



Version web

# Ville de Saint-Amant- Roche-Savine

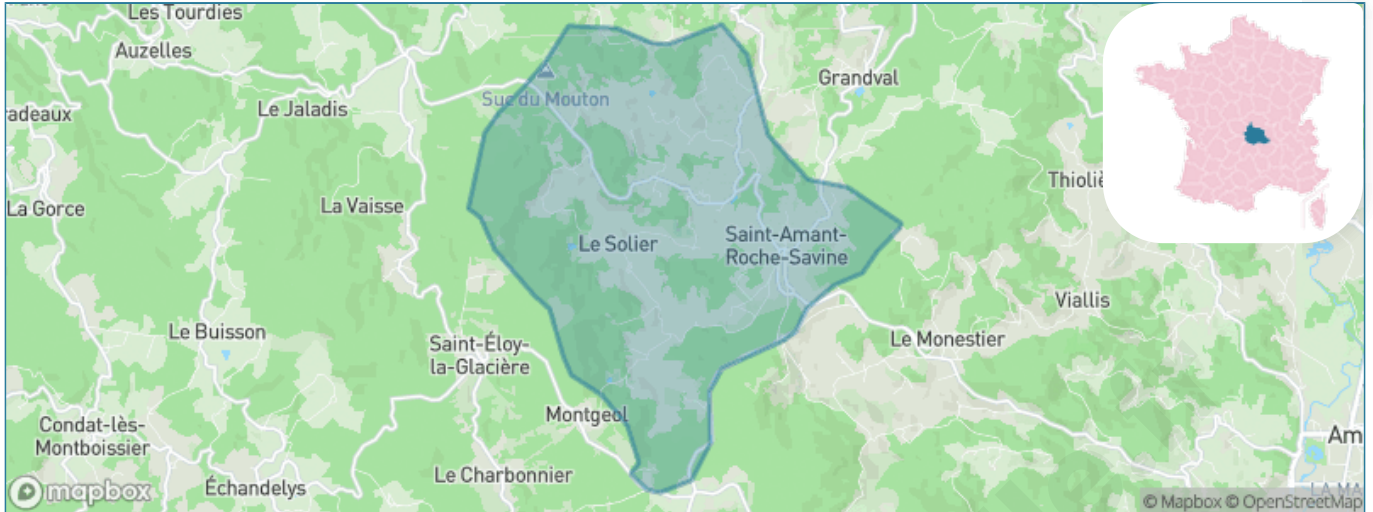
Présenté par

**BIEN** dans  
ma **VILLE** 

# Sommaire

Situation géographique .....	3
Statistiques sur la population .....	4
Evolution du nombre d'habitants .....	4
Tranche d'âge .....	5
0-14 ans .....	5
15-29 ans .....	5
30-44 ans .....	5
45-59 ans .....	5
60-74 ans .....	5
75-89 ans .....	5
90 ans et + .....	5
Activité professionnelle .....	5
Agriculteurs .....	5
Artisans, Commerçants .....	5
Cadres et sup. ....	5
Professions intermédiaires .....	5
Employé .....	5
Ouvrier .....	5
Retraité .....	5
Autres .....	5
Niveau de diplôme .....	6
Sans diplôme ou CEP .....	6
Brevet, BEPC, DNB .....	6
CAP-BEP ou équivalent .....	6
BAC ou équivalent .....	6
BAC+2 .....	6
BAC+3 ou +4 .....	6
BAC+5 ou plus .....	6
Composition des ménages .....	6
Couple sans enfant .....	6
Couple avec enfant(s) .....	6
Famille monoparentale .....	6
Colocation / Autre .....	6
Personnes seules .....	6
Profils électoraux .....	7
Premier tour .....	7
Sécurité .....	8
Evolution du nombre d'infractions .....	8
Pour comparer .....	9
Services à la population .....	10
Commerce .....	10
Éducation .....	10
Villes autour de Saint-Amant-Roche-Savine .....	11

# Situation géographique



## i Informations clés

- **Région** : Auvergne-Rhône-Alpes
- **Département** : Puy-de-Dôme
- **Code postal** : 63890
- **Superficie** : 24 km<sup>2</sup>



**PUY-DE-DÔME**  
LE DÉPARTEMENT

# Statistiques sur la population



Nombre d'habitants

**534**



Age moyen

**50 ans**



Pop active

**38.8%**



Taux chômage

**11.8%**



Pop densité

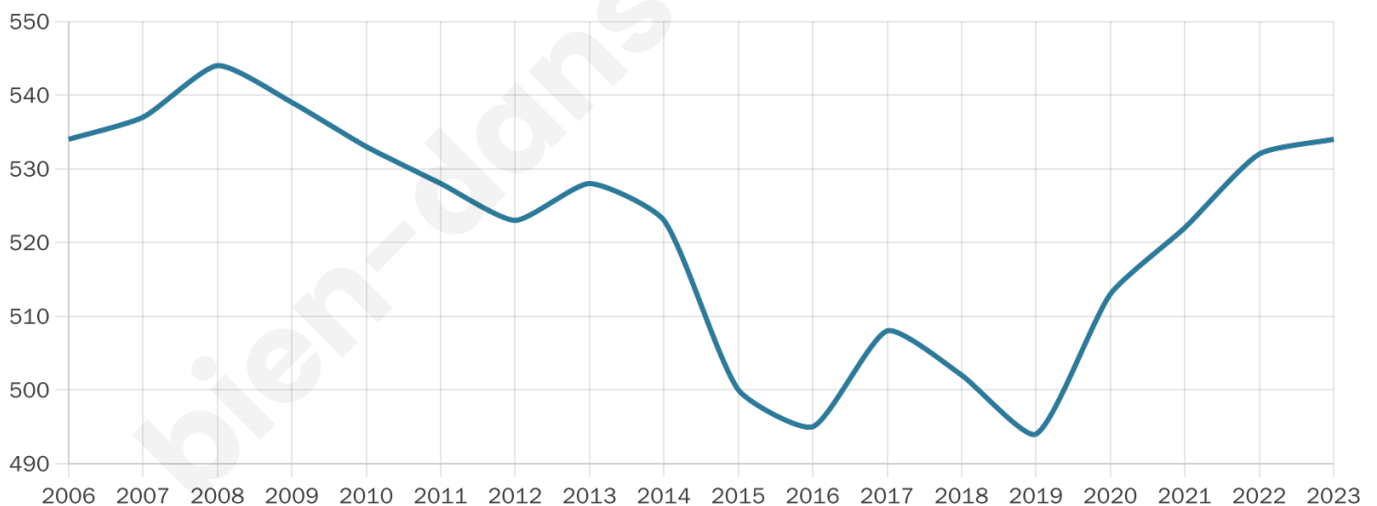
**22 h/km<sup>2</sup>**



Revenu moyen

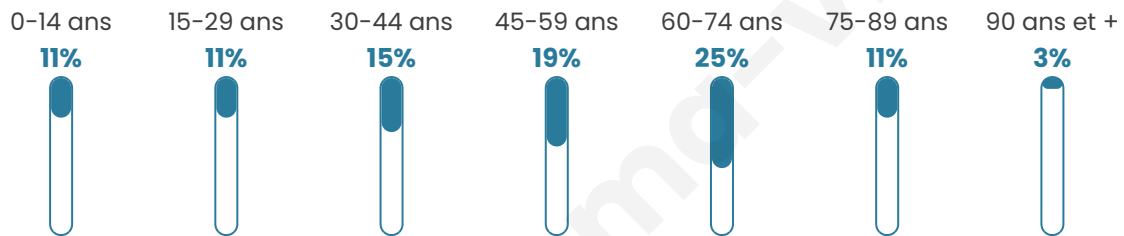
**18 420 €/an**

## Evolution du nombre d'habitants

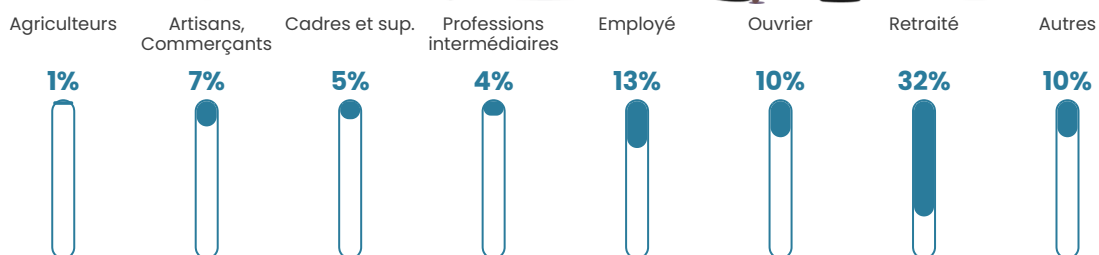


Sources : Institut national de la statistique et des études économiques (insee) selon Les dernières parutions officielles de 2024 portant sur les années 2020, 2021 et 2022.

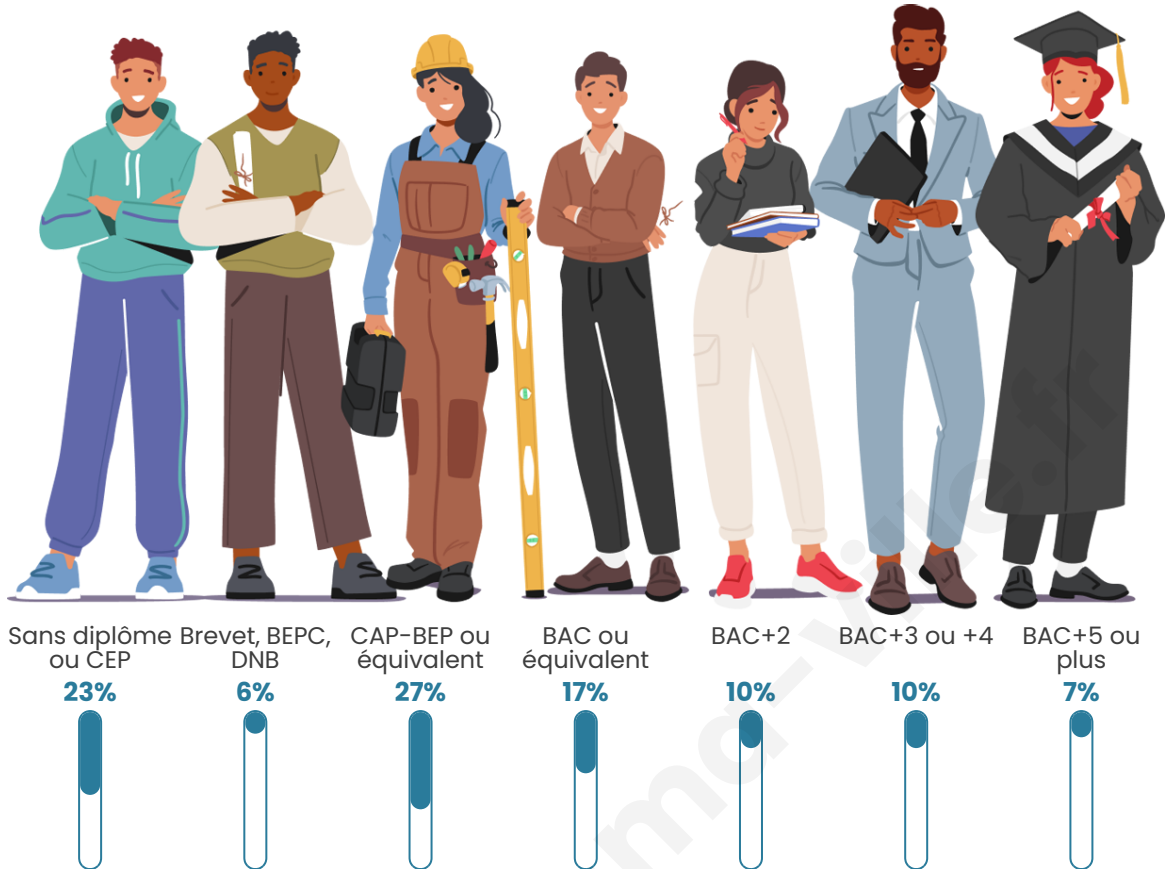
## Tranche d'âge




## Activité professionnelle



## Niveau de diplôme















## Composition des ménages



# Profils électoraux

## Premier tour

	Jean-Luc MÉLENCHON	31.67 %
	Emmanuel MACRON	18.48 %
	Marine LE PEN	18.48 %
	Jean LASSALLE	8.50 %
	Fabien ROUSSEL	7.33 %
	Éric ZEMMOUR	4.11 %
	Valérie PÉCRESE	4.11 %
	Yannick JADOT	2.35 %
	Nicolas DUPONT- AIGNAN	1.76 %
	Anne HIDALGO	1.47 %
	Nathalie ARTHAUD	0.88 %
	Philippe POUTOU	0.88 %



### 465 inscrits

Participation : 75.27%

Votes blancs : 1.71%

Votes nuls : 0.86%

## Second tour

	Emmanuel MACRON	59,62 %
	Marine LE PEN	40,38 %

### 466 inscrits

Participation : 63.3%

Votes blancs : 8.81%

Votes nuls : 3.05%

# Sécurité



Agressions physiques / sexuelles

0



Cambriolages

0



Vols / dégradations

0



Stupéfiants

0

## Evolution du nombre d'infractions



## Pour comparer

(en proportion du nombre d'habitants)



Sources : Bases statistiques communale, départementale et régionale de la délinquance enregistrée par la police et la gendarmerie nationales selon les dernières parutions officielles de 2025 portant sur l'année 2024 ([data.gouv](https://data.gouv.fr)).

Agressions physiques / sexuelles : Violences sexuelles, coups et blessures volontaires intrafamiliaux, coups et blessures volontaires, autres coups, blessures volontaires et vols violents sans arme.

Cambriolages : Cambriolages de logements.

Vols : Vols avec armes, vols d'accessoires sur véhicules, vols dans les véhicules, vols de véhicules, vols sans violence contre des personnes, destructions, dégradations volontaires et escroqueries.

Stupéfiants : Trafic de stupéfiants dont (AFD) et usage de stupéfiants.

# Services à la population



## Commerce

Hypermarché	X <a href="#">Issoire</a> 29km
Supermarché	X <a href="#">Ambert</a> 8km
Superette	X <a href="#">Bertignat</a> 6km
Boulangerie	1
Boucherie	X <a href="#">Ambert</a> 6km
Restaurant	1
Garage	2
Station-service	X <a href="#">Ambert</a> 9km
Banque	X <a href="#">Ambert</a> 8km
La poste	X <a href="#">Ambert</a> 8km
Coiffeur	2
Tabac	X <a href="#">Ambert</a> 8km
Bars / discothèque	X <a href="#">Saint-Ferréol-des-Côtes</a> 7km
Bibliothèque	X <a href="#">Ambert</a> 9km
Cinéma	X <a href="#">Ambert</a> 9km
Vétérinaire	X <a href="#">Ambert</a> 8km



## Santé

Pharmacie	1
Hôpital	X <a href="#">Ambert</a> 9km
Laboratoire d'analyses médicales	X <a href="#">Ambert</a> 8km
Etablissement pour handicapé	X <a href="#">Champétières</a> 7km
EHPA	1
Médecin	X <a href="#">Ambert</a> 8km
Dentiste	X <a href="#">Ambert</a> 8km
Chirurgien	X <a href="#">Ambert</a> 8km
Dermatologue	X <a href="#">Issoire</a> 30km
Anesthésiste	X <a href="#">Mornand-en-Forez</a> 40km
Gastro-entérologue	X <a href="#">Sainte-Agathe</a> 27km
Gynécologue	X <a href="#">Issoire</a> 30km
Cancérologue	X <a href="#">Clermont-Ferrand</a> 48km
Neurologue	X <a href="#">Clermont-Ferrand</a> 47km
Ophthalmologue	X <a href="#">Le Vernet-Chaméane</a> 18km
ORL	X <a href="#">Issoire</a> 30km
Cardiologue	X <a href="#">Ambert</a> 9km
Pédiatre	X <a href="#">Issoire</a> 30km
Pneumologue	X <a href="#">Cournon-d'Auvergne</a> 42km
Psychologue	X <a href="#">Thiers</a> 33km
Radiologue	X <a href="#">Issoire</a> 30km
Rhumatologue	X <a href="#">Issoire</a> 30km
Sage-femme	X <a href="#">Ambert</a> 8km



## Éducation

Crèche	X <a href="#">Ambert</a> 8km
Ecole maternelle Public	X <a href="#">Ambert</a> 9km
Ecole maternelle Privé	X <a href="#">Montbrison</a> 34km
Ecole primaire Public	1
Ecole primaire Privé	X <a href="#">Ambert</a> 9km
Collège Public	X <a href="#">Cunlhat</a> 9km
Collège Privé	X <a href="#">Ambert</a> 8km
Lycée Public	X <a href="#">Ambert</a> 9km
Lycée Privé	X <a href="#">Le Vernet-Chaméane</a> 17km

Sources : Base Sirene des entreprises et de leurs établissements selon les dernières parutions officielles de 2025 portant sur l'année 2024 ([data.gouv](#)). Liste, localisation et tarifs des professionnels de santé selon les dernières parutions officielles de 2025 portant sur l'année 2024 ([opendatasoft](#)) et FINISS Extraction du Fichier des établissements selon les dernières parutions officielles de 2025 portant sur l'année 2024 ([data.gouv](#)). Adresse et géolocalisation des établissements d'enseignement du premier et second degrés selon les dernières parutions officielles de 2025 portant sur l'année 2024 ([data.education.gouv](#))

## Villes autour de Saint-Amant-Roche-Savine

Ville	Habitants	Superficie	Pop densité	Pop active	Taux chômage	Revenu moyen	Prix immobilier
Le Monestier	242	17 km <sup>2</sup>	14 h/km <sup>2</sup>	44.6%	3.7%	22 680 €/an	755 €/m <sup>2</sup>
Grandval	123	9 km <sup>2</sup>	14 h/km <sup>2</sup>	35%	8.1%	21 050 €/an	463 €/m <sup>2</sup>
Saint-Éloy-la-Glacière	63	12 km <sup>2</sup>	5 h/km <sup>2</sup>	39.7%	4.8%	NC	366 €/m <sup>2</sup>
Thiolières	164	5 km <sup>2</sup>	33 h/km <sup>2</sup>	43.3%	9.8%	20 290 €/an	570 €/m <sup>2</sup>
Échandelys	248	23 km <sup>2</sup>	11 h/km <sup>2</sup>	37.1%	3.6%	19 360 €/an	1 581 €/m <sup>2</sup>
Bertignat	483	24 km <sup>2</sup>	20 h/km <sup>2</sup>	41%	2.5%	22 330 €/an	1 220 €/m <sup>2</sup>
Fournols (1 avis)	313	29 km <sup>2</sup>	11 h/km <sup>2</sup>	36.1%	8%	19 680 €/an	547 €/m <sup>2</sup>
La Chapelle-Agnon	361	26 km <sup>2</sup>	14 h/km <sup>2</sup>	38.8%	5.3%	19 870 €/an	789 €/m <sup>2</sup>
Saint-Ferréol-des-Côtes	548	15 km <sup>2</sup>	37 h/km <sup>2</sup>	42.2%	2.7%	23 730 €/an	1 213 €/m <sup>2</sup>
Chambon-sur-Dolore	141	19 km <sup>2</sup>	7 h/km <sup>2</sup>	34%	7.8%	18 340 €/an	1 333 €/m <sup>2</sup>
Champétières	282	18 km <sup>2</sup>	16 h/km <sup>2</sup>	35.8%	2.8%	21 740 €/an	860 €/m <sup>2</sup>
Cunlhat (1 avis)	1 290	29 km <sup>2</sup>	44 h/km <sup>2</sup>	40.8%	4.6%	19 640 €/an	1 289 €/m <sup>2</sup>
Ambert (7 avis)	6 517	60 km <sup>2</sup>	109 h/km <sup>2</sup>	42.9%	4.4%	21 990 €/an	1 111 €/m <sup>2</sup>
Auzelles	391	33 km <sup>2</sup>	12 h/km <sup>2</sup>	42.5%	5.6%	20 990 €/an	1 095 €/m <sup>2</sup>
Aix-la-Fayette	97	13 km <sup>2</sup>	7 h/km <sup>2</sup>	38.1%	5.2%	17 240 €/an	NC

bien-dans-ma-ville.fr



# Vous aimez votre ville ? Notez-la !

Et faites-nous part de vos remarques constructives



Avec

**BIEN** dans  
ma **VILLE** 