



Version web

# Ville de Saint-Amand- Villages

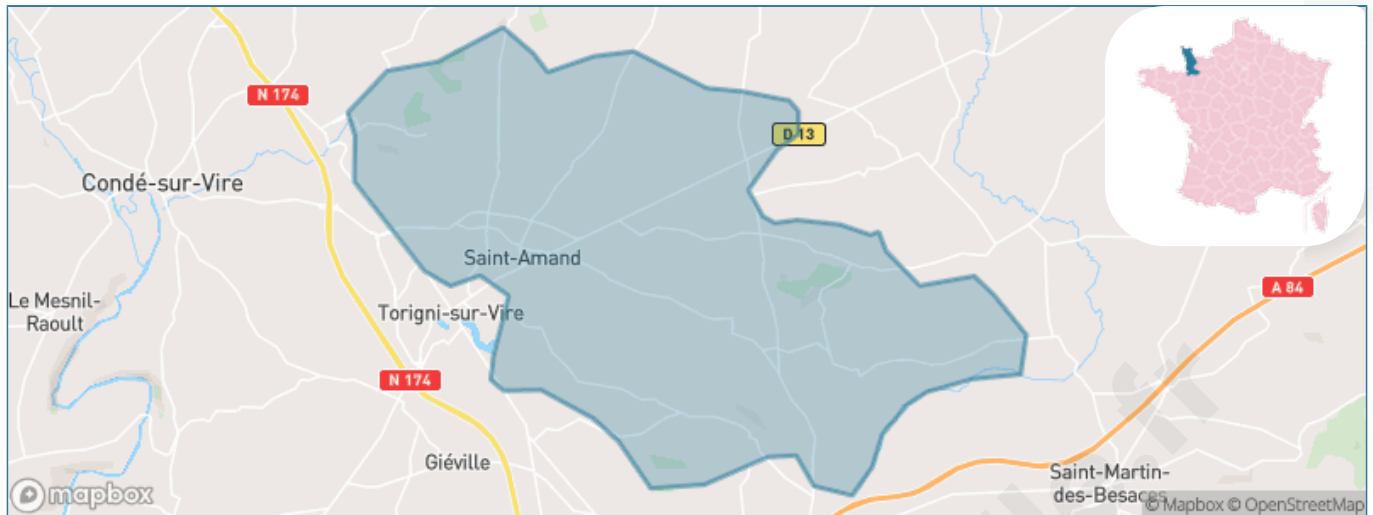
Présenté par

**BIEN** dans  
ma **VILLE** 

# Sommaire

Situation géographique .....	3
Statistiques sur la population .....	4
Evolution du nombre d'habitants .....	4
Tranche d'âge .....	5
0-14 ans .....	5
15-29 ans .....	5
30-44 ans .....	5
45-59 ans .....	5
60-74 ans .....	5
75-89 ans .....	5
90 ans et + .....	5
Activité professionnelle .....	5
Agriculteurs .....	5
Artisans, Commerçants .....	5
Cadres et sup. ....	5
Professions intermédiaires .....	5
Employé .....	5
Ouvrier .....	5
Retraité .....	5
Autres .....	5
Niveau de diplôme .....	6
Sans diplôme ou CEP .....	6
Brevet, BEPC, DNB .....	6
CAP-BEP ou équivalent .....	6
BAC ou équivalent .....	6
BAC+2 .....	6
BAC+3 ou +4 .....	6
BAC+5 ou plus .....	6
Composition des ménages .....	6
Couple sans enfant .....	6
Couple avec enfant(s) .....	6
Famille monoparentale .....	6
Colocation / Autre .....	6
Personnes seules .....	6
Profils électoraux .....	7
Premier tour .....	7
Sécurité .....	8
Evolution du nombre d'infractions .....	8
Pour comparer .....	9
Services à la population .....	10
Commerce .....	10
Éducation .....	10
Villes autour de Saint-Amand-Villages .....	12

# Situation géographique



## i Informations clés

- **Région** : Normandie
- **Département** : Manche
- **Code postal** : 50160
- **Superficie** : 38 km<sup>2</sup>



# Statistiques sur la population



Nombre d'habitants

**2 525**



Age moyen

**42 ans**



Pop active

**46.9%**



Taux chômage

**6.1%**



Pop densité

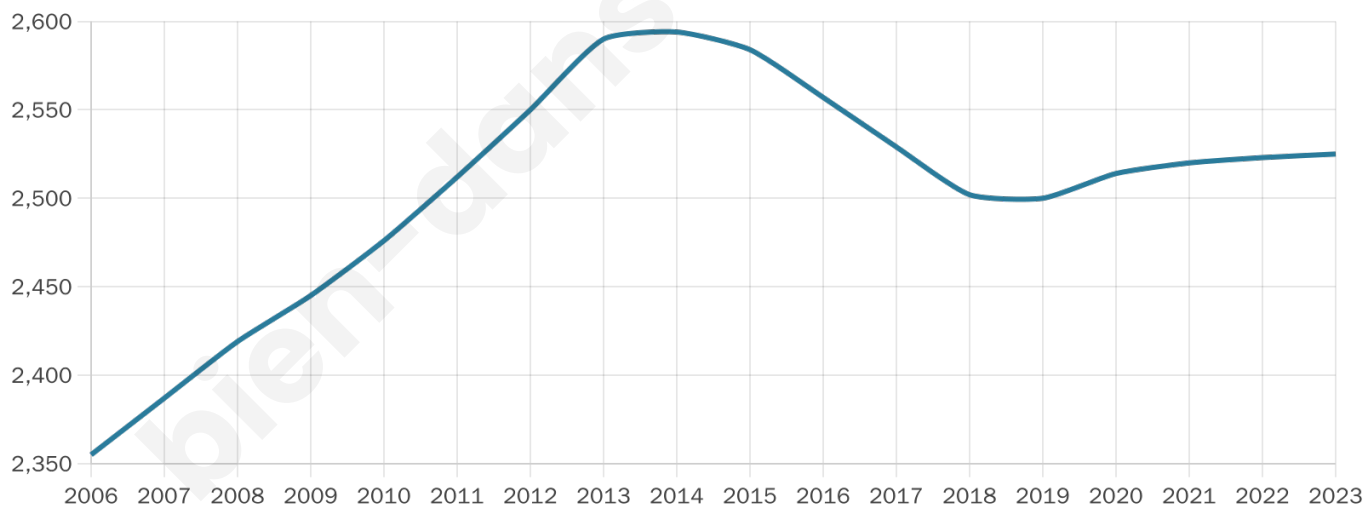
**66 h/km<sup>2</sup>**



Revenu moyen

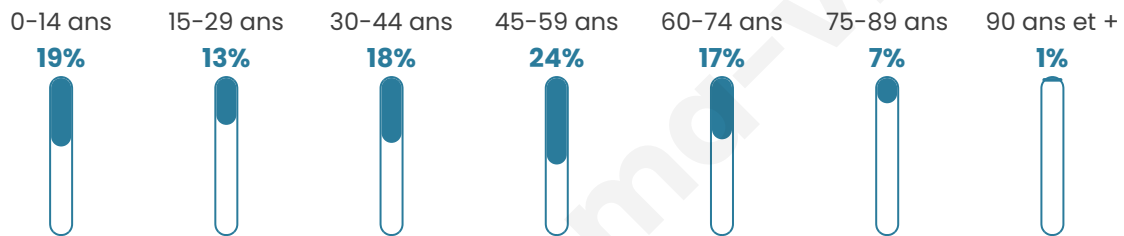
**23 080 €/an**

## Evolution du nombre d'habitants

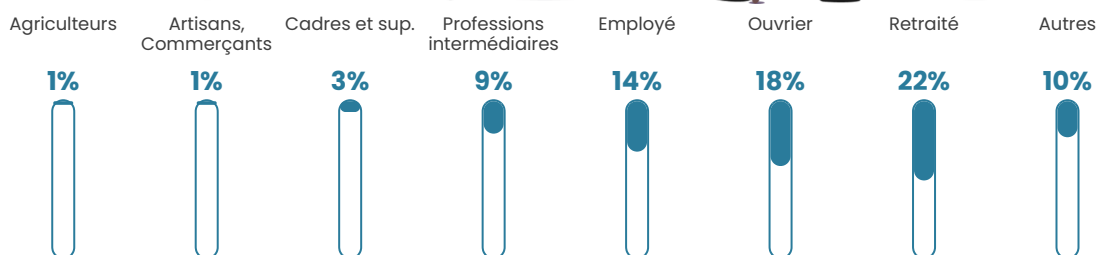


Sources : Institut national de la statistique et des études économiques (insee) selon Les dernières parutions officielles de 2024 portant sur les années 2020, 2021 et 2022.


## Tranche d'âge




## Activité professionnelle



## Niveau de diplôme




## Composition des ménages



# Profils électoraux

## Premier tour

	Marine LE PEN	30.74 %
	Emmanuel MACRON	29.19 %
	Jean-Luc MÉLENCHON	15.70 %
	Éric ZEMMOUR	4.97 %
	Valérie PÉCRESSE	4.56 %
	Yannick JADOT	3.76 %
	Nicolas DUPONT-AIGNAN	3.49 %
	Jean LASSALLE	3.02 %
	Anne HIDALGO	1.81 %
	Philippe POUTOU	1.14 %
	Fabien ROUSSEL	1.07 %
	Nathalie ARTHAUD	0.54 %



### 1 984 inscrits

Participation : 77.22%

Votes blancs : 1.83%

Votes nuls : 0.91%

## Second tour

	Emmanuel MACRON	52,09 %
	Marine LE PEN	47,91 %

### 1 984 inscrits

Participation : 76.46%

Votes blancs : 6.2%

Votes nuls : 2.18%

# Sécurité



Agressions physiques / sexuelles

**0**



Cambriolages

**0**



Vols / dégradations

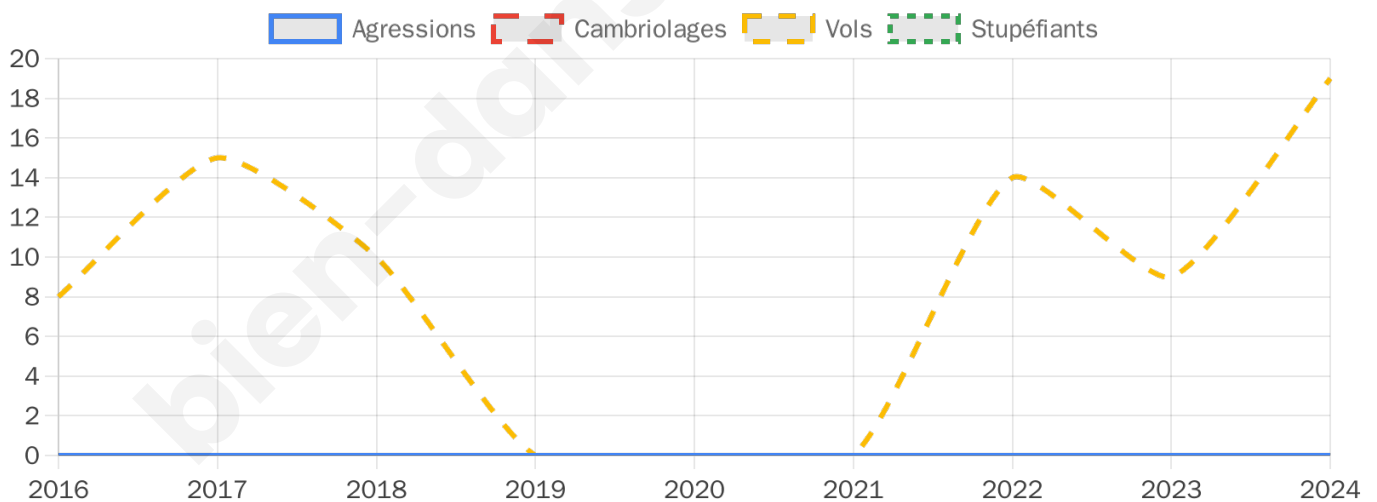
**19**



Stupéfiants

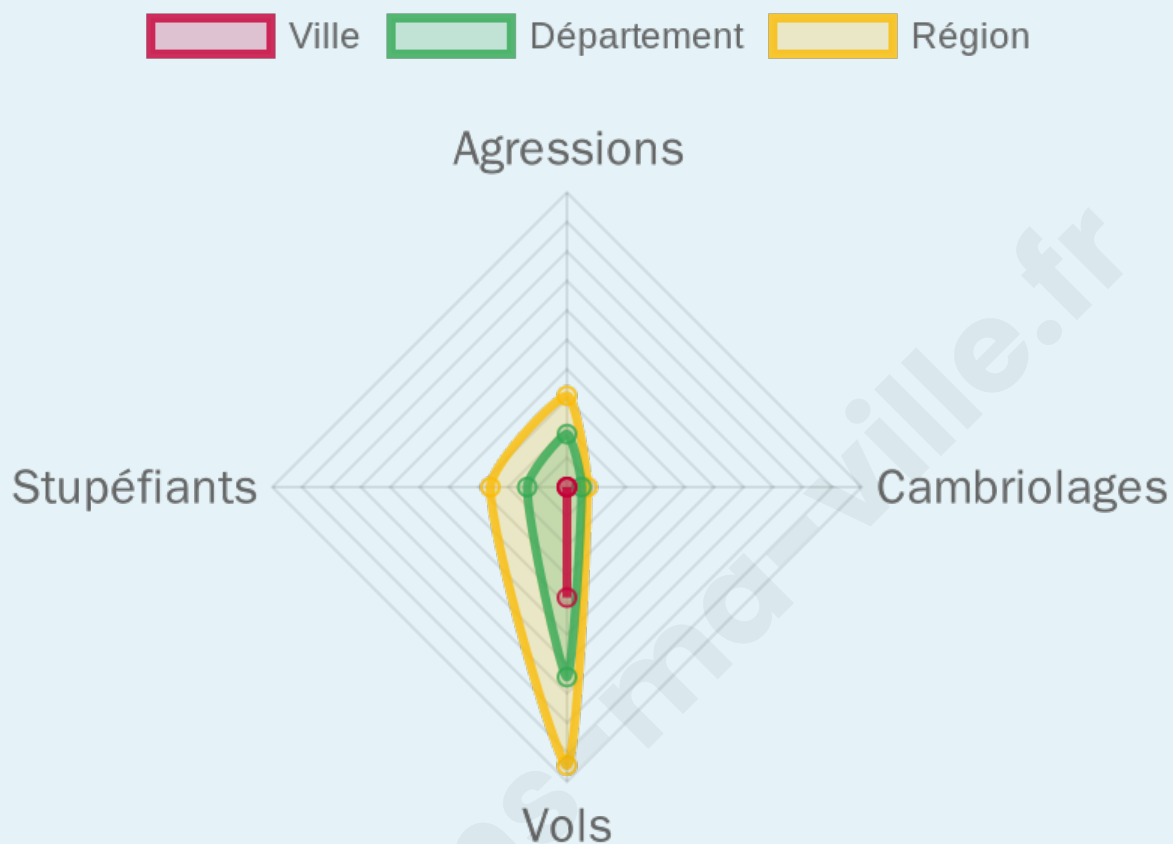
**0**

## Evolution du nombre d'infractions



## Pour comparer

(en proportion du nombre d'habitants)



Sources : Bases statistiques communale, départementale et régionale de la délinquance enregistrée par la police et la gendarmerie nationales selon les dernières parutions officielles de 2025 portant sur l'année 2024 ([data.gouv](https://data.gouv.fr)).

Agressions physiques / sexuelles : Violences sexuelles, coups et blessures volontaires intrafamiliaux, coups et blessures volontaires, autres coups, blessures volontaires et vols violents sans arme.

Cambriolages : Cambriolages de logements.

Vols : Vols avec armes, vols d'accessoires sur véhicules, vols dans les véhicules, vols de véhicules, vols sans violence contre des personnes, destructions, dégradations volontaires et escroqueries.

Stupéfiants : Trafic de stupéfiants dont (AFD) et usage de stupéfiants.

# Services à la population



## Commerce

Hypermarché	X <a href="#">Saint-Lô</a> 11km
Supermarché	<b>2</b>
Superette	X <a href="#">Torigny-les-Villes</a> 1km
Boulangerie	<b>1</b>
Boucherie	X <a href="#">Torigny-les-Villes</a> 1km
Restaurant	X <a href="#">Torigny-les-Villes</a> 1km
Garage	<b>4</b>
Station-service	<b>2</b>
Banque	X <a href="#">Torigny-les-Villes</a> 1km
La poste	X <a href="#">Torigny-les-Villes</a> 2km
Coiffeur	<b>2</b>
Tabac	X <a href="#">Saint-Lô</a> 12km
Bars / discothèque	<b>1</b>
Bibliothèque	X <a href="#">Saint-Lô</a> 11km
Cinéma	X <a href="#">Saint-Lô</a> 13km
Vétérinaire	X <a href="#">Condé-sur-Vire</a> 2km



## Santé

Pharmacie	X <a href="#">Torigny-les-Villes</a> 1km
Hôpital	X <a href="#">Saint-Lô</a> 13km
Laboratoire d'analyses médicales	X <a href="#">Saint-Lô</a> 11km
Etablissement pour handicapé	X <a href="#">Condé-sur-Vire</a> 6km
EHPA	X <a href="#">Torigny-les-Villes</a> 1km
Médecin	X <a href="#">Torigny-les-Villes</a> 1km
Dentiste	X <a href="#">Torigny-les-Villes</a> 1km
Chirurgien	X <a href="#">Saint-Lô</a> 11km
Dermatologue	X <a href="#">Saint-Lô</a> 11km
Anesthésiste	X <a href="#">Vire Normandie</a> 23km
Gastro-entérologue	X <a href="#">Torigny-les-Villes</a> 2km
Gynécologue	X <a href="#">Coutances</a> 35km
Cancérologue	X <a href="#">Avranches</a> 49km
Neurologue	X <a href="#">Saint-Lô</a> 12km
Ophthalmologue	X <a href="#">Saint-Lô</a> 11km
ORL	X <a href="#">Thèreval</a> 18km
Cardiologue	X <a href="#">Saint-Lô</a> 11km
Pédiatre	X <a href="#">La Colombe</a> 28km
Pneumologue	X <a href="#">Vire Normandie</a> 23km
Psychologue	X <a href="#">Saint-Lô</a> 12km
Radiologue	X <a href="#">Saint-Lô</a> 11km
Rhumatologue	X <a href="#">Saint-Lô</a> 12km
Sage-femme	X <a href="#">Saint-Lô</a> 11km



## Éducation

Crèche	X <a href="#">Torigny-les-Villes</a> 1km
Ecole maternelle Public	X <a href="#">Condé-sur-Vire</a> 5km
Ecole maternelle Privé	X <a href="#">Caen</a> 47km
Ecole primaire Public	<b>1</b>
Ecole primaire Privé	X <a href="#">Torigny-les-Villes</a> 1km
Collège Public	X <a href="#">Torigny-les-Villes</a> 1km
Collège Privé	X <a href="#">Saint-Lô</a> 12km
Lycée Public	X <a href="#">Saint-Lô</a> 12km
Lycée Privé	X <a href="#">Saint-Lô</a> 12km

Sources : Base Sirene des entreprises et de leurs établissements selon les dernières parutions officielles de 2025 portant sur l'année 2024 ([data.gouv](https://data.gouv.fr)). Liste, localisation et tarifs des professionnels de santé selon les dernières parutions officielles de 2025 portant sur l'année 2024 ([opendatasoft](https://opendatasoft.com)) et FINESS Extraction du Fichier des établissements selon les dernières parutions officielles de 2025 portant sur l'année 2024 ([data.gouv](https://data.gouv.fr)). Adresse et géolocalisation des établissements d'enseignement du premier et second degrés selon les dernières parutions officielles de 2025 portant sur l'année 2024 ([data.education.gouv](https://data.education.gouv.fr))

bien-dans-ma-ville.fr

## Villes autour de Saint-Amand-Villages

Ville	Habitants	Superficie	Pop densité	Pop active	Taux chômage	Revenu moyen	Prix immobilier
Torigny-les-Villes (4 avis)	4 444	39 km <sup>2</sup>	114 h/km <sup>2</sup>	45.3%	2.7%	21 910 €/an	1 225 €/m <sup>2</sup>
Le Perron	188	4 km <sup>2</sup>	47 h/km <sup>2</sup>	48.9%	4.8%	22 380 €/an	905 €/m <sup>2</sup>
Condé-sur-Vire	4 137	36 km <sup>2</sup>	115 h/km <sup>2</sup>	46%	2.2%	23 390 €/an	1 427 €/m <sup>2</sup>
Saint-Jean-d'Elle	2 516	33 km <sup>2</sup>	76 h/km <sup>2</sup>	47.9%	3.2%	22 990 €/an	1 358 €/m <sup>2</sup>
Lamberville	167	7 km <sup>2</sup>	24 h/km <sup>2</sup>	41.9%	2.4%	21 570 €/an	892 €/m <sup>2</sup>
Saint-Louet-sur-Vire	210	7 km <sup>2</sup>	30 h/km <sup>2</sup>	53.8%	3.8%	21 150 €/an	1 127 €/m <sup>2</sup>
Biéville	198	5 km <sup>2</sup>	40 h/km <sup>2</sup>	49%	2.5%	19 590 €/an	808 €/m <sup>2</sup>
Sainte-Suzanne-sur-Vire	685	5 km <sup>2</sup>	137 h/km <sup>2</sup>	48.5%	4.5%	24 620 €/an	1 456 €/m <sup>2</sup>
Domjean	999	16 km <sup>2</sup>	62 h/km <sup>2</sup>	47.6%	3.3%	21 960 €/an	1 028 €/m <sup>2</sup>
Saint-Pierre-de-Semilly	421	4 km <sup>2</sup>	105 h/km <sup>2</sup>	46.1%	2.1%	26 600 €/an	1 591 €/m <sup>2</sup>
Baudre	613	3 km <sup>2</sup>	204 h/km <sup>2</sup>	44%	1.1%	26 450 €/an	1 666 €/m <sup>2</sup>
Beuvrigny	131	6 km <sup>2</sup>	22 h/km <sup>2</sup>	48.9%	3.8%	22 130 €/an	907 €/m <sup>2</sup>
Saint-Germain-d'Elle	209	8 km <sup>2</sup>	26 h/km <sup>2</sup>	43.1%	2.9%	19 660 €/an	703 €/m <sup>2</sup>
La Barre-de-Semilly	1 029	7 km <sup>2</sup>	147 h/km <sup>2</sup>	47.2%	1.7%	26 160 €/an	1 457 €/m <sup>2</sup>
Fourneaux	131	3 km <sup>2</sup>	44 h/km <sup>2</sup>	48.9%	5.3%	23 280 €/an	787 €/m <sup>2</sup>

bien-dans-ma-ville.fr



# **Vous aimez votre ville ? Notez-la !**

Et faites-nous part de vos remarques constructives



Avec

**BIEN** dans  
ma **VILLE** 