



Version web

Ville de Saint-Amand- sur-Sèvre

Présenté par

BIEN dans
ma **VILLE** 

Sommaire

Situation géographique	3
Statistiques sur la population	4
Evolution du nombre d'habitants	4
Tranche d'âge	5
0-14 ans	5
15-29 ans	5
30-44 ans	5
45-59 ans	5
60-74 ans	5
75-89 ans	5
90 ans et +	5
Activité professionnelle	5
Agriculteurs	5
Artisans, Commerçants	5
Cadres et sup.	5
Professions intermédiaires	5
Employé	5
Ouvrier	5
Retraité	5
Autres	5
Niveau de diplôme	6
Sans diplôme ou CEP	6
Brevet, BEPC, DNB	6
CAP-BEP ou équivalent	6
BAC ou équivalent	6
BAC+2	6
BAC+3 ou +4	6
BAC+5 ou plus	6
Composition des ménages	6
Couple sans enfant	6
Couple avec enfant(s)	6
Famille monoparentale	6
Colocation / Autre	6
Personnes seules	6
Profil électoraux	7
Premier tour	7
Sécurité	8
Evolution du nombre d'infractions	8
Pour comparer	9
Services à la population	10
Commerce	10
Éducation	10
Villes autour de Saint-Amand-sur-Sèvre	11
Avis sur la ville de Saint-Amand-sur-Sèvre	12
Moyenne par critère	12
Villes autour de Saint-Amand-sur-Sèvre	12
Répartition des avis par note	12
Répartition des avis par note	12

Situation géographique



i Informations clés

- **Région** : Nouvelle-Aquitaine
- **Département** : Deux-Sèvres
- **Code postal** : 79700
- **Superficie** : 32 km²



Statistiques sur la population



Nombre d'habitants

1 422



Age moyen

41 ans



Pop active

45.9%



Taux chômage

6.8%



Pop densité

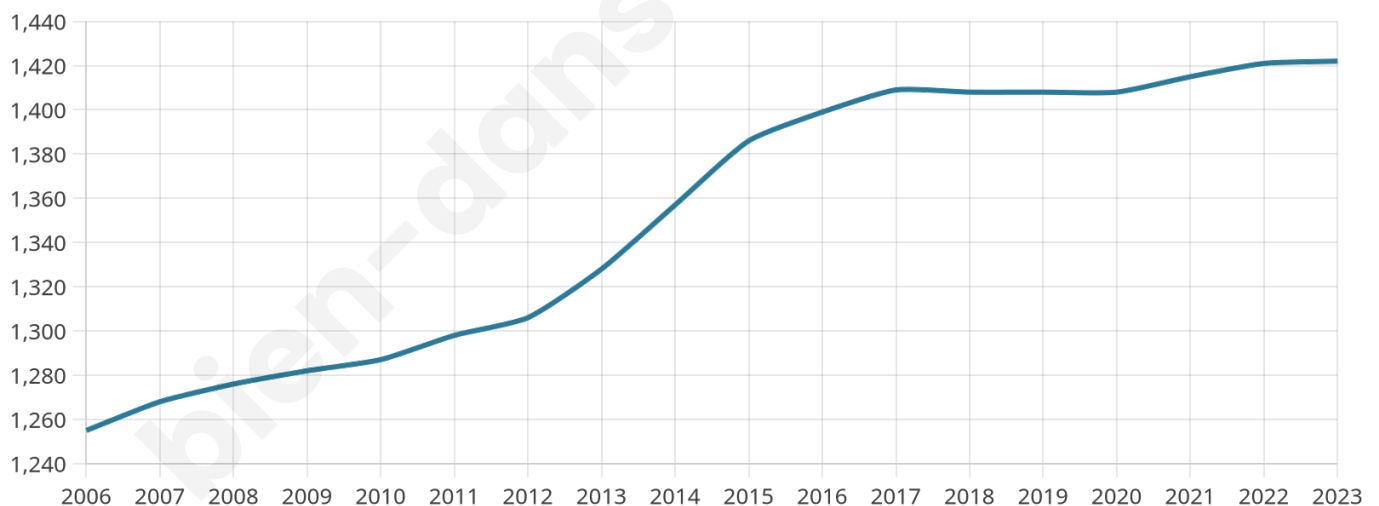
44 h/km²



Revenu moyen

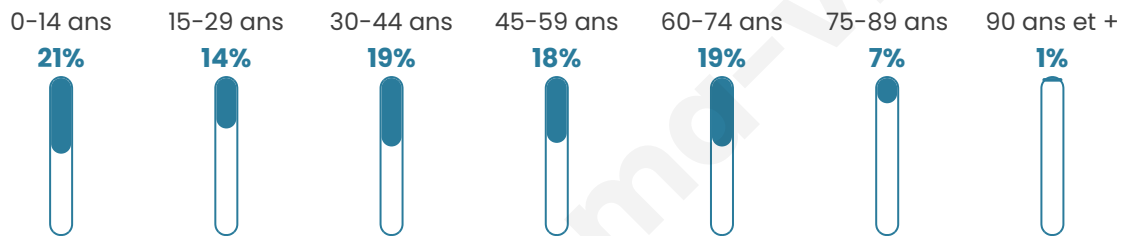
22 070 €/an

Evolution du nombre d'habitants

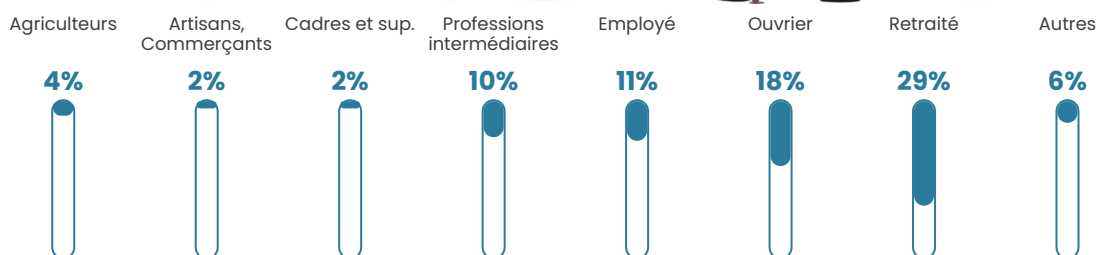


Sources : Institut national de la statistique et des études économiques (insee) selon Les dernières parutions officielles de 2024 portant sur les années 2020, 2021 et 2022.


Tranche d'âge




Activité professionnelle



Niveau de diplôme



Composition des ménages



Profils électoraux

Premier tour

	Emmanuel MACRON	42.63 %
	Marine LE PEN	21.25 %
	Jean-Luc MÉLENCHON	11.38 %
	Valérie PÉCRESSÉ	7.38 %
	Éric ZEMMOUR	4.50 %
	Yannick JADOT	4.00 %
	Jean LASSALLE	3.38 %
	Nicolas DUPONT- AIGNAN	2.25 %
	Fabien ROUSSEL	1.13 %
	Anne HIDALGO	0.75 %
	Philippe POUTOU	0.75 %
	Nathalie ARTHAUD	0.63 %



1 037 inscrits

Participation : 78.59%

Votes blancs : 1.47%

Votes nuls : 0.37%

Second tour

	Emmanuel MACRON	65,54 %
	Marine LE PEN	34,46 %

1 040 inscrits

Participation : 76.83%

Votes blancs : 5.51%

Votes nuls : 1.88%

Sécurité



Agressions physiques / sexuelles

0



Cambriolages

0



Vols / dégradations

0



Stupéfiants

0

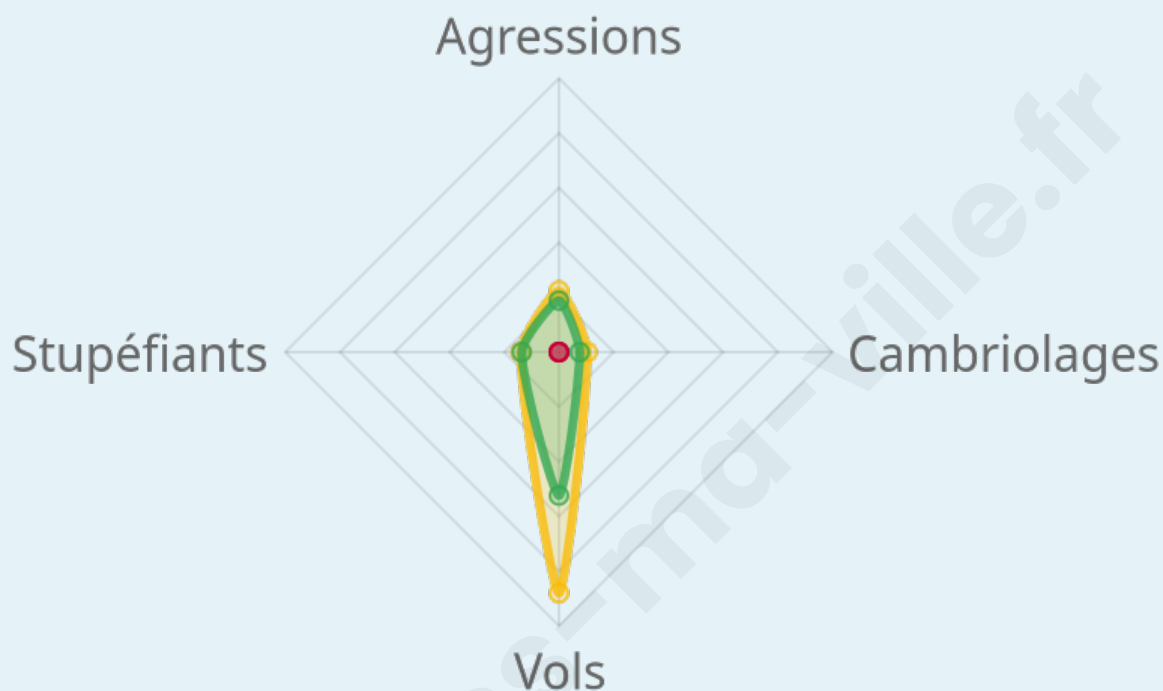
Evolution du nombre d'infractions



Pour comparer

(en proportion du nombre d'habitants)

Ville Département Région



Sources : Bases statistiques communale, départementale et régionale de la délinquance enregistrée par la police et la gendarmerie nationales selon les dernières parutions officielles de 2025 portant sur l'année 2024 ([data.gouv](https://data.gouv.fr)).

Agressions physiques / sexuelles : Violences sexuelles, coups et blessures volontaires intrafamiliaux, coups et blessures volontaires, autres coups, blessures volontaires et vols violents sans arme.

Cambriolages : Cambriolages de logements.

Vols : Vols avec armes, vols d'accessoires sur véhicules, vols dans les véhicules, vols de véhicules, vols sans violence contre des personnes, destructions, dégradations volontaires et escroqueries.

Stupéfiants : Trafic de stupéfiants dont (AFD) et usage de stupéfiants.

Services à la population



Commerce

Hypermarché	X Mauléon 8km
Supermarché	X Les Epesses 8km
Superette	1
Boulangerie	1
Boucherie	X Sèvremont 4km
Restaurant	X Sèvremont 2km
Garage	2
Station-service	X Mauléon 7km
Banque	X Sèvremont 4km
La poste	X Sèvremont 7km
Coiffeur	2
Tabac	1
Bars / discothèque	2
Bibliothèque	X Pouzauges 10km
Cinéma	X Angles 7km
Vétérinaire	1



Santé

Pharmacie	1
Hôpital	X Cholet 21km
Laboratoire d'analyses médicales	X Mauléon 7km
Etablissement pour handicapé	X Mauléon 7km
EHPA	X Sèvremont 4km
Médecin	1
Dentiste	4
Chirurgien	X Cholet 21km
Dermatologue	X Les Herbiers 16km
Anesthésiste	X Cholet 20km
Gastro-entérologue	X Cholet 21km
Gynécologue	X Les Herbiers 16km
Cancérologue	X Nantes 67km
Neurologue	X Cholet 21km
Ophtalmologue	X Les Herbiers 16km
ORL	X Cholet 21km
Cardiologue	X Sèvremont 7km
Pédiatre	X Cholet 21km
Pneumologue	X Sèvremont 7km
Psychologue	X Cholet 21km
Radiologue	X Cholet 21km
Rhumatologue	X Cholet 21km
Sage-femme	X Sèvremont 7km



Éducation

Crèche	X Mallièvre 7km
Ecole maternelle Public	X Mauléon 7km
Ecole maternelle Privé	X Sèvremont 32km
Ecole primaire Public	X Sèvremont 6km
Ecole primaire Privé	1
Collège Public	X Pouzauges 10km
Collège Privé	X Mauléon 8km
Lycée Public	X Les Herbiers 17km
Lycée Privé	X Mauléon 7km

Sources : Base Sirene des entreprises et de leurs établissements selon les dernières parutions officielles de 2025 portant sur l'année 2024 ([data.gouv](#)). Liste, localisation et tarifs des professionnels de santé selon les dernières parutions officielles de 2025 portant sur l'année 2024 ([opendatasoft](#)) et FINISS Extraction du Fichier des établissements selon les dernières parutions officielles de 2025 portant sur l'année 2024 ([data.gouv](#)). Adresse et géolocalisation des établissements d'enseignement du premier et second degrés selon les dernières parutions officielles de 2025 portant sur l'année 2024 ([data.education.gouv](#))


Villes autour de Saint-Amand-sur-Sèvre

Ville	Habitants	Superficie	Pop densité	Pop active	Taux chômage	Revenu moyen	Prix immobilier
La Petite-Boissière (2 avis)	616	12 km ²	51 h/km ²	50.5%	3.2%	21 770 €/an	1 169 €/m ²
Sèvremont (3 avis)	6 385	88 km ²	73 h/km ²	50.6%	3.9%	21 890 €/an	1 381 €/m ²
Treize-Vents	1 226	19 km ²	65 h/km ²	48.1%	4.3%	21 620 €/an	1 192 €/m ²
Montravers	365	10 km ²	37 h/km ²	48.2%	3.8%	22 020 €/an	966 €/m ²
Mauléon (5 avis)	8 573	120 km ²	71 h/km ²	48.5%	2.7%	21 720 €/an	1 190 €/m ²
Mallièvre	251	0 km ²	251 h/km ²	49%	4.8%	25 210 €/an	1 298 €/m ²
Les Epesses (3 avis)	2 983	31 km ²	96 h/km ²	50.8%	3.7%	22 220 €/an	1 583 €/m ²
Combrand (3 avis)	1 222	24 km ²	51 h/km ²	46.9%	3%	21 770 €/an	1 464 €/m ²
Saint-Mesmin (1 avis)	1 774	26 km ²	68 h/km ²	46.3%	3.5%	22 330 €/an	1 090 €/m ²
Pouzauges (4 avis)	5 668	36 km ²	157 h/km ²	45.8%	4.3%	22 320 €/an	1 103 €/m ²
Saint-Mars-la-Réorthe	1 042	9 km ²	116 h/km ²	48%	3.6%	22 320 €/an	1 483 €/m ²
Saint-Malô-du-Bois (1 avis)	1 612	14 km ²	115 h/km ²	53.3%	2.2%	23 950 €/an	1 604 €/m ²
Le Pin (2 avis)	1 091	19 km ²	57 h/km ²	47.5%	4%	22 190 €/an	1 144 €/m ²
Saint-Laurent-sur-Sèvre (5 avis)	3 550	15 km ²	237 h/km ²	46%	2.7%	23 630 €/an	1 540 €/m ²
Cerizay (2 avis)	4 793	18 km ²	266 h/km ²	41.5%	4.5%	20 010 €/an	1 058 €/m ²

Avis sur la ville de Saint-Amand-sur-Sèvre



Moyenne par critère



Villes autour de Saint-Amand-sur-Sèvre

Ville	Note globale	Sécurité	Éducation	Sport Loisir	Environnement	Vie pratique
La Petite-Boissière (2 avis)	2.3	4.5	2.5	1.0	2.5	1.0
Sèvremont (3 avis)	4.0	4.3	4.0	4.0	4.3	3.3
Treize-Vents	-	-	-	-	-	-
Montravers	-	-	-	-	-	-
Mauléon (5 avis)	4.0	4.2	4.0	3.4	4.2	4.2
Mallièvre	-	-	-	-	-	-
Les Epesses (3 avis)	4.5	4.7	4.3	4.7	4.7	4.3
Combrand (3 avis)	2.9	3.7	4.0	2.7	3.0	1.3
Saint-Mesmin (1 avis)	1.6	2.0	4.0	2.0	0.0	0.0
Pouzauges (4 avis)	4.0	3.8	4.3	3.8	4.5	3.8
Saint-Mars-la-Réorthe	-	-	-	-	-	-
Saint-Malô-du-Bois (1 avis)	5.0	5.0	5.0	5.0	5.0	5.0
Le Pin (2 avis)	2.3	4.0	2.5	1.5	3.5	0.0
Saint-Laurent-sur-Sèvre (5 avis)	4.2	4.6	4.4	3.6	4.6	3.6
Cerizay (2 avis)	4.0	3.5	3.0	4.5	4.5	4.5



Vous aimez votre ville ? Notez-la !

Et faites-nous part de vos remarques constructives



Avec

BIEN dans ma **VILLE** 