



Version web

# Ville de Saint-Amand-le-Petit

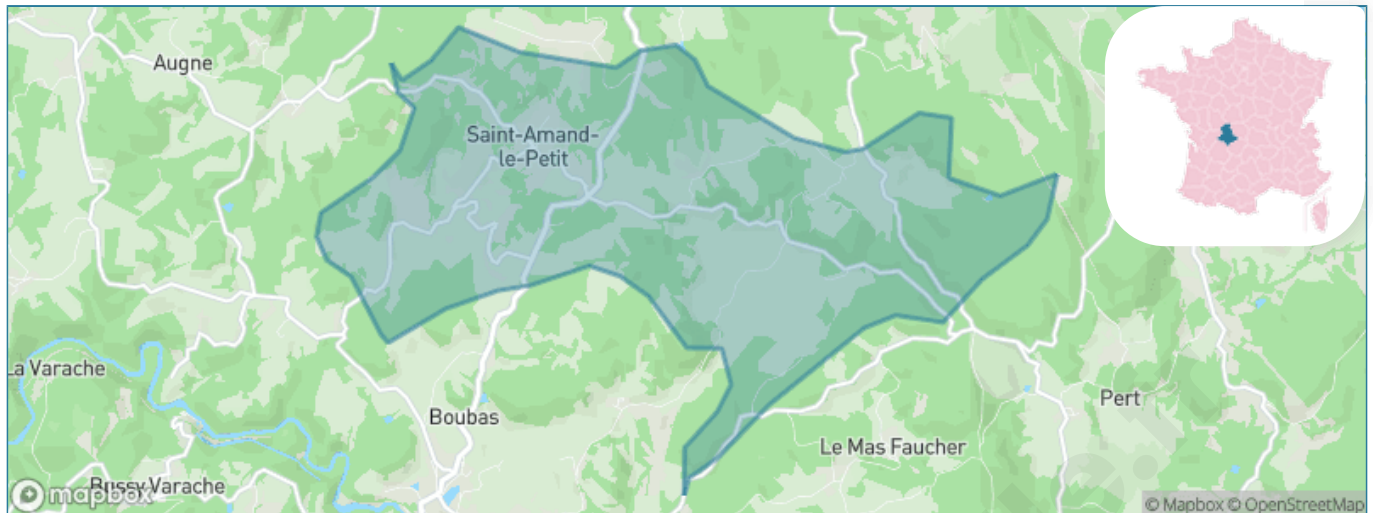
Présenté par

**BIEN** dans ma **VILLE** 

# Sommaire

Situation géographique .....	3
Statistiques sur la population .....	4
Evolution du nombre d'habitants .....	4
Tranche d'âge .....	5
0-14 ans .....	5
15-29 ans .....	5
30-44 ans .....	5
45-59 ans .....	5
60-74 ans .....	5
75-89 ans .....	5
90 ans et + .....	5
Activité professionnelle .....	5
Agriculteurs .....	5
Artisans, Commerçants .....	5
Cadres et sup. ....	5
Professions intermédiaires .....	5
Employé .....	5
Ouvrier .....	5
Retraité .....	5
Autres .....	5
Niveau de diplôme .....	6
Sans diplôme ou CEP .....	6
Brevet, BEPC, DNB .....	6
CAP-BEP ou équivalent .....	6
BAC ou équivalent .....	6
BAC+2 .....	6
BAC+3 ou +4 .....	6
BAC+5 ou plus .....	6
Composition des ménages .....	6
Couple sans enfant .....	6
Couple avec enfant(s) .....	6
Famille monoparentale .....	6
Colocation / Autre .....	6
Personnes seules .....	6
Profils électoraux .....	7
Premier tour .....	7
Sécurité .....	8
Evolution du nombre d'infractions .....	8
Pour comparer .....	9
Services à la population .....	10
Commerce .....	10
Éducation .....	10
Villes autour de Saint-Amand-le-Petit .....	11

# Situation géographique



## i Informations clés

- **Région** : Nouvelle-Aquitaine
- **Département** : Haute-Vienne
- **Code postal** : 87120
- **Superficie** : 15 km<sup>2</sup>



# Statistiques sur la population



Nombre d'habitants

**115**



Age moyen

**49 ans**



Pop active

**39.1%**



Taux chômage

**4.5%**



Pop densité

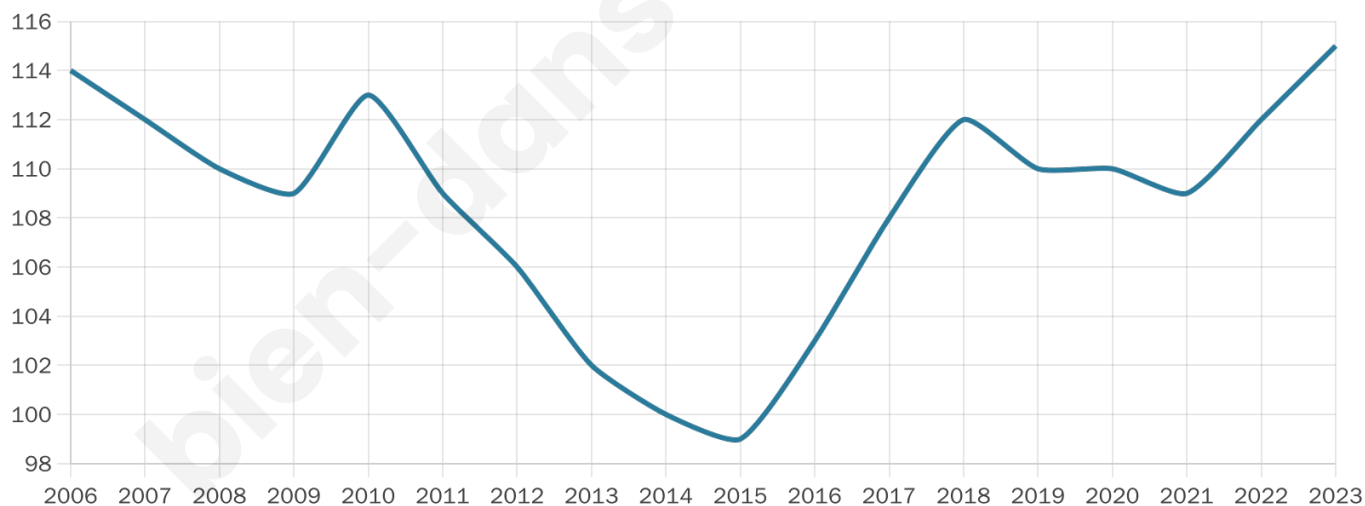
**8 h/km<sup>2</sup>**



Revenu moyen

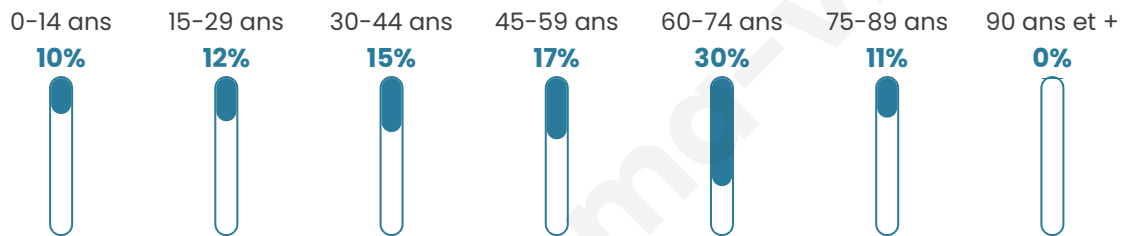
**18 650 €/an**

## Evolution du nombre d'habitants

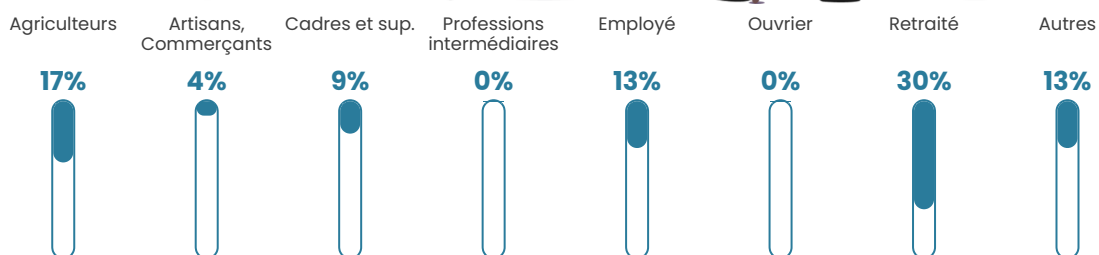


Sources : Institut national de la statistique et des études économiques (insee) selon Les dernières parutions officielles de 2024 portant sur les années 2020, 2021 et 2022.

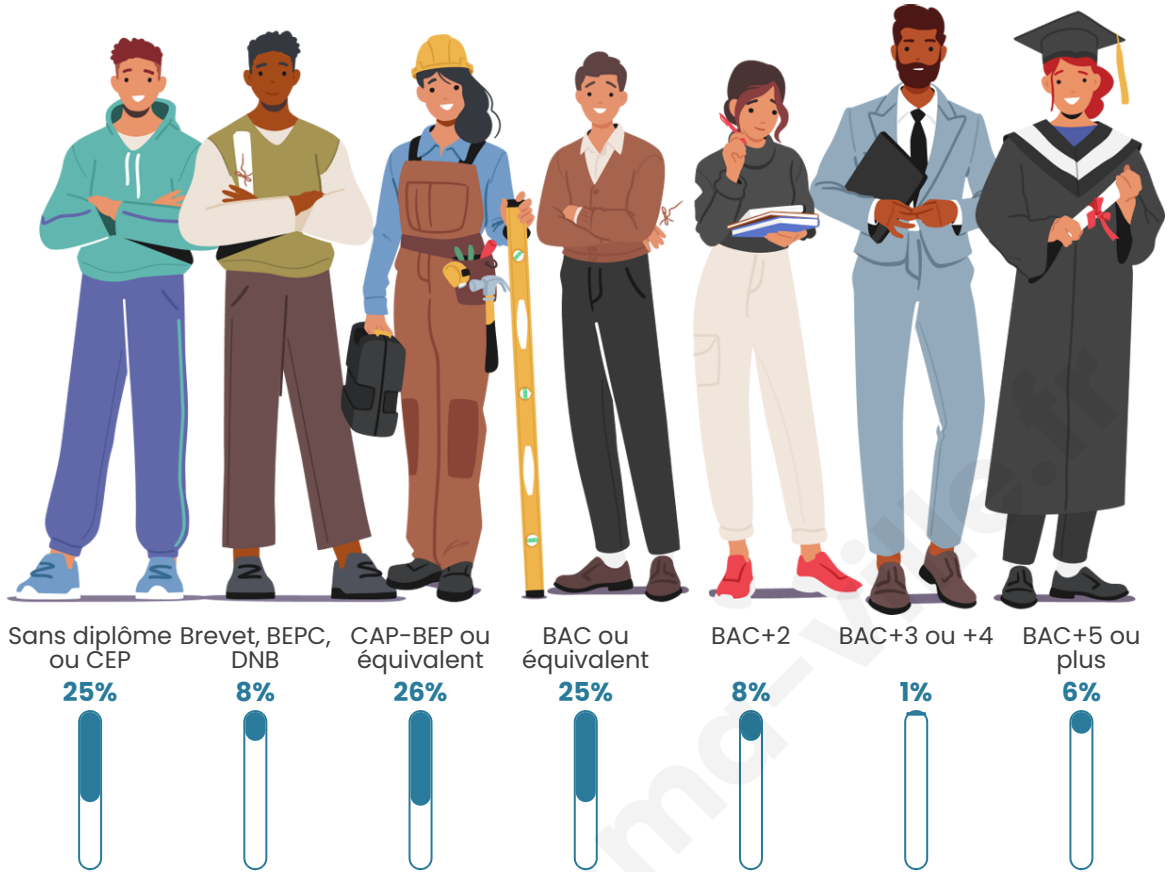
## Tranche d'âge




## Activité professionnelle



## Niveau de diplôme















## Composition des ménages



# Profils électoraux

## Premier tour

	Jean-Luc MÉLENCHON	27.85 %
	Marine LE PEN	26.58 %
	Emmanuel MACRON	10.13 %
	Jean LASSALLE	10.13 %
	Fabien ROUSSEL	7.59 %
	Anne HIDALGO	3.80 %
	Philippe POUTOU	3.80 %
	Éric ZEMMOUR	2.53 %
	Valérie PÉCRESSÉ	2.53 %
	Nicolas DUPONT- AIGNAN	2.53 %
	Nathalie ARTHAUD	1.27 %
	Yannick JADOT	1.27 %



### 104 inscrits

Participation : 76.92%

Votes blancs : 0.00%

Votes nuls : 1.25%

## Second tour

	Emmanuel MACRON	53,57 %
	Marine LE PEN	46,43 %

### 104 inscrits

Participation : 64.42%

Votes blancs : 7.46%

Votes nuls : 8.96%

# Sécurité



Agressions physiques / sexuelles

0



Cambriolages

0



Vols / dégradations

0



Stupéfiants

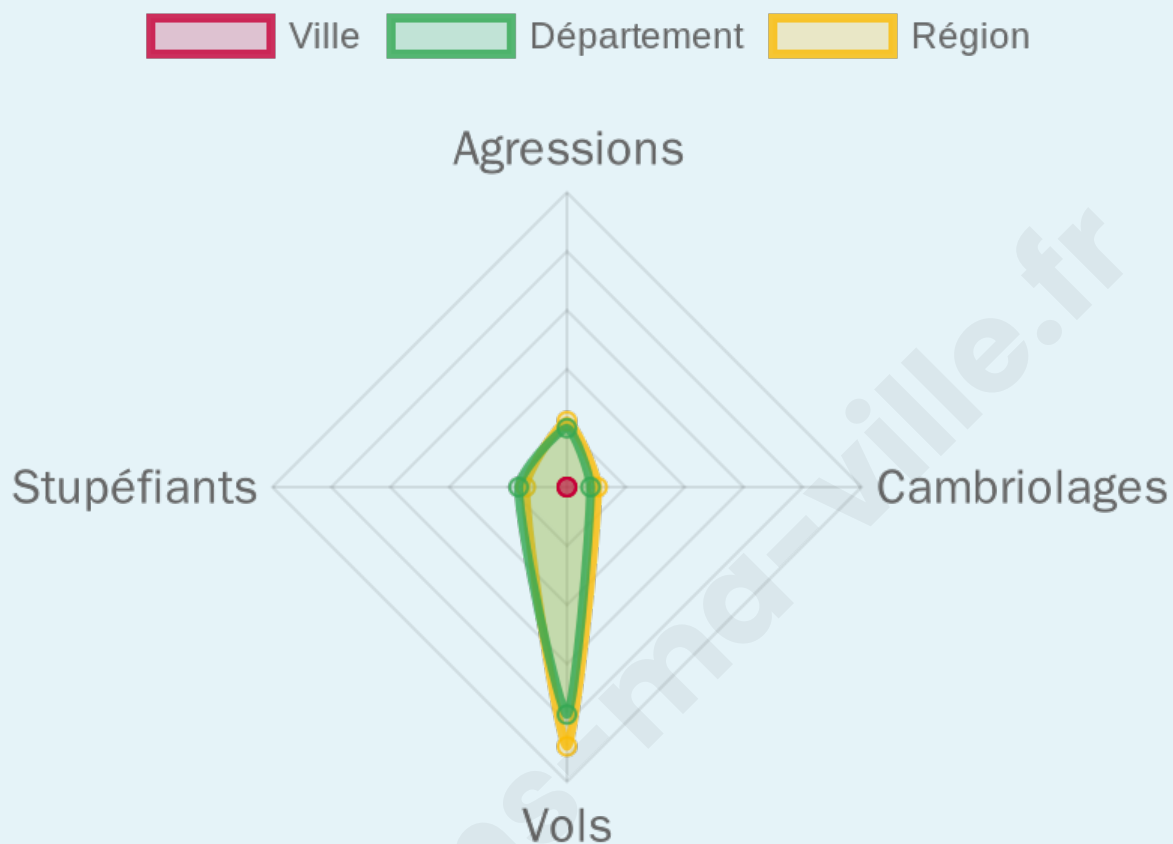
0

## Evolution du nombre d'infractions



## Pour comparer

(en proportion du nombre d'habitants)



Sources : Bases statistiques communale, départementale et régionale de la délinquance enregistrée par la police et la gendarmerie nationales selon les dernières parutions officielles de 2025 portant sur l'année 2024 ([data.gouv](https://data.gouv.fr)).

Agressions physiques / sexuelles : Violences sexuelles, coups et blessures volontaires intrafamiliaux, coups et blessures volontaires, autres coups, blessures volontaires et vols violents sans arme.

Cambriolages : Cambriolages de logements.

Vols : Vols avec armes, vols d'accessoires sur véhicules, vols dans les véhicules, vols de véhicules, vols sans violence contre des personnes, destructions, dégradations volontaires et escroqueries.

Stupéfiants : Trafic de stupéfiants dont (AFD) et usage de stupéfiants.

# Services à la population



## Commerce

Hypermarché	X <a href="#">Boisseuil</a> 32km
Supermarché	X <a href="#">Eymoutiers</a> 3km
Superette	X <a href="#">Eymoutiers</a> 3km
Boulangerie	X <a href="#">Eymoutiers</a> 3km
Boucherie	X <a href="#">Royère-de-Vassivière</a> 15km
Restaurant	X <a href="#">Eymoutiers</a> 3km
Garage	X <a href="#">Eymoutiers</a> 3km
Station-service	X <a href="#">Eymoutiers</a> 4km
Banque	X <a href="#">Eymoutiers</a> 3km
La poste	X <a href="#">Eymoutiers</a> 3km
Coiffeur	X <a href="#">Eymoutiers</a> 3km
Tabac	X <a href="#">Eymoutiers</a> 3km
Bars / discothèque	X <a href="#">Eymoutiers</a> 3km
Bibliothèque	X <a href="#">Eymoutiers</a> 3km
Cinéma	X <a href="#">Eymoutiers</a> 3km
Vétérinaire	X <a href="#">Eymoutiers</a> 3km



## Santé

Pharmacie	X <a href="#">Eymoutiers</a> 3km
Hôpital	X <a href="#">Bourganeuf</a> 21km
Laboratoire d'analyses médicales	X <a href="#">Saint-Léonard-de-Noblat</a> 22km
Etablissement pour handicapé	X <a href="#">Eymoutiers</a> 3km
EHPA	X <a href="#">Eymoutiers</a> 3km
Médecin	X <a href="#">Eymoutiers</a> 3km
Dentiste	X <a href="#">Eymoutiers</a> 3km
Chirurgien	X <a href="#">Saint-Pierre-Bellevue</a> 17km
Dermatologue	X <a href="#">Limoges</a> 37km
Anesthésiste	X <a href="#">Limoges</a> 37km
Gastro-entérologue	X <a href="#">Limoges</a> 37km
Gynécologue	X <a href="#">Chamberet</a> 21km
Cancérologue	X <a href="#">Limoges</a> 37km
Neurologue	X <a href="#">Limoges</a> 37km
Ophtalmologue	X <a href="#">Limoges</a> 37km
ORL	X <a href="#">Limoges</a> 37km
Cardiologue	X <a href="#">Chamberet</a> 21km
Pédiatre	X <a href="#">Limoges</a> 38km
Pneumologue	X <a href="#">Saint-Léonard-de-Noblat</a> 22km
Psychologue	X <a href="#">Saint-Léonard-de-Noblat</a> 22km
Radiologue	X <a href="#">Limoges</a> 37km
Rhumatologue	X <a href="#">Limoges</a> 37km
Sage-femme	X <a href="#">Eymoutiers</a> 3km



## Éducation

Crèche	X <a href="#">Eymoutiers</a> 3km
Ecole maternelle Public	X <a href="#">Eymoutiers</a> 3km
Ecole maternelle Privé	X <a href="#">Limoges</a> 41km
Ecole primaire Public	X <a href="#">Eymoutiers</a> 3km
Ecole primaire Privé	X <a href="#">Salon-la-Tour</a> 33km
Collège Public	X <a href="#">Eymoutiers</a> 3km
Collège Privé	X <a href="#">Salon-la-Tour</a> 34km
Lycée Public	X <a href="#">Bourganeuf</a> 21km
Lycée Privé	X <a href="#">Treignac</a> 26km

Sources : Base Sirene des entreprises et de leurs établissements selon les dernières parutions officielles de 2025 portant sur l'année 2024 ([data.gouv](#)). Liste, localisation et tarifs des professionnels de santé selon les dernières parutions officielles de 2025 portant sur l'année 2024 ([opendatasoft](#)) et FINISS Extraction du Fichier des établissements selon les dernières parutions officielles de 2025 portant sur l'année 2024 ([data.gouv](#)). Adresse et géolocalisation des établissements d'enseignement du premier et second degrés selon les dernières parutions officielles de 2025 portant sur l'année 2024 ([data.education.gouv](#))

## Villes autour de Saint-Amand-le-Petit

Ville	Habitants	Superficie	Pop densité	Pop active	Taux chômage	Revenu moyen	Prix immobilier
Eymoutiers (4 avis)	2 042	70 km <sup>2</sup>	29 h/km <sup>2</sup>	39%	3.3%	20 590 €/an	1 043 €/m <sup>2</sup>
Augne	126	17 km <sup>2</sup>	7 h/km <sup>2</sup>	37.3%	7.1%	19 770 €/an	957 €/m <sup>2</sup>
Peyrat-le-Château (1 avis)	1 025	53 km <sup>2</sup>	19 h/km <sup>2</sup>	36.7%	2.9%	20 040 €/an	853 €/m <sup>2</sup>
Beaumont-du-Lac	133	23 km <sup>2</sup>	6 h/km <sup>2</sup>	41.4%	4.5%	19 550 €/an	1 552 €/m <sup>2</sup>
Saint-Julien-le-Petit	290	29 km <sup>2</sup>	10 h/km <sup>2</sup>	32.1%	2.8%	18 020 €/an	850 €/m <sup>2</sup>
Sainte-Anne-Saint-Priest	137	16 km <sup>2</sup>	9 h/km <sup>2</sup>	40.9%	4.4%	20 280 €/an	934 €/m <sup>2</sup>
Nedde	450	52 km <sup>2</sup>	9 h/km <sup>2</sup>	39.6%	4.4%	19 590 €/an	951 €/m <sup>2</sup>
Bujaleuf (2 avis)	869	41 km <sup>2</sup>	21 h/km <sup>2</sup>	36.1%	4%	20 470 €/an	1 053 €/m <sup>2</sup>
Saint-Moreil (3 avis)	229	23 km <sup>2</sup>	10 h/km <sup>2</sup>	32.3%	7.9%	14 420 €/an	1 046 €/m <sup>2</sup>
Cheissoux	231	10 km <sup>2</sup>	23 h/km <sup>2</sup>	45%	8.2%	16 540 €/an	1 165 €/m <sup>2</sup>
La Villedieu	52	5 km <sup>2</sup>	10 h/km <sup>2</sup>	46.2%	9.6%	NC	1 901 €/m <sup>2</sup>
Neuvis-Entier	865	39 km <sup>2</sup>	22 h/km <sup>2</sup>	40.6%	3.6%	20 740 €/an	985 €/m <sup>2</sup>
Châteauneuf-la-Forêt	1 542	29 km <sup>2</sup>	53 h/km <sup>2</sup>	37.6%	3.6%	21 340 €/an	967 €/m <sup>2</sup>
Saint-Martin-Château	150	31 km <sup>2</sup>	5 h/km <sup>2</sup>	32.7%	4.7%	17 020 €/an	842 €/m <sup>2</sup>
Domps (1 avis)	98	13 km <sup>2</sup>	8 h/km <sup>2</sup>	38.8%	4.1%	18 680 €/an	1 282 €/m <sup>2</sup>

bien-dans-ma-ville.fr



# Vous aimez votre ville ? Notez-la !

Et faites-nous part de vos remarques constructives



Avec

**BIEN** dans ma **VILLE** 