



Version web

Ville de Saint-Alban-sur-Limagnole

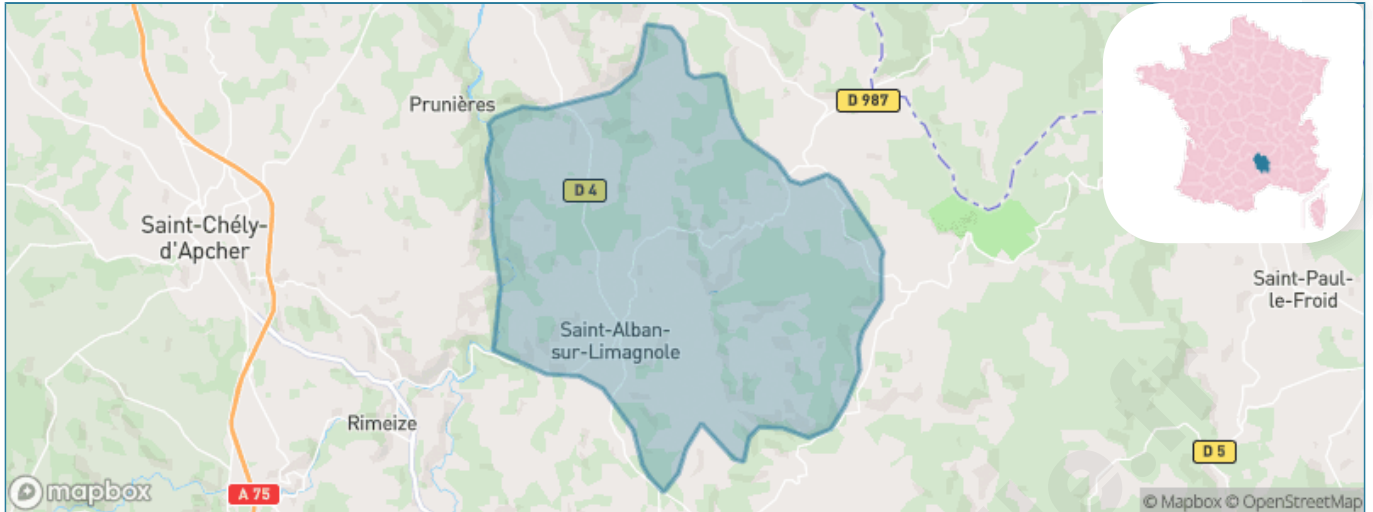
Présenté par

BIEN dans ma **VILLE** 

Sommaire

Situation géographique	3
Statistiques sur la population	4
Evolution du nombre d'habitants	4
Tranche d'âge	5
0-14 ans	5
15-29 ans	5
30-44 ans	5
45-59 ans	5
60-74 ans	5
75-89 ans	5
90 ans et +	5
Activité professionnelle	5
Agriculteurs	5
Artisans, Commerçants	5
Cadres et sup.	5
Professions intermédiaires	5
Employé	5
Ouvrier	5
Retraité	5
Autres	5
Niveau de diplôme	6
Sans diplôme ou CEP	6
Brevet, BEPC, DNB	6
CAP-BEP ou équivalent	6
BAC ou équivalent	6
BAC+2	6
BAC+3 ou +4	6
BAC+5 ou plus	6
Composition des ménages	6
Couple sans enfant	6
Couple avec enfant(s)	6
Famille monoparentale	6
Colocation / Autre	6
Personnes seules	6
Profil électoraux	7
Premier tour	7
Sécurité	8
Evolution du nombre d'infractions	8
Pour comparer	9
Services à la population	10
Commerce	10
Éducation	10
Villes autour de Saint-Alban-sur-Limagnole	12
Avis sur la ville de Saint-Alban-sur-Limagnole	13
Moyenne par critère	13
Villes autour de Saint-Alban-sur-Limagnole	13
Répartition des avis par note	13
Répartition des avis par note	13

Situation géographique



i Informations clés

- **Région** : Occitanie
- **Département** : Lozère
- **Code postal** : 48120
- **Superficie** : 51 km²



Statistiques sur la population



Nombre d'habitants

1 385



Age moyen

51 ans



Pop active

34.9%



Taux chômage

5.5%



Pop densité

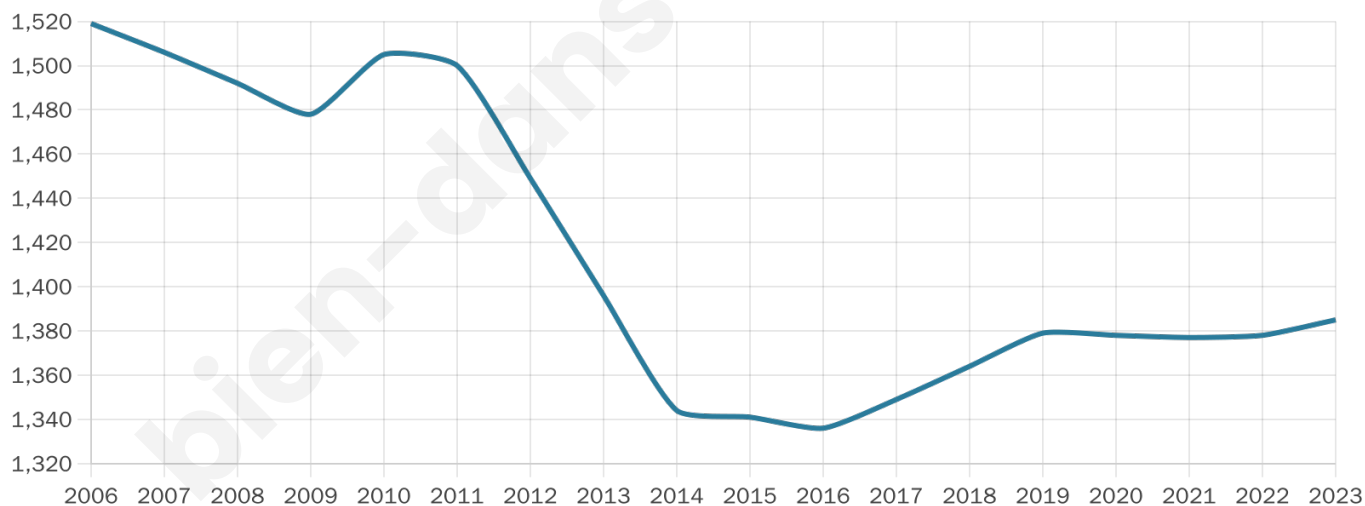
27 h/km²



Revenu moyen

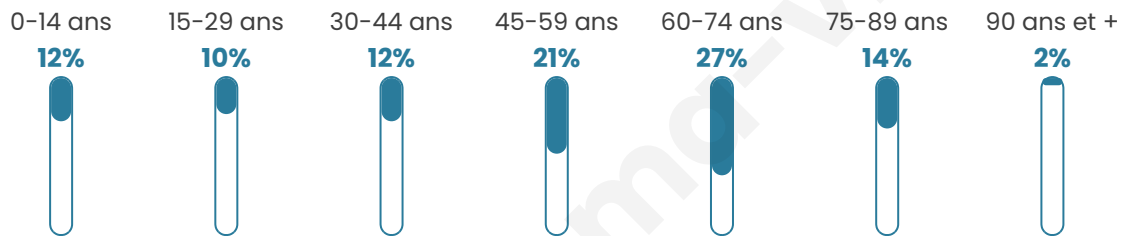
22 670 €/an

Evolution du nombre d'habitants

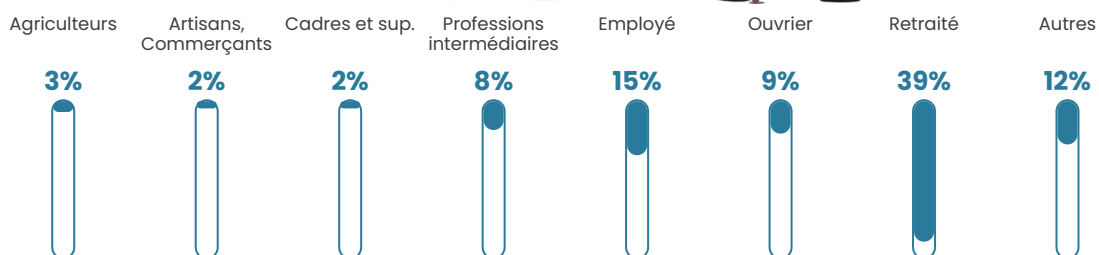


Sources : Institut national de la statistique et des études économiques (insee) selon Les dernières parutions officielles de 2024 portant sur les années 2020, 2021 et 2022.

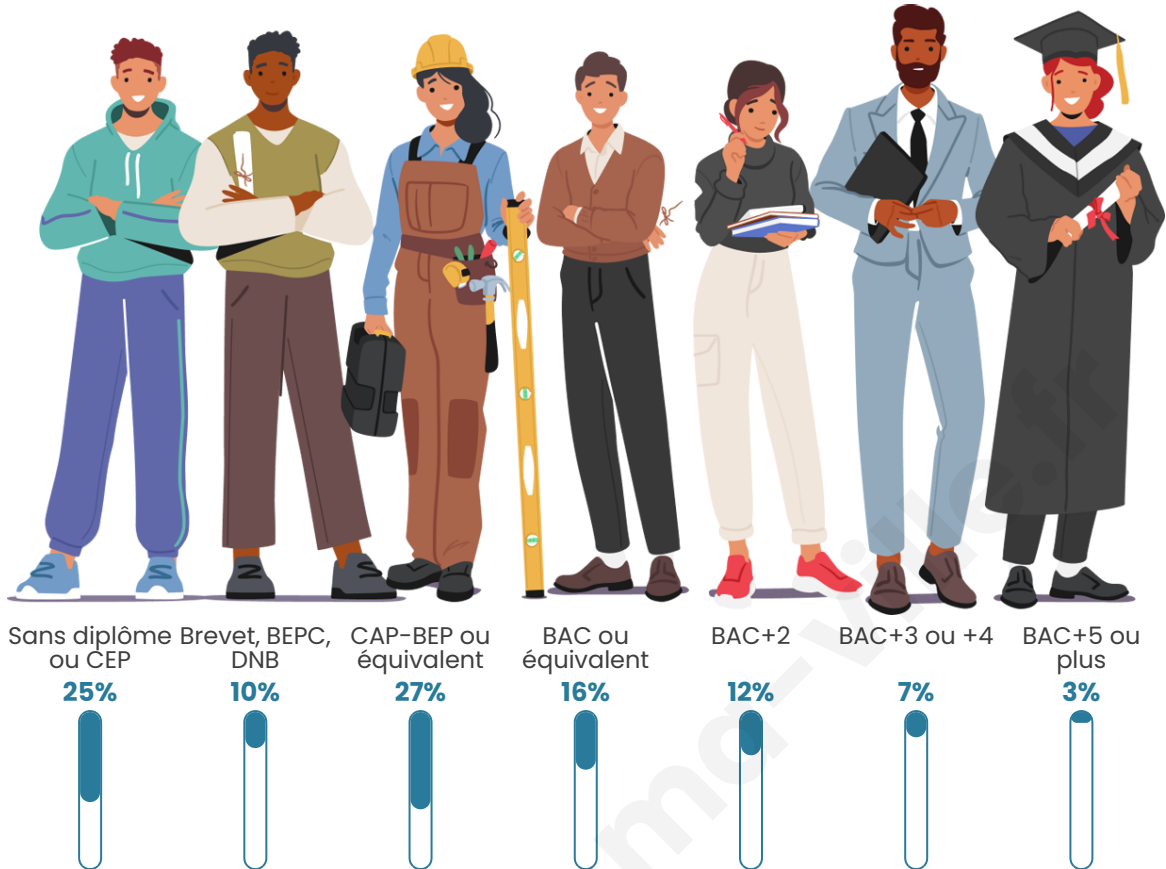
Tranche d'âge




Activité professionnelle



Niveau de diplôme















Composition des ménages



Profils électoraux

Premier tour

	Emmanuel MACRON	24.97 %
	Marine LE PEN	24.73 %
	Jean-Luc MÉLENCHON	14.91 %
	Jean LASSALLE	13.14 %
	Éric ZEMMOUR	6.86 %
	Valérie PÉCRESSÉ	6.51 %
	Yannick JADOT	2.84 %
	Nicolas DUPONT-AIGNAN	2.01 %
	Fabien ROUSSEL	1.78 %
	Philippe POUTOU	1.07 %
	Nathalie ARTHAUD	0.59 %
	Anne HIDALGO	0.59 %



1 109 inscrits

Participation : 78.81%

Votes blancs : 2.06%

Votes nuls : 1.26%

Second tour

	Emmanuel MACRON	52,45 %
	Marine LE PEN	47,55 %

1 110 inscrits

Participation : 77.57%

Votes blancs : 7.2%

Votes nuls : 5.11%

Sécurité



Agressions physiques / sexuelles

0



Cambriolages

0



Vols / dégradations

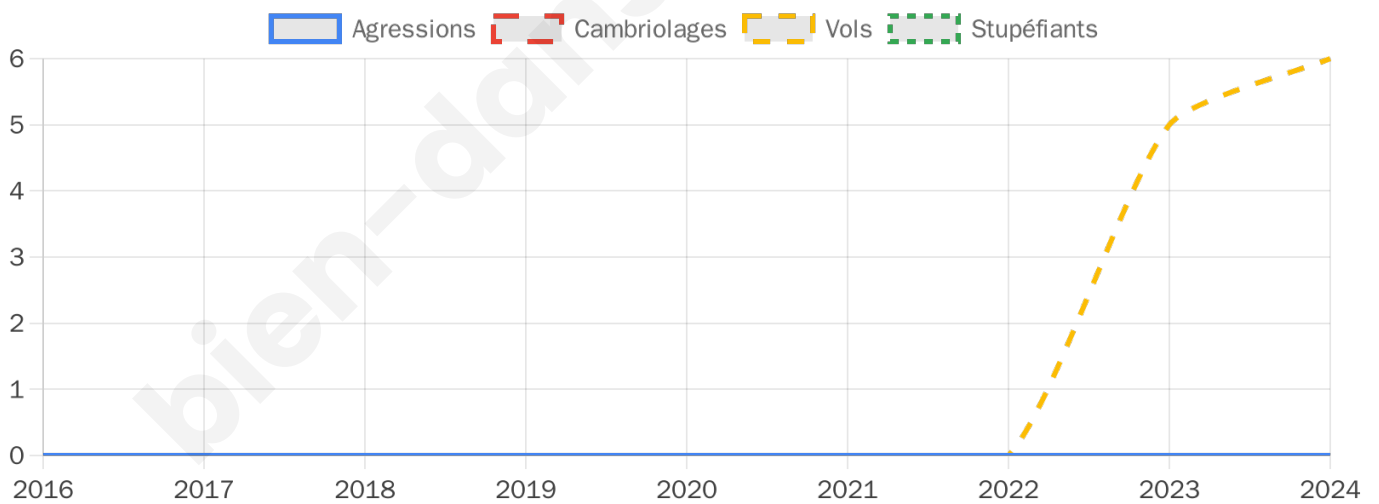
6



Stupéfiants

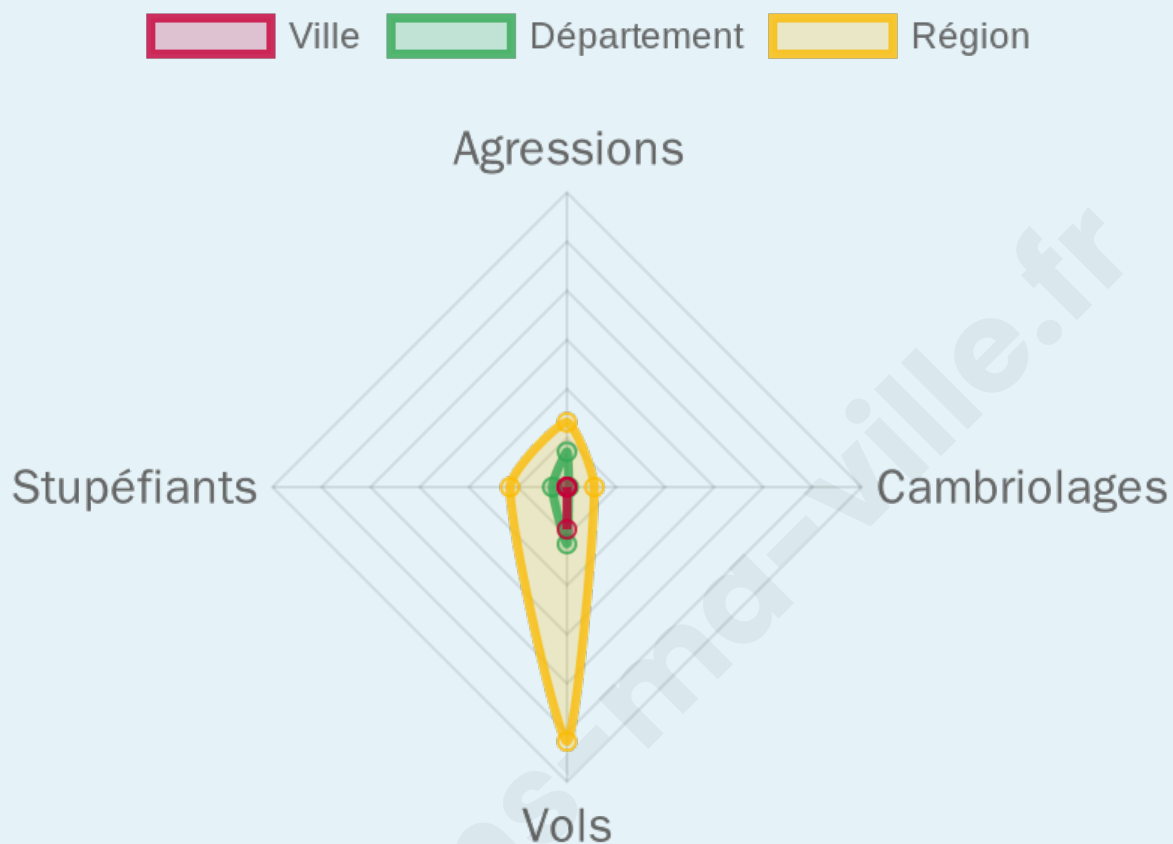
0

Evolution du nombre d'infractions



Pour comparer

(en proportion du nombre d'habitants)



Sources : Bases statistiques communale, départementale et régionale de la délinquance enregistrée par la police et la gendarmerie nationales selon les dernières parutions officielles de 2025 portant sur l'année 2024 ([data.gouv](https://data.gouv.fr)).

Agressions physiques / sexuelles : Violences sexuelles, coups et blessures volontaires intrafamiliaux, coups et blessures volontaires, autres coups, blessures volontaires et vols violents sans arme.

Cambriolages : Cambriolages de logements.

Vols : Vols avec armes, vols d'accessoires sur véhicules, vols dans les véhicules, vols de véhicules, vols sans violence contre des personnes, destructions, dégradations volontaires et escroqueries.

Stupéfiants : Trafic de stupéfiants dont (AFD) et usage de stupéfiants.

Services à la population



Commerce

Hypermarché	X <u>Mende</u> 31km
Supermarché	X <u>Saint-Chély-d'Apcher</u> 8km
Superette	2
Boulangerie	2
Boucherie	2
Restaurant	3
Garage	2
Station-service	X <u>Le Malzieu-Ville</u> 8km
Banque	X <u>Saint-Chély-d'Apcher</u> 9km
La poste	X <u>Saint-Chély-d'Apcher</u> 9km
Coiffeur	1
Tabac	X <u>Saint-Chély-d'Apcher</u> 9km
Bars / discothèque	5
Bibliothèque	X <u>Mende</u> 31km
Cinéma	1
Vétérinaire	1



Santé

Pharmacie	1
Hôpital	X <u>Marvejols</u> 25km
Laboratoire d'analyses médicales	X <u>Marvejols</u> 27km
Etablissement pour handicapé	1
EHPA	2
Médecin	1
Dentiste	1
Chirurgien	X <u>Saint-Chély-d'Apcher</u> 9km
Dermatologue	X <u>Marvejols</u> 25km
Anesthésiste	X <u>Le Puy-en-Velay</u> 49km
Gastro-entérologue	X <u>Saint-Chély-d'Apcher</u> 9km
Gynécologue	X <u>Bourgs sur Colagne</u> 30km
Cancérologue	X <u>Aurillac</u> 77km
Neurologue	X <u>Yssingeaux</u> 71km
Ophthalmologue	1
ORL	X <u>Mende</u> 31km
Cardiologue	X <u>Saugues</u> 24km
Pédiatre	X <u>Marvejols</u> 27km
Pneumologue	X <u>Peyre en Aubrac</u> 13km
Psychologue	X <u>Mende</u> 31km
Radiologue	X <u>Marvejols</u> 25km
Rhumatologue	X <u>Lorcières</u> 21km
Sage-femme	X <u>Saint-Chély-d'Apcher</u> 9km



Éducation

Crèche	1
Ecole maternelle Public	X <u>Saint-Chély-d'Apcher</u> 9km
Ecole maternelle Privé	X <u>Espalion</u> 57km
Ecole primaire Public	1
Ecole primaire Privé	1
Collège Public	X <u>Saint-Chély-d'Apcher</u> 9km
Collège Privé	X <u>Saint-Chély-d'Apcher</u> 9km
Lycée Public	X <u>Saint-Chély-d'Apcher</u> 7km
Lycée Privé	X <u>Saint-Chély-d'Apcher</u> 9km

Sources : Base Sirene des entreprises et de leurs établissements selon les dernières parutions officielles de 2025 portant sur l'année 2024 ([data.gouv](https://data.gouv.fr)). Liste, localisation et tarifs des professionnels de santé selon les dernières parutions officielles de 2025 portant sur l'année 2024 ([opendatasoft](https://opendatasoft.com)) et FINESS Extraction du Fichier des établissements selon les dernières parutions officielles de 2025 portant sur l'année 2024 ([data.gouv](https://data.gouv.fr)). Adresse et géolocalisation des établissements d'enseignement du premier et second degrés selon les dernières parutions officielles de 2025 portant sur l'année 2024 ([data.education.gouv](https://data.education.gouv.fr))

bien-dans-ma-ville.fr

Villes autour de Saint-Alban-sur-Limagnole

Ville	Habitants	Superficie	Pop densité	Pop active	Taux chômage	Revenu moyen	Prix immobilier
Prunières	226	13 km ²	17 h/km ²	52.2%	3.5%	22 020 €/an	375 €/m ²
Sainte-Eulalie	37	21 km ²	2 h/km ²	45.9%	0%	NC	NC
Rimeize	623	32 km ²	19 h/km ²	50.6%	1.6%	22 170 €/an	997 €/m ²
Fontans	218	33 km ²	7 h/km ²	45%	6%	19 400 €/an	500 €/m ²
Lajo	114	18 km ²	6 h/km ²	47.4%	2.6%	18 810 €/an	683 €/m ²
Le Malzieu-Ville	745	7 km ²	106 h/km ²	36.4%	3%	21 370 €/an	1 281 €/m ²
Saint-Chély-d'Apcher (8 avis)	3 955	28 km ²	141 h/km ²	44.3%	3.4%	22 270 €/an	1 511 €/m ²
Saint-Denis-en-Margeride	148	38 km ²	4 h/km ²	37.2%	3.4%	17 260 €/an	1 042 €/m ²
Le Malzieu-Forain (1 avis)	484	48 km ²	10 h/km ²	47.5%	4.1%	22 710 €/an	891 €/m ²
Saint-Pierre-le-Vieux	308	15 km ²	21 h/km ²	49.4%	2.6%	20 840 €/an	NC
Serverette	261	17 km ²	15 h/km ²	33%	4.6%	20 910 €/an	978 €/m ²
Paulhac-en-Margeride	87	15 km ²	6 h/km ²	41.4%	2.3%	NC	520 €/m ²
Peyre en Aubrac (2 avis)	2 296	153 km ²	15 h/km ²	44.6%	3%	21 420 €/an	1 220 €/m ²
Les Bessons	421	23 km ²	18 h/km ²	48.7%	4%	21 900 €/an	1 307 €/m ²
Les Laubies	151	22 km ²	7 h/km ²	45%	5.3%	20 270 €/an	1 180 €/m ²

Avis sur la ville de Saint-Alban-sur-Limagnole



Moyenne par critère



Villes autour de Saint-Alban-sur-Limagnole

Ville	Note globale	Sécurité	Éducation	Sport Loisir	Environnement	Vie pratique
Prunières	-	-	-	-	-	-
Sainte-Eulalie	-	-	-	-	-	-
Rimeize	-	-	-	-	-	-
Fontans	-	-	-	-	-	-
Lajo	-	-	-	-	-	-
Le Malzieu-Ville	-	-	-	-	-	-
Saint-Chély-d'Apcher (8 avis)	3.1	3.4	3.3	2.9	3.8	2.1
Saint-Denis-en-Margeride	-	-	-	-	-	-
Le Malzieu-Forain (1 avis)	3.4	4.0	4.0	2.0	4.0	3.0
Saint-Pierre-le-Vieux	-	-	-	-	-	-
Serverette	-	-	-	-	-	-
Paulhac-en-Margeride	-	-	-	-	-	-
Peyre en Aubrac (2 avis)	3.4	2.5	2.5	4.5	4.0	3.5
Les Bessons	-	-	-	-	-	-
Les Laubies	-	-	-	-	-	-



Vous aimez votre ville ? Notez-la !

Et faites-nous part de vos remarques constructives



Avec

BIEN dans
ma **VILLE** 