



Version web

Ville de Saint-Alban-les-Eaux

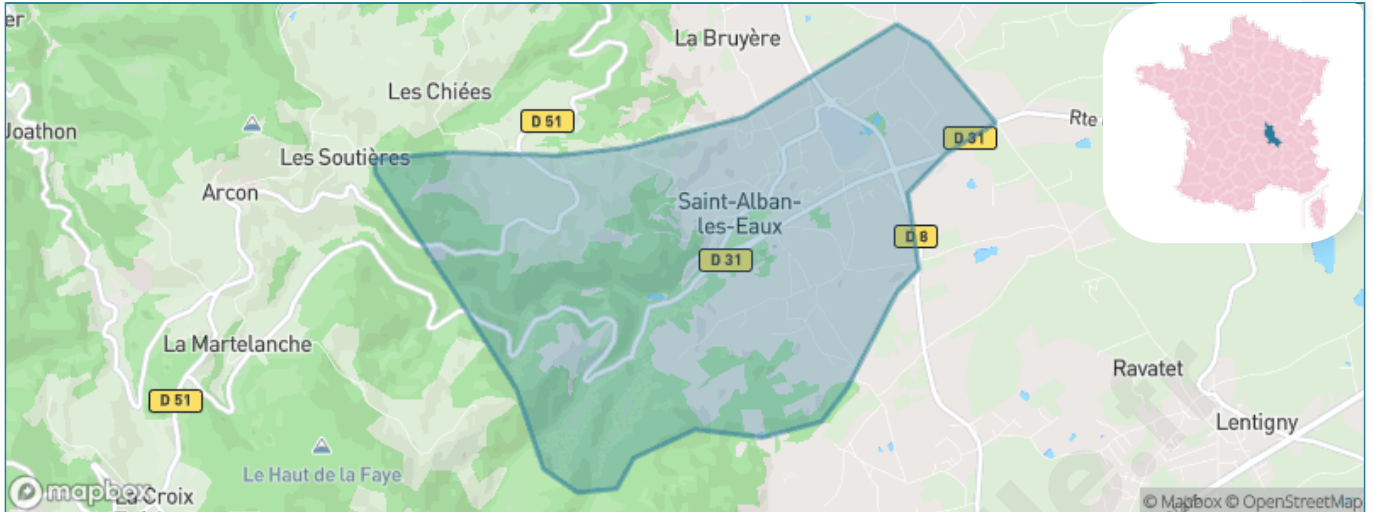
Présenté par

BIEN dans ma **VILLE** 

Sommaire

Situation géographique	3
Statistiques sur la population	4
Evolution du nombre d'habitants	4
Tranche d'âge	5
0-14 ans	5
15-29 ans	5
30-44 ans	5
45-59 ans	5
60-74 ans	5
75-89 ans	5
90 ans et +	5
Activité professionnelle	5
Agriculteurs	5
Artisans, Commerçants	5
Cadres et sup.	5
Professions intermédiaires	5
Employé	5
Ouvrier	5
Retraité	5
Autres	5
Niveau de diplôme	6
Sans diplôme ou CEP	6
Brevet, BEPC, DNB	6
CAP-BEP ou équivalent	6
BAC ou équivalent	6
BAC+2	6
BAC+3 ou +4	6
BAC+5 ou plus	6
Composition des ménages	6
Couple sans enfant	6
Couple avec enfant(s)	6
Famille monoparentale	6
Colocation / Autre	6
Personnes seules	6
Profils électoraux	7
Premier tour	7
Sécurité	8
Evolution du nombre d'infractions	8
Pour comparer	9
Services à la population	10
Commerce	10
Éducation	10
Villes autour de Saint-Alban-les-Eaux	11

Situation géographique



i Informations clés

- **Région** : Auvergne-Rhône-Alpes
- **Département** : Loire
- **Code postal** : 42370
- **Superficie** : 7 km²



Loire
LE DÉPARTEMENT

Statistiques sur la population



Nombre d'habitants

912



Age moyen

48 ans



Pop active

44.2%



Taux chômage

5.2%



Pop densité

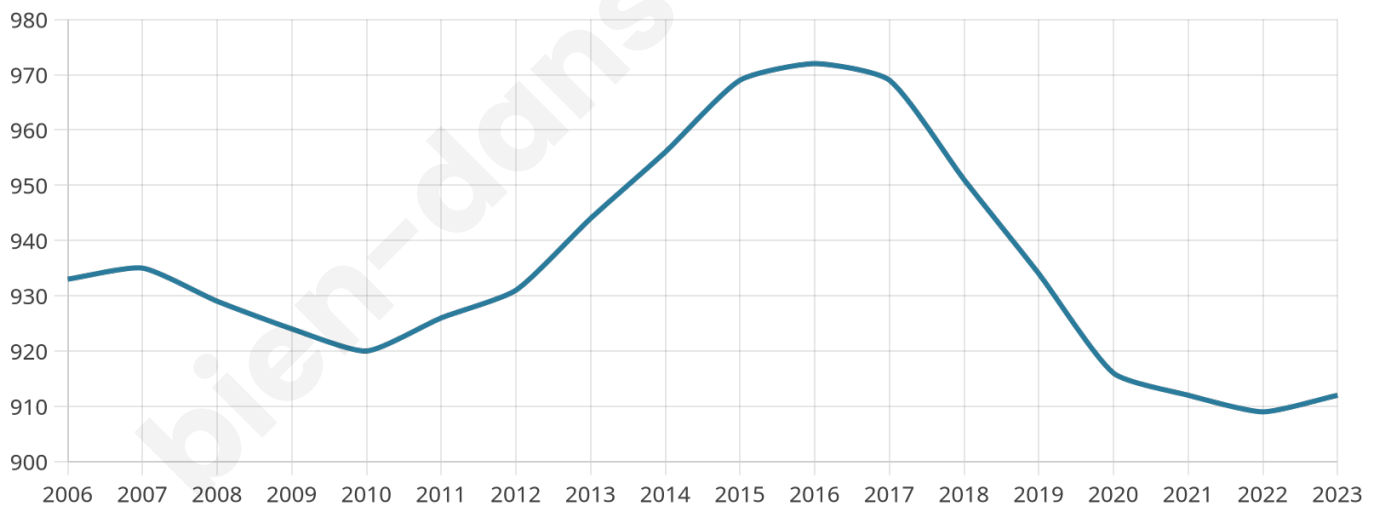
130 h/km²



Revenu moyen

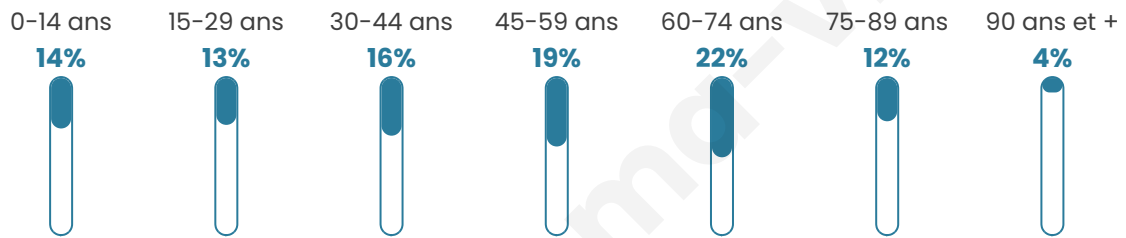
24 210 €/an

Evolution du nombre d'habitants

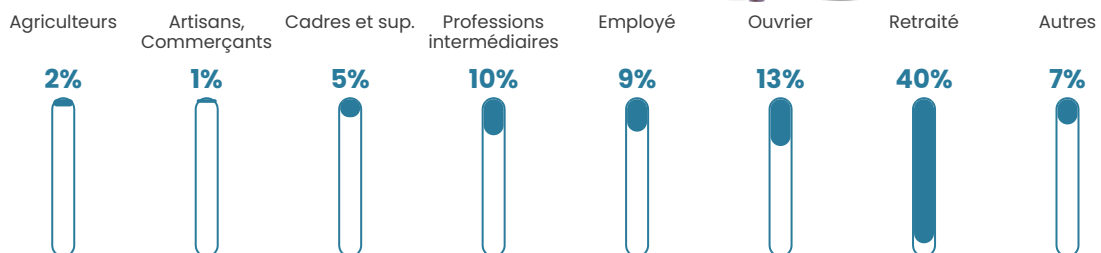


Sources : Institut national de la statistique et des études économiques (insee) selon Les dernières parutions officielles de 2024 portant sur les années 2020, 2021 et 2022.


Tranche d'âge




Activité professionnelle



Niveau de diplôme















Composition des ménages



Profils électoraux

Premier tour

	Marine LE PEN	29.62 %
	Emmanuel MACRON	22.63 %
	Jean-Luc MÉLENCHON	16.31 %
	Éric ZEMMOUR	9.32 %
	Valérie PÉCRESSE	5.99 %
	Yannick JADOT	5.82 %
	Jean LASSALLE	4.66 %
	Nicolas DUPONT-AIGNAN	2.16 %
	Fabien ROUSSEL	1.66 %
	Anne HIDALGO	1.16 %
	Nathalie ARTHAUD	0.50 %
	Philippe POUTOU	0.17 %



717 inscrits

Participation : 85.77%

Votes blancs : 2.11%

Votes nuls : 0.16%

Second tour

	Emmanuel MACRON	47,38 %
	Marine LE PEN	52,62 %

720 inscrits

Participation : 82.5%

Votes blancs : 7.91%

Votes nuls : 2.19%

Sécurité



Agressions physiques / sexuelles

0



Cambriolages

0



Vols / dégradations

0



Stupéfiants

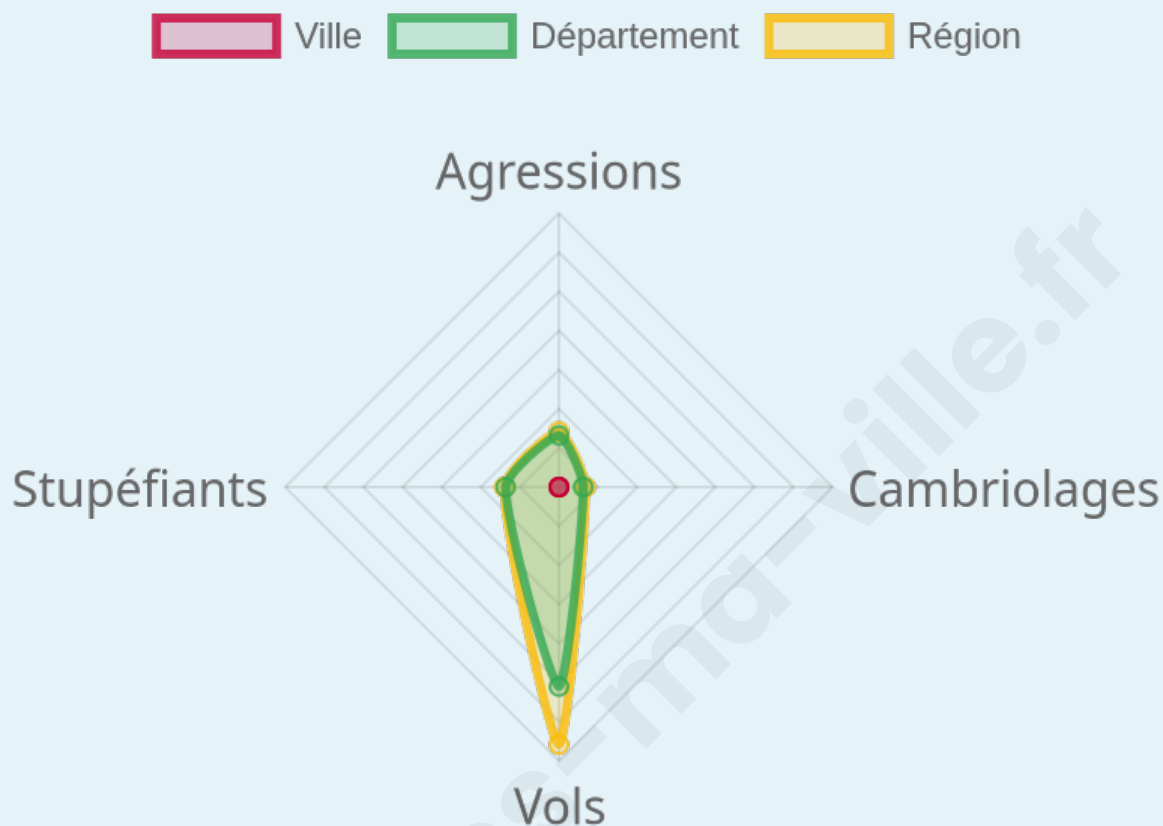
0

Evolution du nombre d'infractions



Pour comparer

(en proportion du nombre d'habitants)



Sources : Bases statistiques communale, départementale et régionale de la délinquance enregistrée par la police et la gendarmerie nationales selon les dernières parutions officielles de 2025 portant sur l'année 2024 ([data.gouv](https://data.gouv.fr)).

Agressions physiques / sexuelles : Violences sexuelles, coups et blessures volontaires intrafamiliaux, coups et blessures volontaires, autres coups, blessures volontaires et vols violents sans arme.

Cambriolages : Cambriolages de logements.

Vols : Vols avec armes, vols d'accessoires sur véhicules, vols dans les véhicules, vols de véhicules, vols sans violence contre des personnes, destructions, dégradations volontaires et escroqueries.

Stupéfiants : Trafic de stupéfiants dont (AFD) et usage de stupéfiants.

Services à la population



Commerce

Hypermarché	X <u>Riorges</u> 10km
Supermarché	X <u>Lentigny</u> 4km
Superette	2
Boulangerie	1
Boucherie	1
Restaurant	1
Garage	3
Station-service	X <u>Lentigny</u> 4km
Banque	X <u>Renaison</u> 6km
La poste	X <u>Lentigny</u> 3km
Coiffeur	3
Tabac	X <u>Roanne</u> 11km
Bars / discothèque	X <u>Villemontais</u> 3km
Bibliothèque	X <u>Pouilly-les-Nonains</u> 6km
Cinéma	X <u>Roanne</u> 11km
Vétérinaire	X <u>Lentigny</u> 4km



Santé

Pharmacie	X <u>Saint-André-d'Apchon</u> 4km
Hôpital	X <u>Roanne</u> 12km
Laboratoire d'analyses médicales	X <u>Roanne</u> 10km
Etablissement pour handicapé	X <u>Renaison</u> 6km
EHPA	1
Médecin	X <u>Saint-André-d'Apchon</u> 4km
Dentiste	X <u>Renaison</u> 6km
Chirurgien	X <u>Roanne</u> 10km
Dermatologue	X <u>Roanne</u> 11km
Anesthésiste	X <u>Roanne</u> 10km
Gastro-entérologue	X <u>Roanne</u> 10km
Gynécologue	X <u>Roanne</u> 10km
Cancérologue	X <u>Clermont-Ferrand</u> 68km
Neurologue	X <u>Roanne</u> 10km
Ophtalmologue	X <u>Roanne</u> 10km
ORL	X <u>Roanne</u> 10km
Cardiologue	X <u>Roanne</u> 10km
Pédiatre	X <u>Roanne</u> 11km
Pneumologue	X <u>Cours-la-Ville</u> 32km
Psychologue	X <u>Saint-Romain-la-Motte</u> 10km
Radiologue	X <u>Roanne</u> 10km
Rhumatologue	X <u>Roanne</u> 10km
Sage-femme	X <u>Renaison</u> 6km



Éducation

Crèche	1
Ecole maternelle Public	X <u>Saint-André-d'Apchon</u> 4km
Ecole maternelle Privé	X <u>Montbrison</u> 45km
Ecole primaire Public	1
Ecole primaire Privé	X <u>Villemontais</u> 3km
Collège Public	X <u>Renaison</u> 6km
Collège Privé	X <u>Roanne</u> 11km
Lycée Public	X <u>Roanne</u> 11km
Lycée Privé	X <u>Roanne</u> 11km

Sources : Base Sirene des entreprises et de leurs établissements selon les dernières parutions officielles de 2025 portant sur l'année 2024 ([data.gouv](#)). Liste, localisation et tarifs des professionnels de santé selon les dernières parutions officielles de 2025 portant sur l'année 2024 ([opendatasoft](#)) et FINISS Extraction du Fichier des établissements selon les dernières parutions officielles de 2025 portant sur l'année 2024 ([data.gouv](#)). Adresse et géolocalisation des établissements d'enseignement du premier et second degrés selon les dernières parutions officielles de 2025 portant sur l'année 2024 ([data.education.gouv](#))

Villes autour de Saint-Alban-les-Eaux

Ville	Habitants	Superficie	Pop densité	Pop active	Taux chômage	Revenu moyen	Prix immobilier
Villemontais (1 avis)	1 042	12 km ²	87 h/km ²	45.4%	2.6%	23 680 €/an	1 195 €/m ²
Arçon	106	19 km ²	6 h/km ²	54.7%	12.3%	17 840 €/an	926 €/m ²
Saint-André-d'Apchon (3 avis)	1 966	13 km ²	151 h/km ²	44.2%	3.4%	24 590 €/an	1 343 €/m ²
Lentigny (1 avis)	1 794	11 km ²	163 h/km ²	45.6%	2.4%	23 910 €/an	1 652 €/m ²
Cherier	523	28 km ²	19 h/km ²	47.2%	4.2%	19 350 €/an	1 000 €/m ²
Ouches	1 138	10 km ²	114 h/km ²	45.6%	3.7%	23 330 €/an	1 452 €/m ²
Pouilly-les-Nonains (2 avis)	2 120	10 km ²	212 h/km ²	47.4%	3.3%	23 440 €/an	1 636 €/m ²
Renaison (5 avis)	3 231	23 km ²	140 h/km ²	41.4%	3.4%	23 970 €/an	1 439 €/m ²
Saint-Léger-sur-Roanne	1 170	4 km ²	293 h/km ²	46.4%	3.7%	23 810 €/an	1 735 €/m ²
Saint-Jean-Saint-Maurice-sur-Loire (2 avis)	1 147	23 km ²	50 h/km ²	46.6%	3%	23 510 €/an	1 435 €/m ²
Saint-Haon-le-Vieux	953	16 km ²	60 h/km ²	47.1%	3.3%	25 390 €/an	1 326 €/m ²
Saint-Haon-le-Châtel	625	0 km ²	625 h/km ²	47.2%	5.9%	22 860 €/an	1 290 €/m ²
Les Noës	209	15 km ²	14 h/km ²	49.8%	2.9%	20 940 €/an	971 €/m ²
Villerest (2 avis)	5 172	14 km ²	369 h/km ²	43.3%	3.9%	24 840 €/an	1 579 €/m ²
Riorges (7 avis)	11 139	15 km ²	743 h/km ²	42.2%	5.2%	22 360 €/an	1 423 €/m ²

bien-dans-ma-ville.fr



Vous aimez votre ville ? Notez-la !

Et faites-nous part de vos remarques constructives



Avec

BIEN dans ma **VILLE** 