



Version web

# Ville de Saint-Alban-de-Montbel

Présenté par

**BIEN** dans ma **VILLE** 

# Sommaire

Situation géographique .....	3
Statistiques sur la population .....	4
Evolution du nombre d'habitants .....	4
Tranche d'âge .....	5
0-14 ans .....	5
15-29 ans .....	5
30-44 ans .....	5
45-59 ans .....	5
60-74 ans .....	5
75-89 ans .....	5
90 ans et + .....	5
Activité professionnelle .....	5
Agriculteurs .....	5
Artisans, Commerçants .....	5
Cadres et sup. ....	5
Professions intermédiaires .....	5
Employé .....	5
Ouvrier .....	5
Retraité .....	5
Autres .....	5
Niveau de diplôme .....	6
Sans diplôme ou CEP .....	6
Brevet, BEPC, DNB .....	6
CAP-BEP ou équivalent .....	6
BAC ou équivalent .....	6
BAC+2 .....	6
BAC+3 ou +4 .....	6
BAC+5 ou plus .....	6
Composition des ménages .....	6
Couple sans enfant .....	6
Couple avec enfant(s) .....	6
Famille monoparentale .....	6
Colocation / Autre .....	6
Personnes seules .....	6
Profils électoraux .....	7
Premier tour .....	7
Sécurité .....	8
Evolution du nombre d'infractions .....	8
Pour comparer .....	9
Services à la population .....	10
Commerce .....	10
Éducation .....	10
Villes autour de Saint-Alban-de-Montbel .....	12

# Situation géographique



## i Informations clés

- **Région** : Auvergne-Rhône-Alpes
- **Département** : Savoie
- **Code postal** : 73610
- **Superficie** : 4 km<sup>2</sup>



LE DÉPARTEMENT

# Statistiques sur la population



Nombre d'habitants

**688**



Age moyen

**40 ans**



Pop active

**51%**



Taux chômage

**11%**



Pop densité

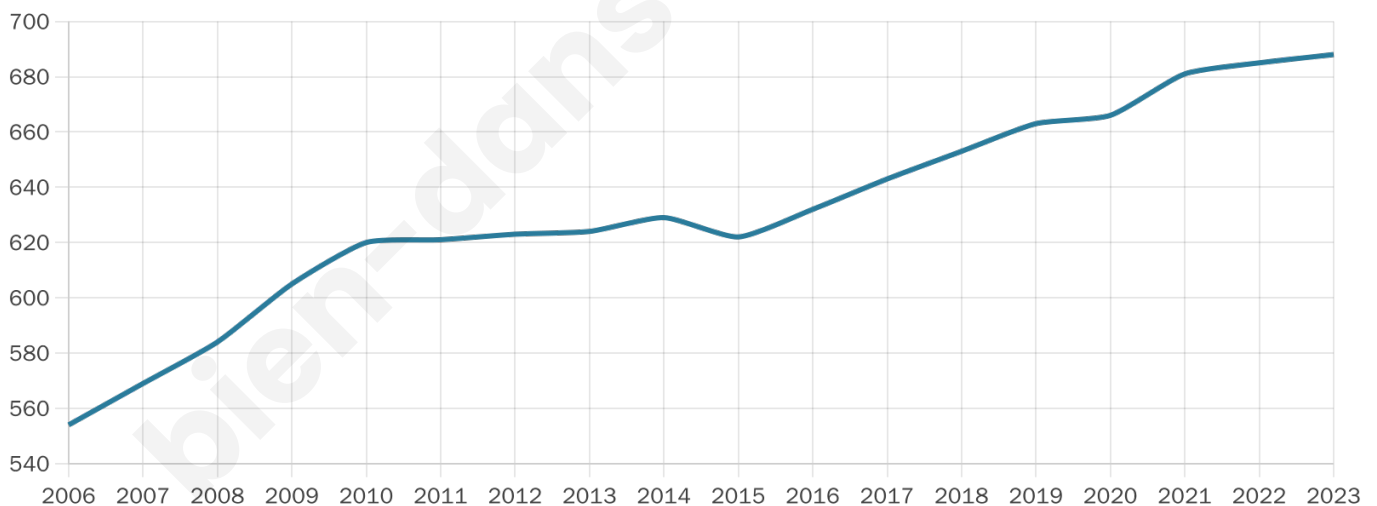
**172 h/km<sup>2</sup>**



Revenu moyen

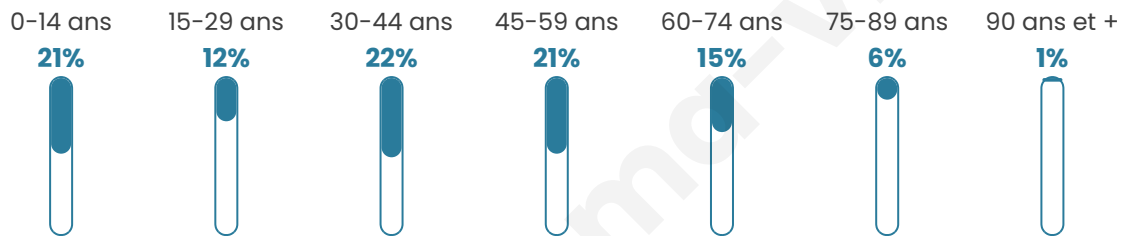
**27 890 €/an**

## Evolution du nombre d'habitants

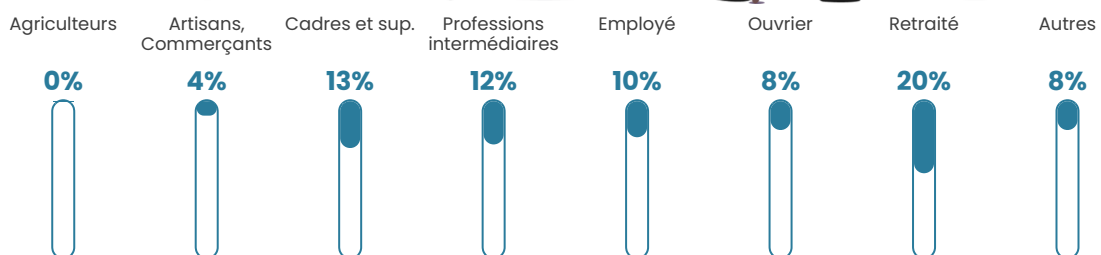


Sources : Institut national de la statistique et des études économiques (insee) selon Les dernières parutions officielles de 2024 portant sur les années 2020, 2021 et 2022.

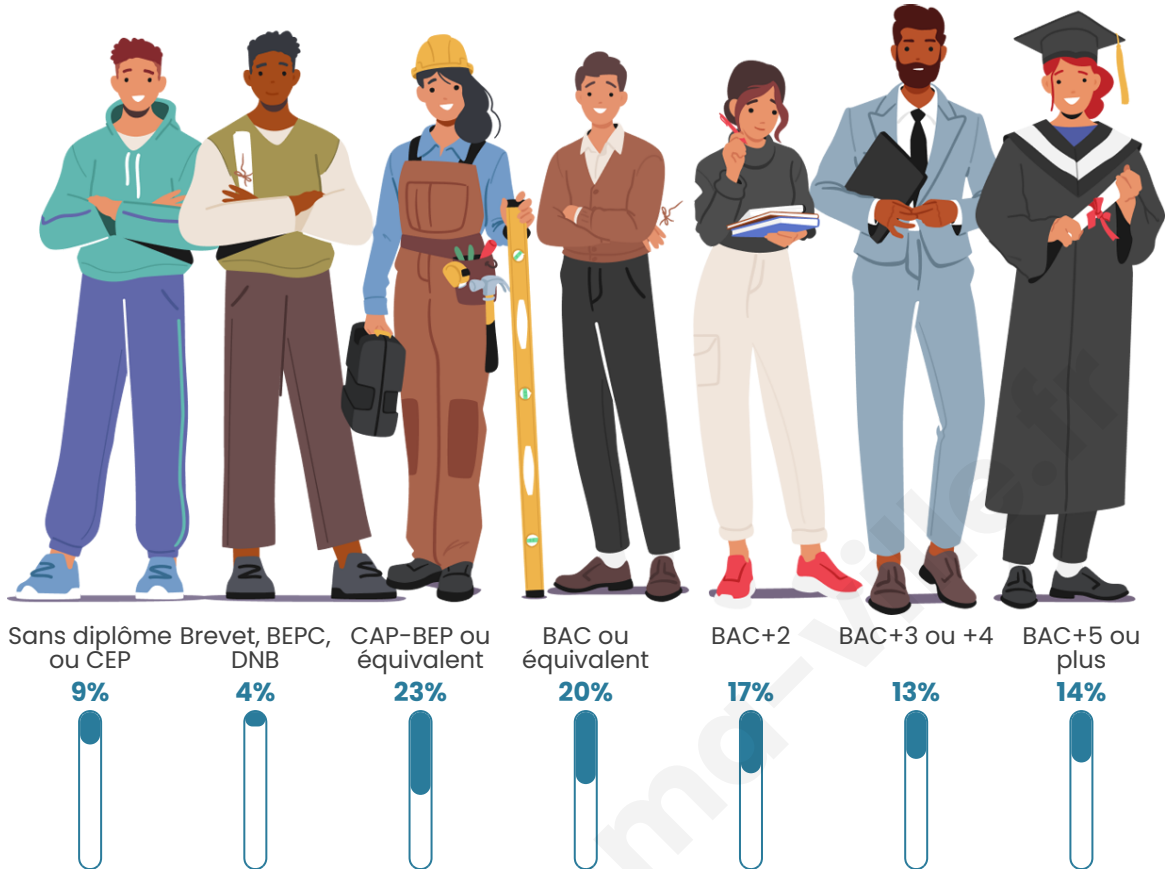
## Tranche d'âge




## Activité professionnelle



## Niveau de diplôme










## Composition des ménages



# Profils électoraux

## Premier tour

	Emmanuel MACRON	34.33 %
	Jean-Luc MÉLENCHON	21.66 %
	Marine LE PEN	19.12 %
	Yannick JADOT	5.99 %
	Valérie PÉCRESE	3.92 %
	Fabien ROUSSEL	3.23 %
	Jean LASSALLE	3.23 %
	Anne HIDALGO	3.00 %
	Éric ZEMMOUR	2.76 %
	Nicolas DUPONT-AIGNAN	1.84 %
	Nathalie ARTHAUD	0.69 %
	Philippe POUTOU	0.23 %



### 530 inscrits

Participation : 83.4%

Votes blancs : 1.13%

Votes nuls : 0.68%

## Second tour

	Emmanuel MACRON	63,99 %
	Marine LE PEN	36,01 %

### 530 inscrits

Participation : 80.75%

Votes blancs : 8.18%

Votes nuls : 1.64%

# Sécurité



Agressions physiques / sexuelles

0



Cambriolages

0



Vols / dégradations

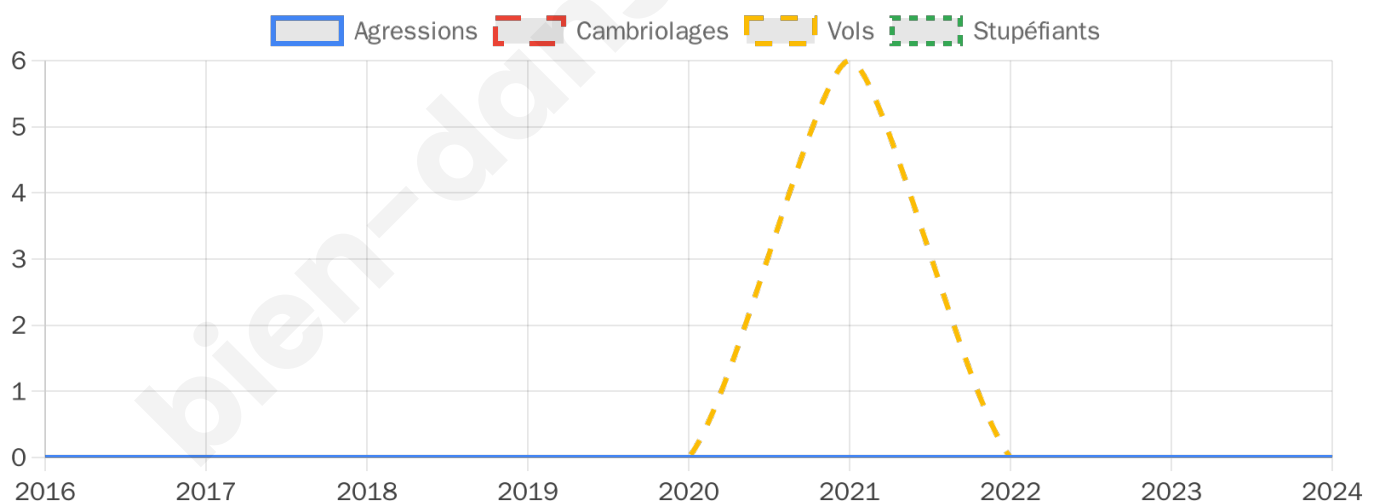
0



Stupéfiants

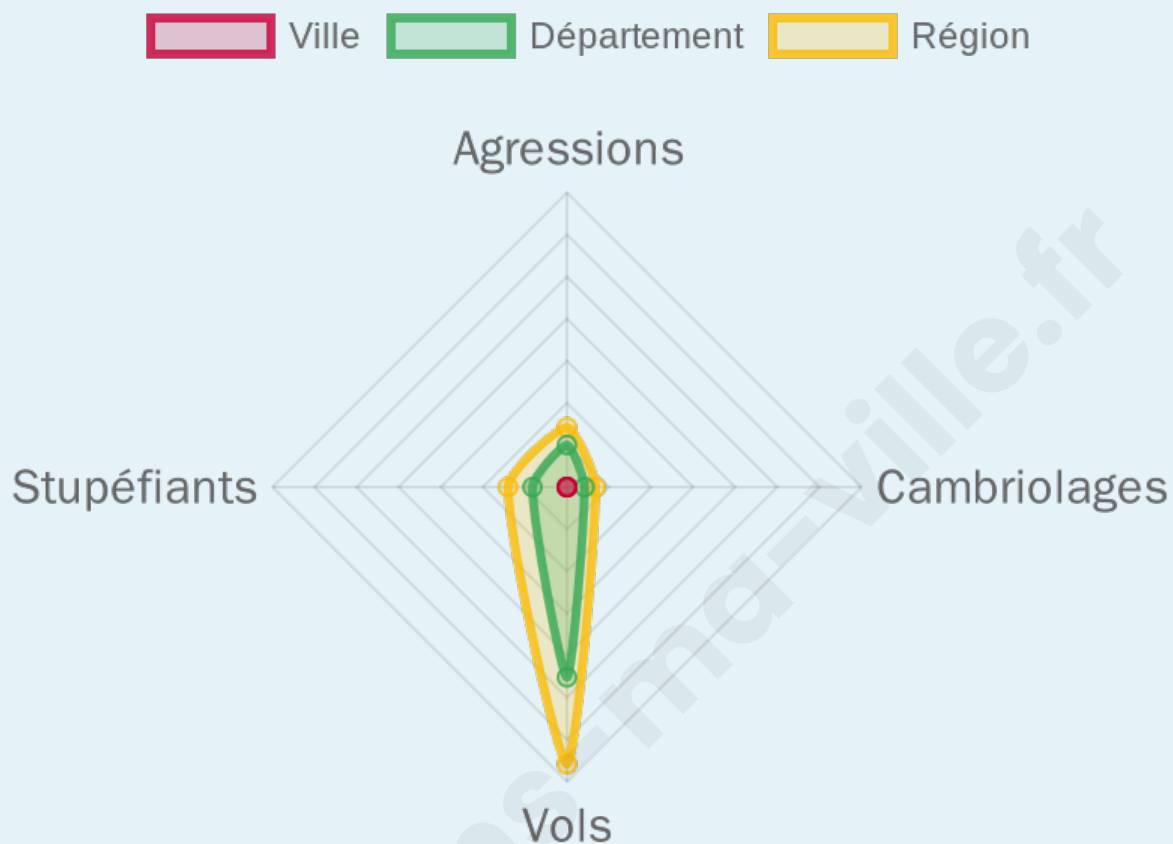
0

## Evolution du nombre d'infractions



## Pour comparer

(en proportion du nombre d'habitants)



Sources : Bases statistiques communale, départementale et régionale de la délinquance enregistrée par la police et la gendarmerie nationales selon les dernières parutions officielles de 2025 portant sur l'année 2024 ([data.gouv](https://data.gouv.fr)).

Agressions physiques / sexuelles : Violences sexuelles, coups et blessures volontaires intrafamiliaux, coups et blessures volontaires, autres coups, blessures volontaires et vols violents sans arme.

Cambriolages : Cambriolages de logements.

Vols : Vols avec armes, vols d'accessoires sur véhicules, vols dans les véhicules, vols de véhicules, vols sans violence contre des personnes, destructions, dégradations volontaires et escroqueries.

Stupéfiants : Trafic de stupéfiants dont (AFD) et usage de stupéfiants.

# Services à la population



## Commerce

Hypermarché	X <a href="#">La Motte-Servolex</a> 9km
Supermarché	X <a href="#">Lépin-le-Lac</a> 2km
Superette	X <a href="#">La Bridoire</a> 4km
Boulangerie	1
Boucherie	X <a href="#">Lépin-le-Lac</a> 2km
Restaurant	4
Garage	1
Station-service	1
Banque	X <a href="#">Novalaise</a> 5km
La poste	X <a href="#">Vimines</a> 7km
Coiffeur	2
Tabac	X <a href="#">Lépin-le-Lac</a> 2km
Bars / discothèque	3
Bibliothèque	X <a href="#">Chambéry</a> 9km
Cinéma	X <a href="#">Le Pont-de-Beauvoisin</a> 9km
Vétérinaire	X <a href="#">Ayn</a> 4km



## Santé

Pharmacie	X <a href="#">La Bridoire</a> 5km
Hôpital	X <a href="#">Le Pont-de-Beauvoisin</a> 9km
Laboratoire d'analyses médicales	X <a href="#">La Motte-Servolex</a> 9km
Etablissement pour handicapé	X <a href="#">La Motte-Servolex</a> 8km
EHPA	X <a href="#">Novalaise</a> 5km
Médecin	4
Dentiste	X <a href="#">La Bridoire</a> 4km
Chirurgien	X <a href="#">Chambéry</a> 10km
Dermatologue	X <a href="#">Chambéry</a> 10km
Anesthésiste	X <a href="#">Chambéry</a> 10km
Gastro-entérologue	X <a href="#">Chambéry</a> 10km
Gynécologue	X <a href="#">La Motte-Servolex</a> 9km
Cancérologue	X <a href="#">Challes-les-Eaux</a> 15km
Neurologue	X <a href="#">La Motte-Servolex</a> 9km
Ophthalmologue	X <a href="#">Chambéry</a> 10km
ORL	X <a href="#">Chambéry</a> 10km
Cardiologue	X <a href="#">La Motte-Servolex</a> 8km
Pédiatre	X <a href="#">La Motte-Servolex</a> 9km
Pneumologue	X <a href="#">Chambéry</a> 11km
Psychologue	X <a href="#">Chambéry</a> 10km
Radiologue	X <a href="#">La Motte-Servolex</a> 9km
Rhumatologue	X <a href="#">La Motte-Servolex</a> 9km
Sage-femme	X <a href="#">Novalaise</a> 5km



## Éducation

Crèche	X <a href="#">Lépin-le-Lac</a> 2km
Ecole maternelle Public	X <a href="#">Verel-de-Montbel</a> 5km
Ecole maternelle Privé	X <a href="#">Rumilly</a> 37km
Ecole primaire Public	1
Ecole primaire Privé	X <a href="#">Novalaise</a> 5km
Collège Public	X <a href="#">Novalaise</a> 5km
Collège Privé	X <a href="#">Le Pont-de-Beauvoisin</a> 9km
Lycée Public	X <a href="#">La Motte-Servolex</a> 8km
Lycée Privé	X <a href="#">Le Pont-de-Beauvoisin</a> 9km

Sources : Base Sirene des entreprises et de leurs établissements selon les dernières parutions officielles de 2025 portant sur l'année 2024 ([data.gouv](#)). Liste, localisation et tarifs des professionnels de santé selon les dernières parutions officielles de 2025 portant sur l'année 2024 ([opendatasoft](#)) et FINISS Extraction du Fichier des établissements selon les dernières parutions officielles de 2025 portant sur

l'année 2024 ([data.gouv](https://data.gouv.fr)). Adresse et géolocalisation des établissements d'enseignement du premier et second degrés selon les dernières parutions officielles de 2025 portant sur l'année 2024 ([data.education.gouv](https://data.education.gouv.fr))

bien-dans-ma-ville.fr

## Villes autour de Saint-Alban-de-Montbel

Ville	Habitants	Superficie	Pop densité	Pop active	Taux chômage	Revenu moyen	Prix immobilier
Lépin-le-Lac	466	5 km <sup>2</sup>	93 h/km <sup>2</sup>	50.4%	4.5%	26 310 €/an	2 527 €/m <sup>2</sup>
Dullin	497	5 km <sup>2</sup>	99 h/km <sup>2</sup>	54.1%	3.2%	24 960 €/an	1 130 €/m <sup>2</sup>
Ayn (1 avis)	392	7 km <sup>2</sup>	56 h/km <sup>2</sup>	46.7%	2.6%	24 830 €/an	2 540 €/m <sup>2</sup>
Aiguebelette-le-Lac	255	7 km <sup>2</sup>	36 h/km <sup>2</sup>	49.4%	3.9%	27 450 €/an	2 064 €/m <sup>2</sup>
Nances	554	9 km <sup>2</sup>	62 h/km <sup>2</sup>	48.6%	3.1%	27 650 €/an	2 131 €/m <sup>2</sup>
La Bridoire (1 avis)	1 202	6 km <sup>2</sup>	200 h/km <sup>2</sup>	47.6%	4.7%	22 790 €/an	1 482 €/m <sup>2</sup>
Verel-de-Montbel	341	3 km <sup>2</sup>	114 h/km <sup>2</sup>	47.5%	2.9%	24 760 €/an	887 €/m <sup>2</sup>
Saint-Sulpice	821	8 km <sup>2</sup>	103 h/km <sup>2</sup>	47.3%	2.1%	27 270 €/an	2 745 €/m <sup>2</sup>
Attignat-Oncin (1 avis)	574	18 km <sup>2</sup>	32 h/km <sup>2</sup>	46.7%	3.3%	25 550 €/an	3 030 €/m <sup>2</sup>
Novalaise (4 avis)	2 261	16 km <sup>2</sup>	141 h/km <sup>2</sup>	46%	3.8%	27 140 €/an	2 574 €/m <sup>2</sup>
Gerbaix (1 avis)	461	6 km <sup>2</sup>	77 h/km <sup>2</sup>	48.6%	2.4%	27 100 €/an	1 045 €/m <sup>2</sup>
Rochefort	253	5 km <sup>2</sup>	51 h/km <sup>2</sup>	49.4%	2.4%	25 370 €/an	2 268 €/m <sup>2</sup>
Sainte-Marie-d'Alvey	133	2 km <sup>2</sup>	67 h/km <sup>2</sup>	43.6%	3%	26 550 €/an	2 019 €/m <sup>2</sup>
Vimines (2 avis)	2 372	14 km <sup>2</sup>	169 h/km <sup>2</sup>	47.2%	2.6%	28 540 €/an	3 020 €/m <sup>2</sup>
Avressieux	544	8 km <sup>2</sup>	68 h/km <sup>2</sup>	49.3%	4%	23 200 €/an	2 461 €/m <sup>2</sup>

bien-dans-ma-ville.fr



# Vous aimez votre ville ? Notez-la !

Et faites-nous part de vos remarques constructives



Avec

**BIEN** dans  
ma **VILLE** 