



Version web

Ville de Saint-Albain

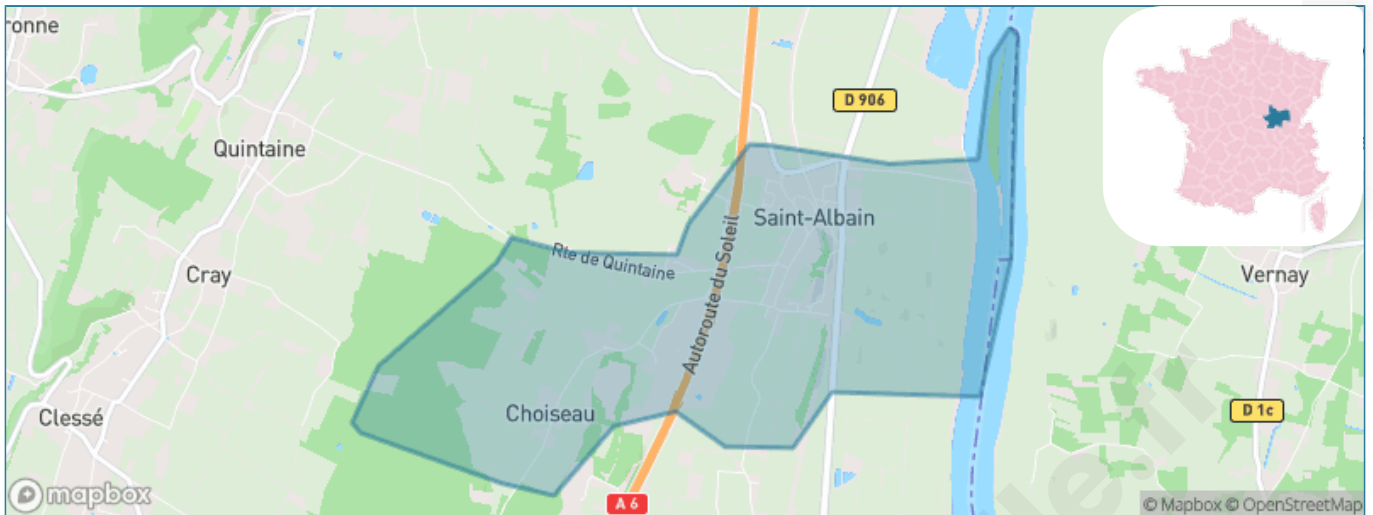
Présenté par

BIEN dans
ma **VILLE** 

Sommaire

Situation géographique	3
Statistiques sur la population	4
Evolution du nombre d'habitants	4
Tranche d'âge	5
0-14 ans	5
15-29 ans	5
30-44 ans	5
45-59 ans	5
60-74 ans	5
75-89 ans	5
90 ans et +	5
Activité professionnelle	5
Agriculteurs	5
Artisans, Commerçants	5
Cadres et sup.	5
Professions intermédiaires	5
Employé	5
Ouvrier	5
Retraité	5
Autres	5
Niveau de diplôme	6
Sans diplôme ou CEP	6
Brevet, BEPC, DNB	6
CAP-BEP ou équivalent	6
BAC ou équivalent	6
BAC+2	6
BAC+3 ou +4	6
BAC+5 ou plus	6
Composition des ménages	6
Couple sans enfant	6
Couple avec enfant(s)	6
Famille monoparentale	6
Colocation / Autre	6
Personnes seules	6
Profils électoraux	7
Premier tour	7
Sécurité	8
Evolution du nombre d'infractions	8
Pour comparer	9
Services à la population	10
Commerce	10
Éducation	10
Villes autour de Saint-Albain	11

Situation géographique



i Informations clés

- **Région** : Bourgogne-Franche-Comté
- **Département** : Saône-et-Loire
- **Code postal** : 71260
- **Superficie** : 5 km²

RÉGION
BOURGOGNE
FRANCHE
COMTE



Statistiques sur la population



Nombre d'habitants

550



Age moyen

41 ans



Pop active

52.9%



Taux chômage

7.7%



Pop densité

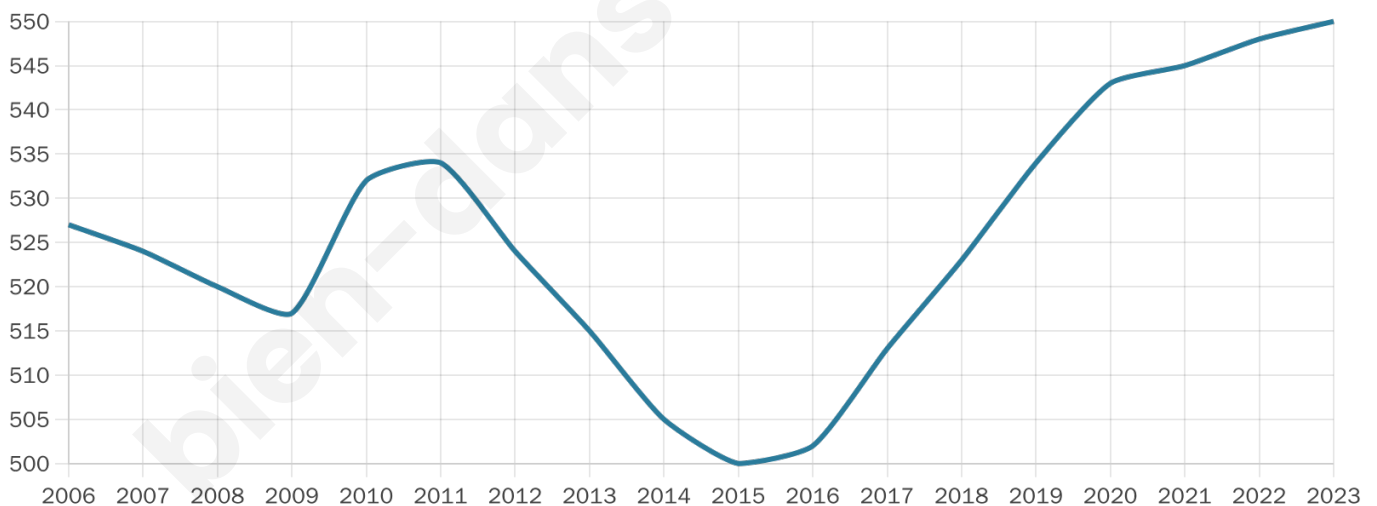
110 h/km²



Revenu moyen

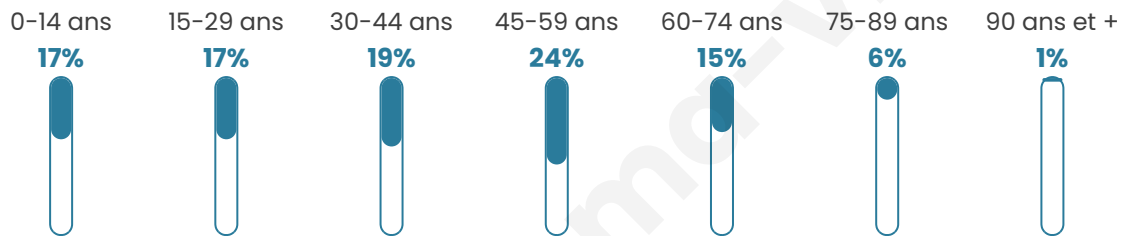
22 410 €/an

Evolution du nombre d'habitants

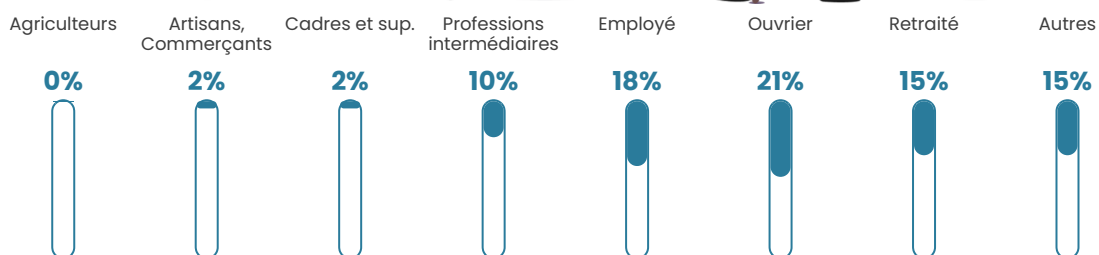


Sources : Institut national de la statistique et des études économiques (insee) selon Les dernières parutions officielles de 2024 portant sur les années 2020, 2021 et 2022.


Tranche d'âge




Activité professionnelle



Niveau de diplôme





Composition des ménages



Profils électoraux

Premier tour

	Marine LE PEN	34.05 %
	Emmanuel MACRON	26.16 %
	Jean-Luc MÉLENCHON	16.13 %
	Éric ZEMMOUR	6.09 %
	Yannick JADOT	5.38 %
	Valérie PÉCRESSE	3.94 %
	Jean LASSALLE	2.87 %
	Fabien ROUSSEL	2.15 %
	Anne HIDALGO	1.79 %
	Nicolas DUPONT-AIGNAN	0.72 %
	Nathalie ARTHAUD	0.36 %
	Philippe POUTOU	0.36 %



370 inscrits

Participation : 77.57%

Votes blancs : 2.09%

Votes nuls : 0.70%

Second tour

	Emmanuel MACRON	46,64 %
	Marine LE PEN	53,36 %

370 inscrits

Participation : 77.03%

Votes blancs : 7.72%

Votes nuls : 3.51%

Sécurité



Agressions physiques / sexuelles

0



Cambriolages

0



Vols / dégradations

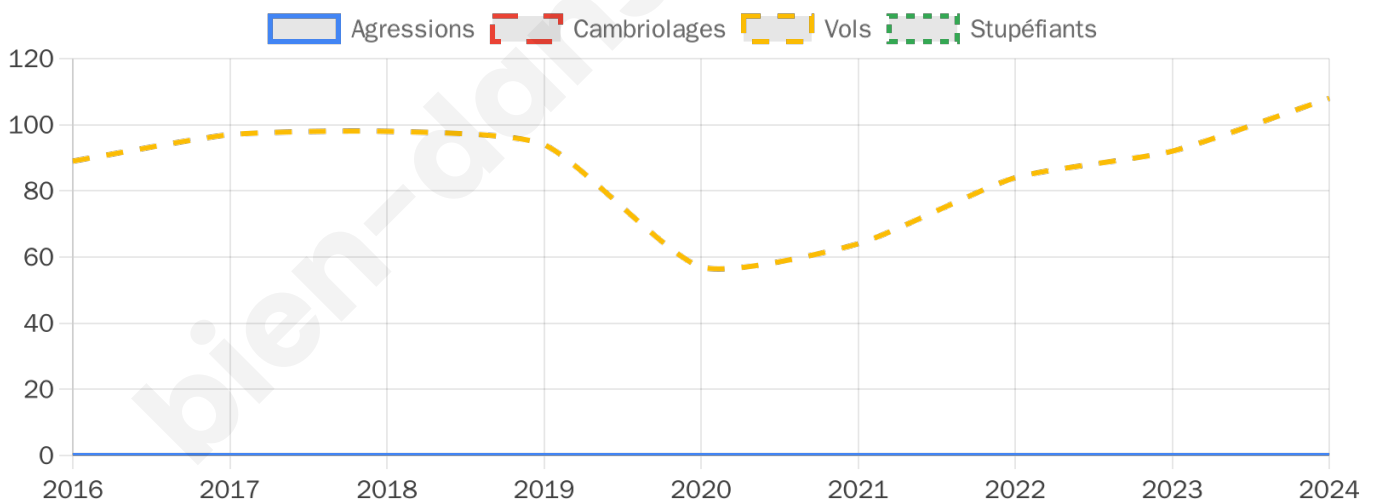
108



Stupéfiants

0

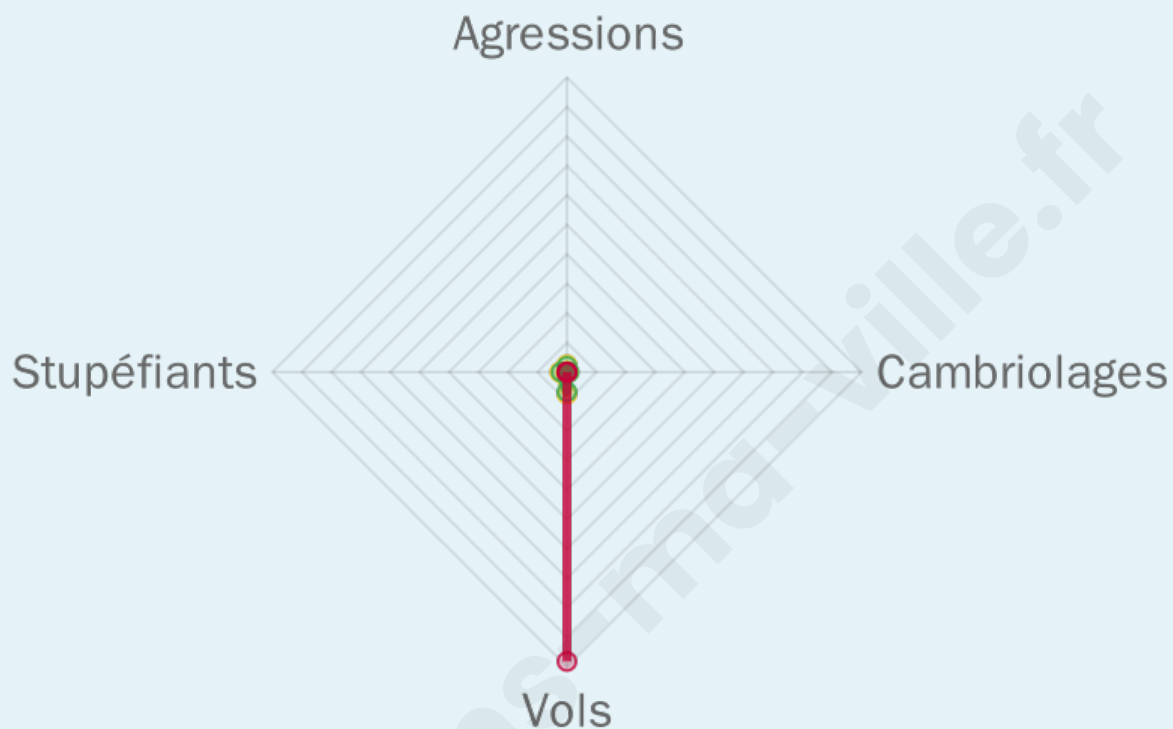
Evolution du nombre d'infractions



Pour comparer

(en proportion du nombre d'habitants)

Ville Département Région



Sources : Bases statistiques communale, départementale et régionale de la délinquance enregistrée par la police et la gendarmerie nationales selon les dernières parutions officielles de 2025 portant sur l'année 2024 ([data.gouv](https://data.gouv.fr)).

Agressions physiques / sexuelles : Violences sexuelles, coups et blessures volontaires intrafamiliaux, coups et blessures volontaires, autres coups, blessures volontaires et vols violents sans arme.

Cambriolages : Cambriolages de logements.

Vols : Vols avec armes, vols d'accessoires sur véhicules, vols dans les véhicules, vols de véhicules, vols sans violence contre des personnes, destructions, dégradations volontaires et escroqueries.

Stupéfiants : Trafic de stupéfiants dont (AFD) et usage de stupéfiants.

Services à la population



Commerce

Hypermarché	X <u>Mâcon</u> 12km
Supermarché	X <u>Pont-de-Vaux</u> 4km
Superette	X <u>Vire</u> 4km
Boulangerie	1
Boucherie	2
Restaurant	3
Garage	X <u>Fleurville</u> 1km
Station-service	2
Banque	X <u>Pont-de-Vaux</u> 4km
La poste	2
Coiffeur	2
Tabac	X <u>Pont-de-Vaux</u> 4km
Bars / discothèque	X <u>Montbellet</u> 2km
Bibliothèque	X <u>Vire</u> 4km
Cinéma	X <u>Mâcon</u> 13km
Vétérinaire	X <u>Pont-de-Vaux</u> 4km



Santé

Pharmacie	X <u>Fleurville</u> 2km
Hôpital	X <u>Mâcon</u> 13km
Laboratoire d'analyses médicales	X <u>Pont-de-Vaux</u> 4km
Etablissement pour handicapé	X <u>Azé</u> 10km
EHPA	X <u>Vire</u> 3km
Médecin	X <u>Vire</u> 2km
Dentiste	X <u>Pont-de-Vaux</u> 4km
Chirurgien	X <u>Mâcon</u> 14km
Dermatologue	X <u>Mâcon</u> 14km
Anesthésiste	X <u>Mâcon</u> 14km
Gastro-entérologue	X <u>Mâcon</u> 14km
Gynécologue	X <u>Mâcon</u> 14km
Cancérologue	X <u>Mâcon</u> 14km
Neurologue	X <u>Mâcon</u> 14km
Ophthalmologue	X <u>Mâcon</u> 14km
ORL	X <u>Mâcon</u> 14km
Cardiologue	X <u>Mâcon</u> 14km
Pédiatre	X <u>Mâcon</u> 14km
Pneumologue	X <u>Bourg-en-Bresse</u> 38km
Psychologue	X <u>Mâcon</u> 14km
Radiologue	X <u>Mâcon</u> 14km
Rhumatologue	X <u>Mâcon</u> 14km
Sage-femme	X <u>Pont-de-Vaux</u> 5km



Éducation

Crèche	X <u>Pont-de-Vaux</u> 4km
Ecole maternelle Public	X <u>Reyssouze</u> 3km
Ecole maternelle Privé	X <u>Lyon</u> 74km
Ecole primaire Public	1
Ecole primaire Privé	X <u>Lugny</u> 7km
Collège Public	X <u>Pont-de-Vaux</u> 4km
Collège Privé	X <u>Lugny</u> 7km
Lycée Public	X <u>Mâcon</u> 14km
Lycée Privé	X <u>Mâcon</u> 12km

Sources : Base Sirene des entreprises et de leurs établissements selon les dernières parutions officielles de 2025 portant sur l'année 2024 ([data.gouv](#)). Liste, localisation et tarifs des professionnels de santé selon les dernières parutions officielles de 2025 portant sur l'année 2024 ([opendatasoft](#)) et FINISS Extraction du Fichier des établissements selon les dernières parutions officielles de 2025 portant sur l'année 2024 ([data.gouv](#)). Adresse et géolocalisation des établissements d'enseignement du premier et second degrés selon les dernières parutions officielles de 2025 portant sur l'année 2024 ([data.education.gouv](#))

Villes autour de Saint-Albain

Ville	Habitants	Superficie	Pop densité	Pop active	Taux chômage	Revenu moyen	Prix immobilier
Fleurville	492	3 km ²	164 h/km ²	48.2%	3.7%	24 840 €/an	1 399 €/m ²
Reyssouze	996	9 km ²	111 h/km ²	45.4%	2.9%	23 300 €/an	2 037 €/m ²
Pont-de-Vaux (5 avis)	2 204	7 km ²	315 h/km ²	42.8%	4.8%	21 070 €/an	1 626 €/m ²
La Salle (1 avis)	506	5 km ²	101 h/km ²	49.2%	3.6%	24 780 €/an	1 729 €/m ²
Boz (1 avis)	513	7 km ²	73 h/km ²	49.1%	2.1%	24 300 €/an	1 437 €/m ²
Vire	1 225	11 km ²	111 h/km ²	50.9%	2.4%	25 290 €/an	1 376 €/m ²
Péronne	668	10 km ²	67 h/km ²	51.5%	2.2%	24 890 €/an	1 549 €/m ²
Burgy (1 avis)	112	2 km ²	56 h/km ²	44.6%	2.7%	25 260 €/an	1 310 €/m ²
Clessé	829	10 km ²	83 h/km ²	50.7%	2.8%	26 520 €/an	1 792 €/m ²
Gorrevod	815	6 km ²	136 h/km ²	45.5%	4.3%	22 580 €/an	1 170 €/m ²
Asnières-sur-Saône	78	4 km ²	20 h/km ²	47.4%	6.4%	NC	1 351 €/m ²
Montbellet	870	19 km ²	46 h/km ²	47.5%	3.4%	23 680 €/an	1 430 €/m ²
Senozan	1 135	4 km ²	284 h/km ²	44.1%	3.5%	24 700 €/an	1 870 €/m ²
Saint-Martin-Belle-Roche	1 385	4 km ²	346 h/km ²	46.9%	3.8%	24 790 €/an	1 676 €/m ²
Ozan (1 avis)	732	6 km ²	122 h/km ²	53.4%	4.1%	23 270 €/an	1 986 €/m ²

bien-dans-ma-ville.fr



Vous aimez votre ville ? Notez-la !

Et faites-nous part de vos remarques constructives



Avec

BIEN dans ma **VILLE** 