



Version web

Ville de Saint-Aigulin

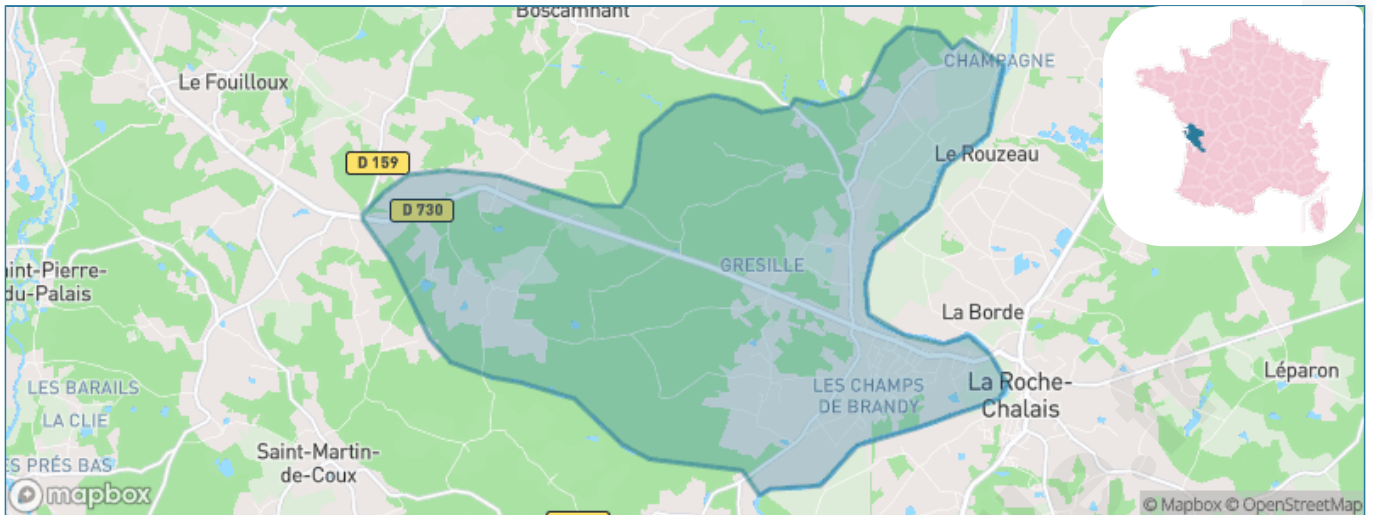
Présenté par

BIEN dans
ma **VILLE** 

Sommaire

Situation géographique	3
Statistiques sur la population	4
Evolution du nombre d'habitants	4
Tranche d'âge	5
0-14 ans	5
15-29 ans	5
30-44 ans	5
45-59 ans	5
60-74 ans	5
75-89 ans	5
90 ans et +	5
Activité professionnelle	5
Agriculteurs	5
Artisans, Commerçants	5
Cadres et sup.	5
Professions intermédiaires	5
Employé	5
Ouvrier	5
Retraité	5
Autres	5
Niveau de diplôme	6
Sans diplôme ou CEP	6
Brevet, BEPC, DNB	6
CAP-BEP ou équivalent	6
BAC ou équivalent	6
BAC+2	6
BAC+3 ou +4	6
BAC+5 ou plus	6
Composition des ménages	6
Couple sans enfant	6
Couple avec enfant(s)	6
Famille monoparentale	6
Colocation / Autre	6
Personnes seules	6
Profil électoraux	7
Premier tour	7
Sécurité	8
Evolution du nombre d'infractions	8
Pour comparer	9
Services à la population	10
Commerce	10
Éducation	10
Villes autour de Saint-Aigulin	11
Avis sur la ville de Saint-Aigulin	12
Moyenne par critère	12
Villes autour de Saint-Aigulin	12
Répartition des avis par note	12
Répartition des avis par note	12

Situation géographique



i Informations clés

- **Région** : Nouvelle-Aquitaine
- **Département** : Charente-Maritime
- **Code postal** : 17360
- **Superficie** : 28 km²



Statistiques sur la population



Nombre d'habitants

1 878



Age moyen

49 ans



Pop active

39.6%



Taux chômage

10.7%



Pop densité

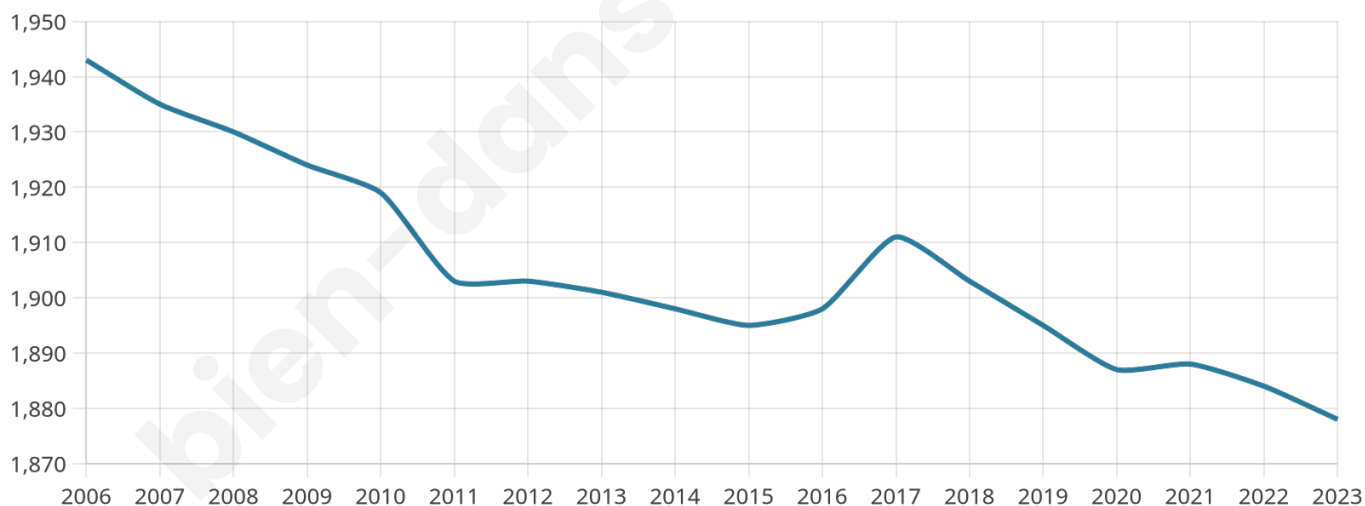
67 h/km²



Revenu moyen

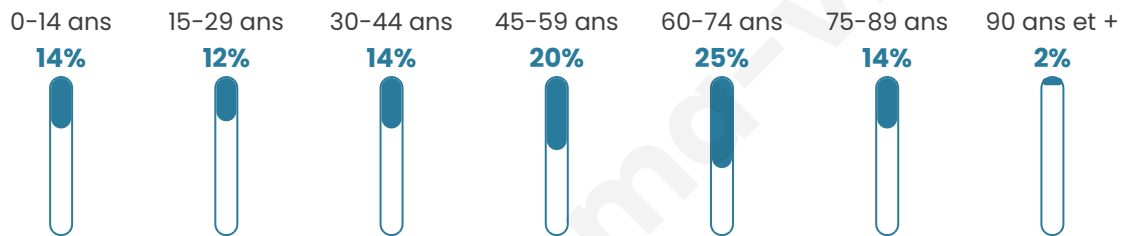
19 830 €/an

Evolution du nombre d'habitants

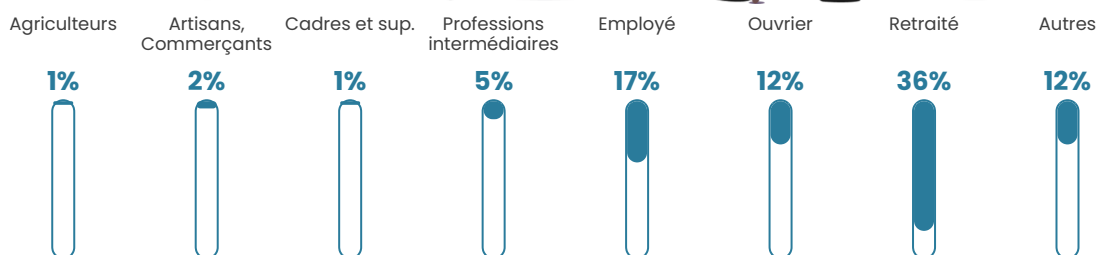


Sources : Institut national de la statistique et des études économiques (insee) selon Les dernières parutions officielles de 2024 portant sur les années 2020, 2021 et 2022.

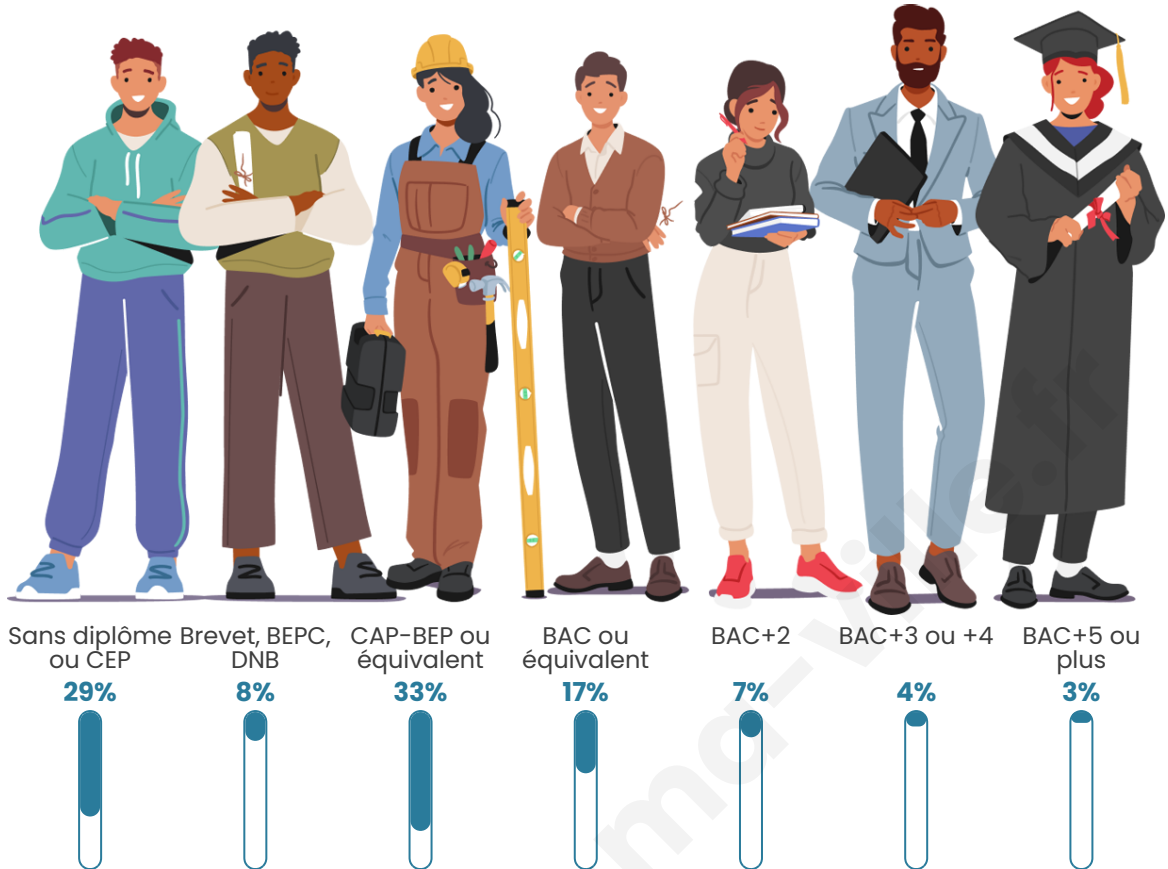
Tranche d'âge




Activité professionnelle



Niveau de diplôme






Composition des ménages



Profils électoraux

Premier tour

	Marine LE PEN	37.46 %
	Emmanuel MACRON	21.93 %
	Jean-Luc MÉLENCHON	16.75 %
	Éric ZEMMOUR	6.49 %
	Jean LASSALLE	5.00 %
	Valérie PÉCRESSÉ	2.89 %
	Fabien ROUSSEL	2.63 %
	Nicolas DUPONT-AIGNAN	1.75 %
	Yannick JADOT	1.58 %
	Philippe POUTOU	1.49 %
	Nathalie ARTHAUD	1.14 %
	Anne HIDALGO	0.88 %



1 602 inscrits

Participation : 73.41%

Votes blancs : 1.70%

Votes nuls : 1.36%

Second tour

	Emmanuel MACRON	39,48 %
	Marine LE PEN	60,52 %

1 599 inscrits

Participation : 73.23%

Votes blancs : 5.64%

Votes nuls : 2.22%

Sécurité



Agressions physiques / sexuelles

14



Cambriolages

7



Vols / dégradations

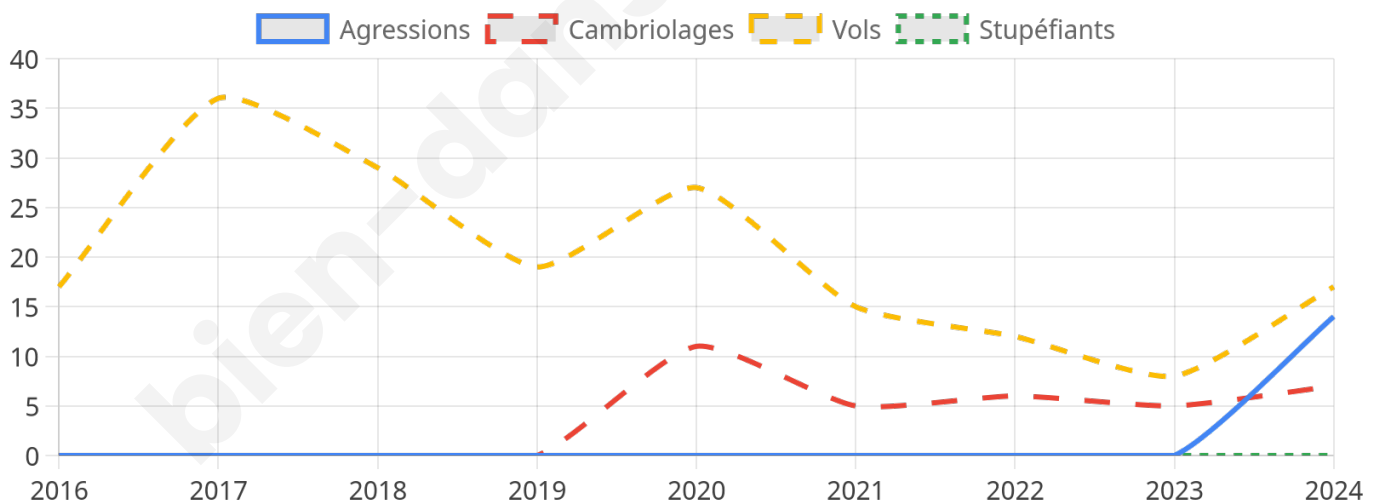
17



Stupéfiants

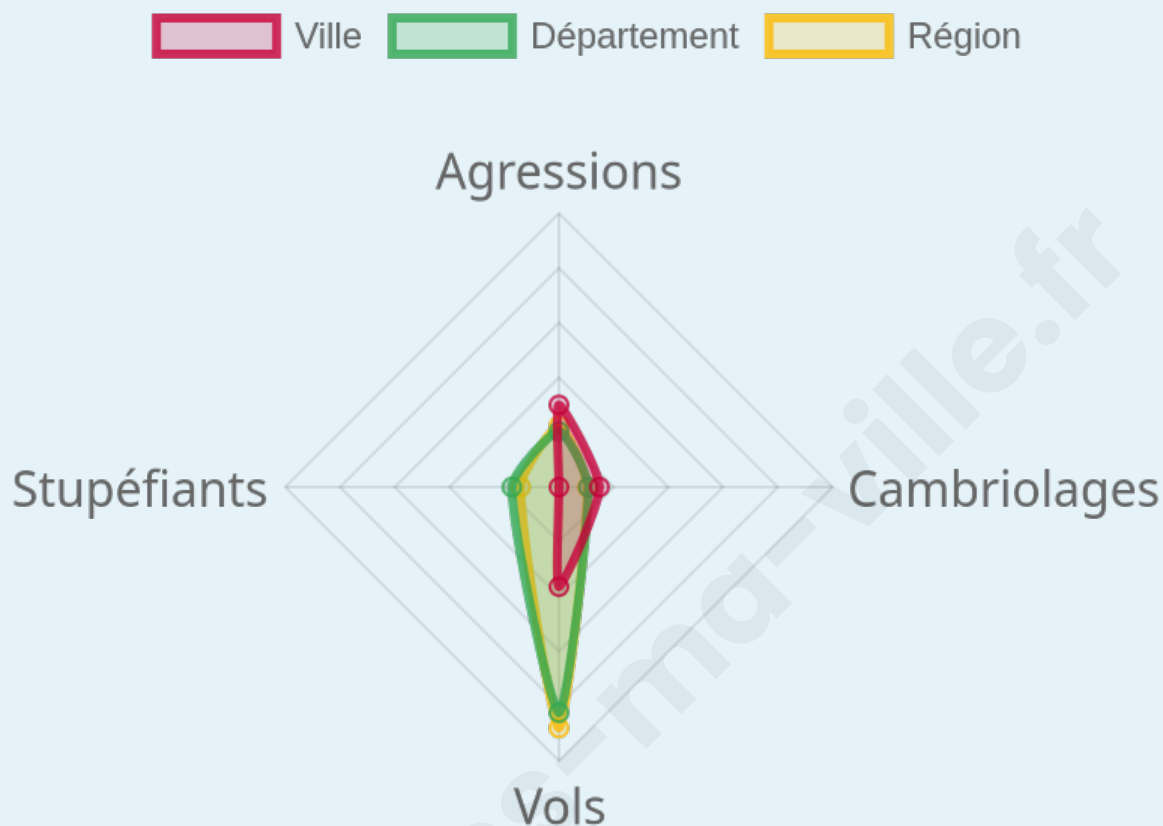
0

Evolution du nombre d'infractions



Pour comparer

(en proportion du nombre d'habitants)



Sources : Bases statistiques communale, départementale et régionale de la délinquance enregistrée par la police et la gendarmerie nationales selon les dernières parutions officielles de 2025 portant sur l'année 2024 ([data.gouv](https://data.gouv.fr)).

Agressions physiques / sexuelles : Violences sexuelles, coups et blessures volontaires intrafamiliaux, coups et blessures volontaires, autres coups, blessures volontaires et vols violents sans arme.

Cambriolages : Cambriolages de logements.

Vols : Vols avec armes, vols d'accessoires sur véhicules, vols dans les véhicules, vols de véhicules, vols sans violence contre des personnes, destructions, dégradations volontaires et escroqueries.

Stupéfiants : Trafic de stupéfiants dont (AFD) et usage de stupéfiants.

Services à la population



Commerce

Hypermarché	X Coutras 14km
Supermarché	1
Superette	2
Boulangerie	2
Boucherie	1
Restaurant	1
Garage	1
Station-service	1
Banque	3
La poste	X La Roche-Chalais 2km
Coiffeur	5
Tabac	1
Bars / discothèque	1
Bibliothèque	X Coutras 15km
Cinéma	X Saint Aulaye-Puymangou 13km
Vétérinaire	3



Santé

Pharmacie	1
Hôpital	X Boscamnant 8km
Laboratoire d'analyses médicales	X Coutras 14km
Etablissement pour handicapé	X Chalais 12km
EHPA	X La Roche-Chalais 2km
Médecin	4
Dentiste	X La Roche-Chalais 2km
Chirurgien	X Montpon-Ménéstérol 21km
Dermatologue	X Saint Privat en Périgord 21km
Anesthésiste	X Saint Aulaye-Puymangou 13km
Gastro-entérologue	X Saint-André-de-Cubzac 38km
Gynécologue	X Libourne 30km
Cancérologue	X Bordeaux 55km
Neurologue	X Montpon-Ménéstérol 21km
Ophtalmologue	X Coutras 15km
ORL	X Libourne 31km
Cardiologue	X Libourne 29km
Pédiatre	X Libourne 30km
Pneumologue	X Libourne 31km
Psychologue	X Ribérac 30km
Radiologue	X Coutras 15km
Rhumatologue	X Libourne 30km
Sage-femme	X Coutras 14km



Éducation

Crèche	2
Ecole maternelle Public	1
Ecole maternelle Privé	X Bordeaux 55km
Ecole primaire Public	1
Ecole primaire Privé	X La Roche-Chalais 2km
Collège Public	1
Collège Privé	X La Roche-Chalais 2km
Lycée Public	X Montagne 25km
Lycée Privé	X Saint-Médard-de-Guizières 15km

Sources : Base Sirene des entreprises et de leurs établissements selon les dernières parutions officielles de 2025 portant sur l'année 2024 ([data.gouv](#)). Liste, localisation et tarifs des professionnels de santé selon les dernières parutions officielles de 2025 portant sur l'année 2024 ([opendatasoft](#)) et FINESS Extraction du Fichier des établissements selon les dernières parutions officielles de 2025 portant sur l'année 2024 ([data.gouv](#)). Adresse et géolocalisation des établissements d'enseignement du premier et second degrés selon les dernières parutions officielles de 2025 portant sur l'année 2024 ([data.education.gouv](#))

Villes autour de Saint-Aigulin

Ville	Habitants	Superficie	Pop densité	Pop active	Taux chômage	Revenu moyen	Prix immobilier
La Barde	504	21 km ²	24 h/km ²	43.1%	5.4%	20 490 €/an	1 002 €/m ²
La Roche-Chalais	3 060	89 km ²	34 h/km ²	39.6%	7.7%	19 500 €/an	1 229 €/m ²
Les Églisottes-et-Chalaires	2 205	17 km ²	130 h/km ²	39.5%	6.9%	18 560 €/an	1 180 €/m ²
Saint-Martin-de-Coux	444	15 km ²	30 h/km ²	47.3%	5.6%	19 810 €/an	1 030 €/m ²
Boscamnant	330	14 km ²	24 h/km ²	23.6%	1.5%	22 710 €/an	1 061 €/m ²
Chamadelle	725	15 km ²	48 h/km ²	48.1%	5.2%	21 670 €/an	1 323 €/m ²
Parcoule-Chenaud	800	26 km ²	31 h/km ²	40.5%	5.4%	19 690 €/an	1 317 €/m ²
La Genétouze (1 avis)	217	37 km ²	6 h/km ²	41.9%	5.5%	20 650 €/an	1 322 €/m ²
Saint-Christophe-de-Double (1 avis)	595	36 km ²	17 h/km ²	45.7%	5.4%	20 360 €/an	1 352 €/m ²
Le Fouilloux	755	29 km ²	26 h/km ²	44.6%	5.8%	18 610 €/an	1 364 €/m ²
Bazac	150	4 km ²	38 h/km ²	40%	2.7%	18 760 €/an	1 008 €/m ²
Médillac	150	5 km ²	30 h/km ²	40%	3.3%	19 670 €/an	1 414 €/m ²
Le Fieu (1 avis)	505	14 km ²	36 h/km ²	46.3%	5.9%	21 090 €/an	1 439 €/m ²
Saint-Pierre-du-Palais	337	12 km ²	28 h/km ²	46%	8.6%	18 610 €/an	1 125 €/m ²
Saint-Avit	215	3 km ²	72 h/km ²	43.3%	5.1%	22 350 €/an	1 010 €/m ²

Avis sur la ville de Saint-Aigulin



Moyenne par critère



Villes autour de Saint-Aigulin

Ville	Note globale	Sécurité	Éducation	Sport Loisir	Environnement	Vie pratique
La Barde	-	-	-	-	-	-
La Roche-Chalais	-	-	-	-	-	-
Les Églisottes-et-Chalaires	-	-	-	-	-	-
Saint-Martin-de-Coux	-	-	-	-	-	-
Boscarnant	-	-	-	-	-	-
Chamadelle	-	-	-	-	-	-
Parcoul-Chenaud	-	-	-	-	-	-
La Genétouze (1 avis)	2.2	4.0	0.0	0.0	5.0	2.0
Saint-Christophe-de-Double (1 avis)	2.8	5.0	2.0	3.0	4.0	0.0
Le Fouilloux	-	-	-	-	-	-
Bazac	-	-	-	-	-	-
Médillac	-	-	-	-	-	-
Le Fieu (1 avis)	2.8	4.0	2.0	2.0	5.0	1.0
Saint-Pierre-du-Palais	-	-	-	-	-	-
Saint-Avit	-	-	-	-	-	-



Vous aimez votre ville ? Notez-la !

Et faites-nous part de vos remarques constructives



Avec

BIEN dans ma **VILLE** 