



Version web

Ville de Saint-Aignan-Grandlieu

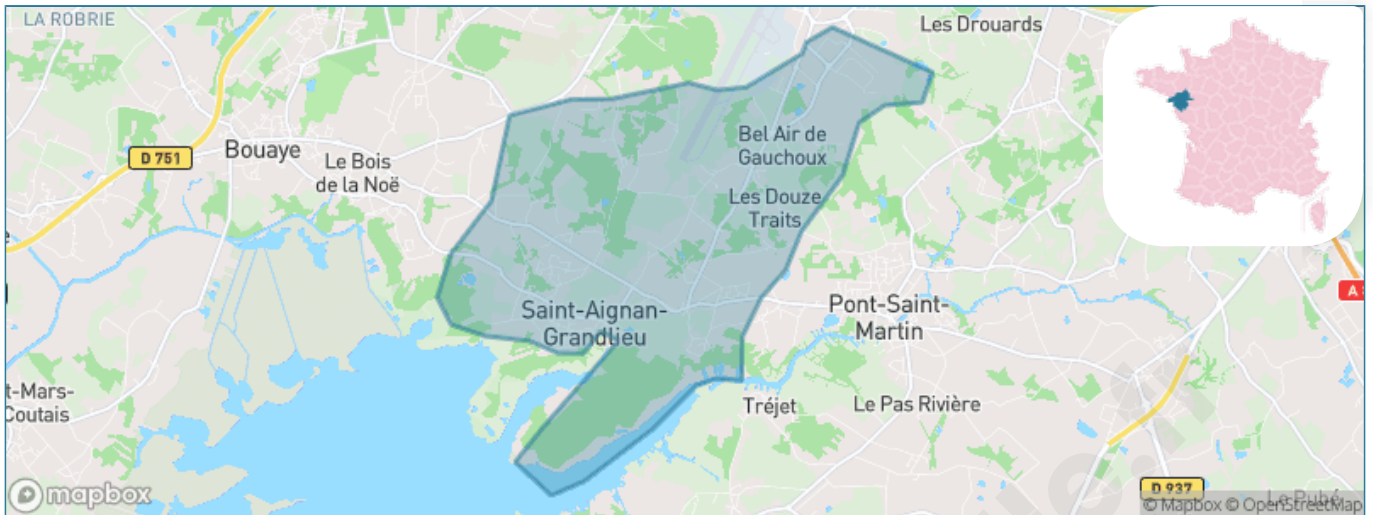
Présenté par

BIEN dans ma **VILLE** 

Sommaire

Situation géographique	3
Statistiques sur la population	4
Evolution du nombre d'habitants	4
Tranche d'âge	5
0-14 ans	5
15-29 ans	5
30-44 ans	5
45-59 ans	5
60-74 ans	5
75-89 ans	5
90 ans et +	5
Activité professionnelle	5
Agriculteurs	5
Artisans, Commerçants	5
Cadres et sup.	5
Professions intermédiaires	5
Employé	5
Ouvrier	5
Retraité	5
Autres	5
Niveau de diplôme	6
Sans diplôme ou CEP	6
Brevet, BEPC, DNB	6
CAP-BEP ou équivalent	6
BAC ou équivalent	6
BAC+2	6
BAC+3 ou +4	6
BAC+5 ou plus	6
Composition des ménages	6
Couple sans enfant	6
Couple avec enfant(s)	6
Famille monoparentale	6
Colocation / Autre	6
Personnes seules	6
Profils électoraux	7
Premier tour	7
Sécurité	8
Evolution du nombre d'infractions	8
Pour comparer	9
Services à la population	10
Commerce	10
Éducation	10
Villes autour de Saint-Aignan-Grandlieu	11
Avis sur la ville de Saint-Aignan-Grandlieu	12
Moyenne par critère	12
Villes autour de Saint-Aignan-Grandlieu	12
Répartition des avis par note	12
Répartition des avis par note	12

Situation géographique



i Informations clés

- **Région** : Pays de la Loire
- **Département** : Loire-Atlantique
- **Métropole** : Nantes Métropole
- **Code postal** : 44860
- **Superficie** : 17 km²



Statistiques sur la population



Nombre d'habitants

3 996



Age moyen

40 ans



Pop active

48.3%



Taux chômage

4.2%



Pop densité

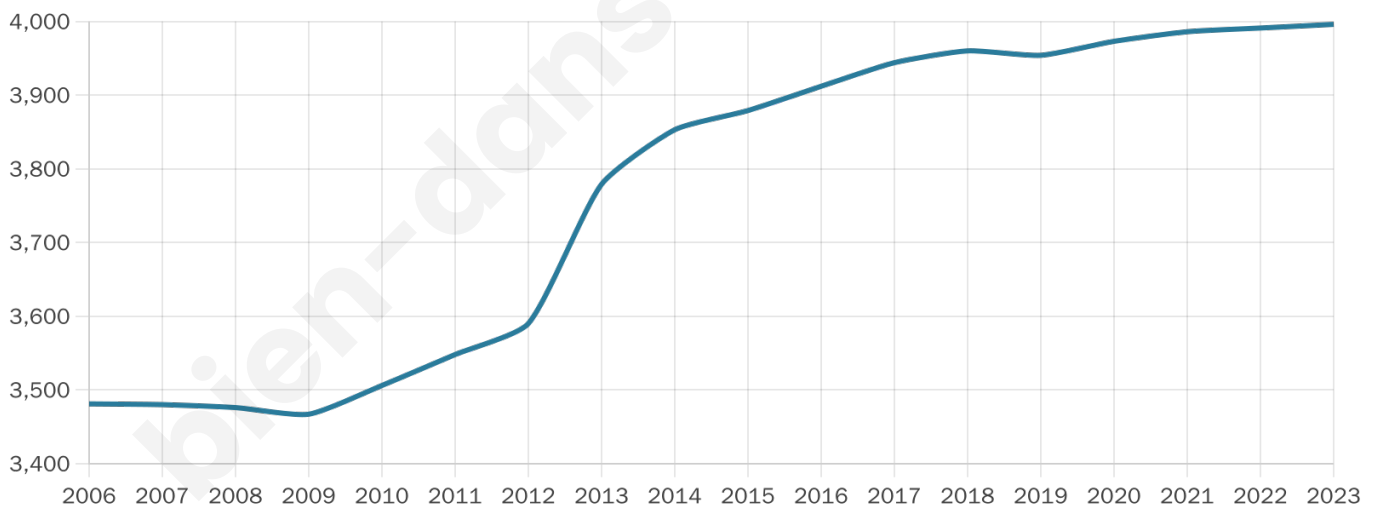
235 h/km²



Revenu moyen

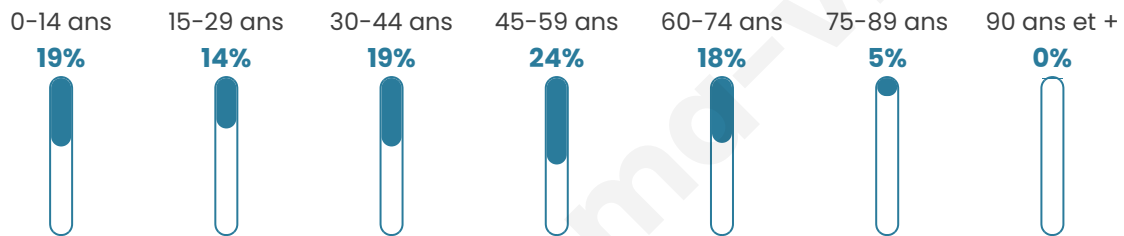
25 410 €/an

Evolution du nombre d'habitants

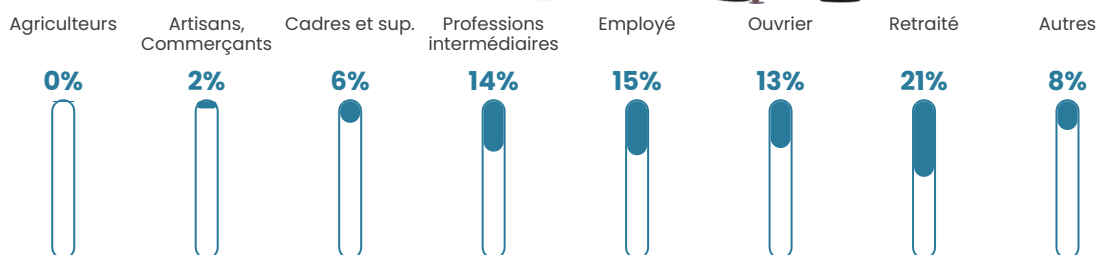


Sources : Institut national de la statistique et des études économiques (insee) selon Les dernières parutions officielles de 2024 portant sur les années 2020, 2021 et 2022.


Tranche d'âge



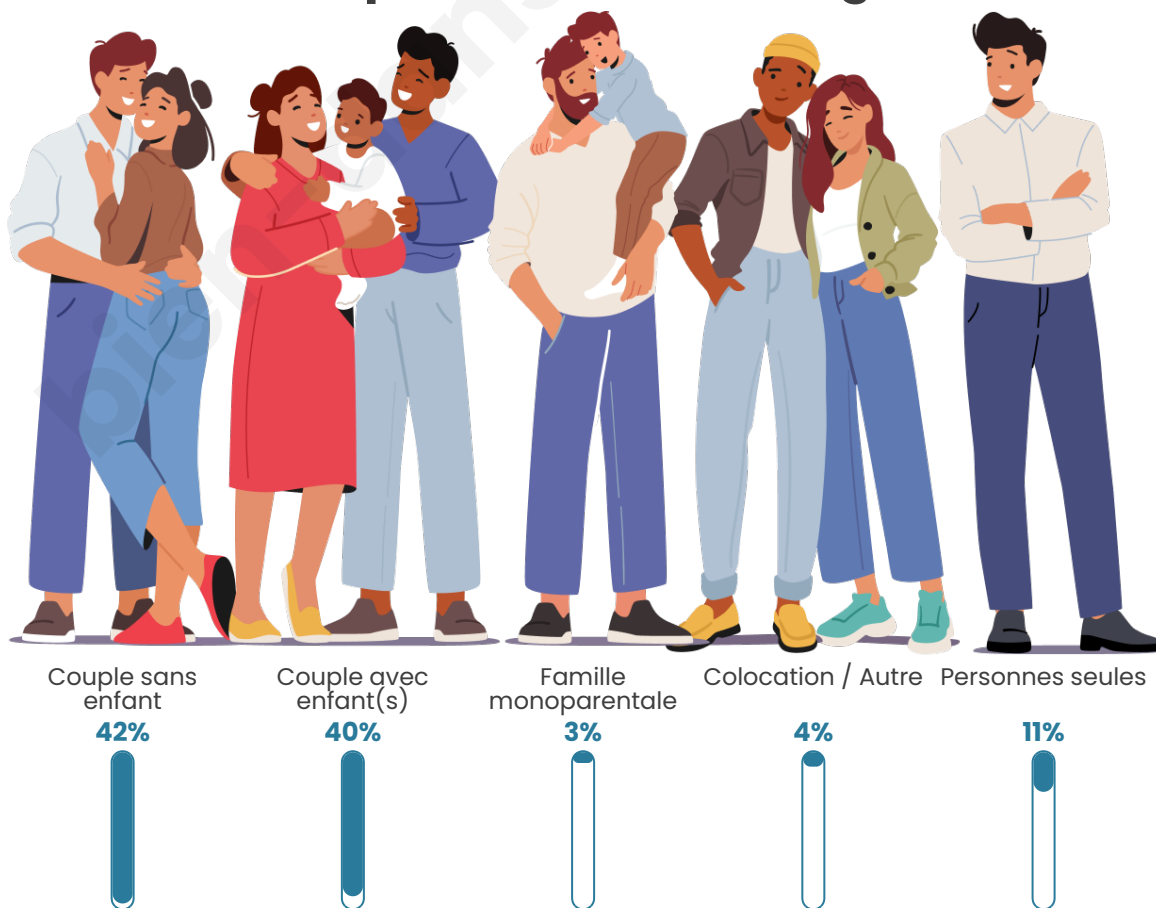
Activité professionnelle



Niveau de diplôme















Composition des ménages



Profils électoraux

Premier tour

	Emmanuel MACRON	27.73 %
	Marine LE PEN	23.04 %
	Jean-Luc MÉLENCHON	19.82 %
	Éric ZEMMOUR	6.08 %
	Yannick JADOT	5.14 %
	Valérie PÉCRESSÉ	5.10 %
	Fabien ROUSSEL	3.38 %
	Jean LASSALLE	2.73 %
	Anne HIDALGO	2.57 %
	Nicolas DUPONT- AIGNAN	2.49 %
	Philippe POUTOU	1.02 %
	Nathalie ARTHAUD	0.90 %



3 241 inscrits

Participation : 78.59%

Votes blancs : 2.63%

Votes nuls : 1.10%

Second tour

	Emmanuel MACRON	60,31 %
	Marine LE PEN	39,69 %

3 241 inscrits

Participation : 78.49%

Votes blancs : 8.69%

Votes nuls : 2.67%

Sécurité



Agressions physiques / sexuelles

10



Cambriolages

15



Vols / dégradations

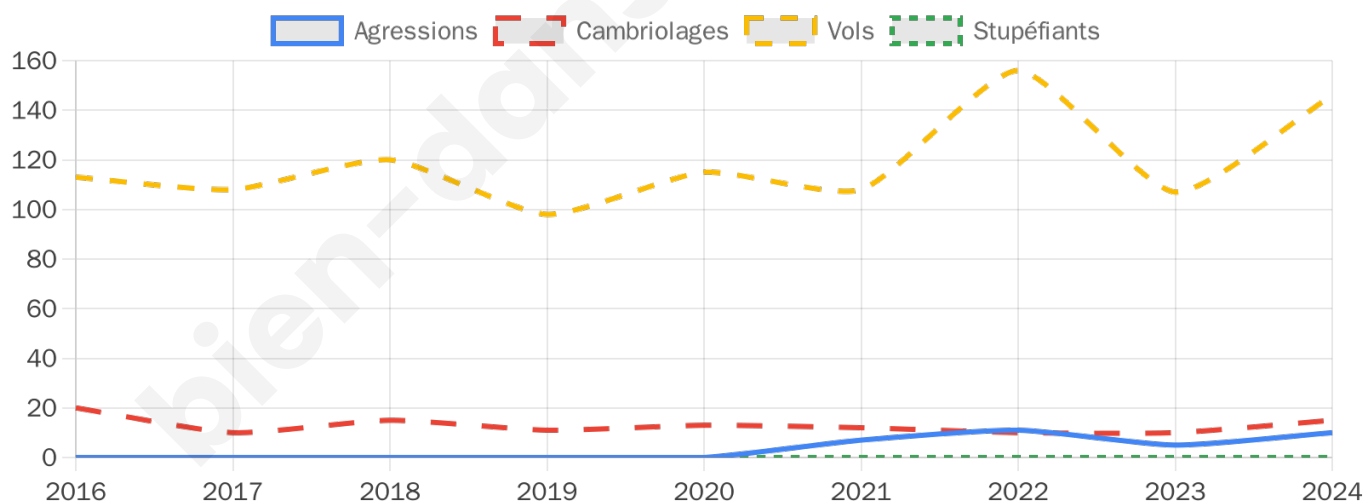
146



Stupéfiants

0

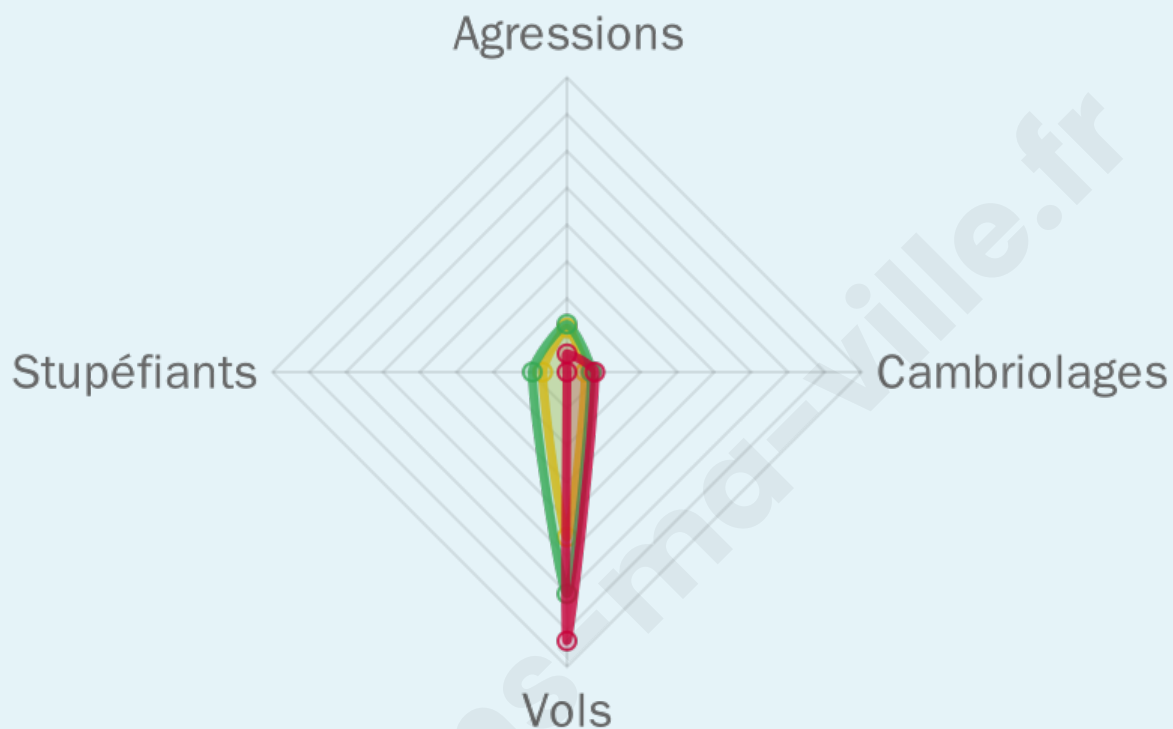
Evolution du nombre d'infractions



Pour comparer

(en proportion du nombre d'habitants)

■ Ville ■ Département ■ Région



Sources : Bases statistiques communale, départementale et régionale de la délinquance enregistrée par la police et la gendarmerie nationales selon les dernières parutions officielles de 2025 portant sur l'année 2024 ([data.gouv](https://data.gouv.fr)).

Agressions physiques / sexuelles : Violences sexuelles, coups et blessures volontaires intrafamiliaux, coups et blessures volontaires, autres coups, blessures volontaires et vols violents sans arme.

Cambriolages : Cambriolages de logements.

Vols : Vols avec armes, vols d'accessoires sur véhicules, vols dans les véhicules, vols de véhicules, vols sans violence contre des personnes, destructions, dégradations volontaires et escroqueries.

Stupéfiants : Trafic de stupéfiants dont (AFD) et usage de stupéfiants.

Services à la population



Commerce

Hypermarché	X <u>L'Île-Bouchard</u> 5km
Supermarché	X <u>L'Île-Bouchard</u> 5km
Superette	2
Boulangerie	1
Boucherie	2
Restaurant	5
Garage	6
Station-service	X <u>L'Île-Bouchard</u> 4km
Banque	1
La poste	4
Coiffeur	3
Tabac	X <u>L'Île-Bouchard</u> 5km
Bars / discothèque	1
Bibliothèque	X <u>Avoine</u> 17km
Cinéma	X <u>Chinon</u> 11km
Vétérinaire	2



Santé

Pharmacie	1
Hôpital	X <u>Chinon</u> 11km
Laboratoire d'analyses médicales	X <u>Chinon</u> 10km
Etablissement pour handicapé	X <u>Chinon</u> 10km
EHPA	X <u>L'Île-Bouchard</u> 4km
Médecin	2
Dentiste	1
Chirurgien	X <u>La Tour-Saint-Gelin</u> 8km
Dermatologue	X <u>Chinon</u> 10km
Anesthésiste	X <u>Saint-Benoît-la-Forêt</u> 9km
Gastro-entérologue	X <u>Saint-Benoît-la-Forêt</u> 9km
Gynécologue	X <u>Saint-Benoît-la-Forêt</u> 9km
Cancérologue	X <u>Chambray-lès-Tours</u> 34km
Neurologue	X <u>Chambray-lès-Tours</u> 34km
Ophthalmologue	X <u>Saint-Benoît-la-Forêt</u> 9km
ORL	X <u>Joué-lès-Tours</u> 33km
Cardiologue	X <u>Chinon</u> 10km
Pédiatre	X <u>Avoine</u> 17km
Pneumologue	X <u>Fondettes</u> 36km
Psychologue	X <u>Azay-le-Rideau</u> 18km
Radiologue	X <u>L'Île-Bouchard</u> 5km
Rhumatologue	X <u>Saint-Benoît-la-Forêt</u> 9km
Sage-femme	X <u>L'Île-Bouchard</u> 4km



Éducation

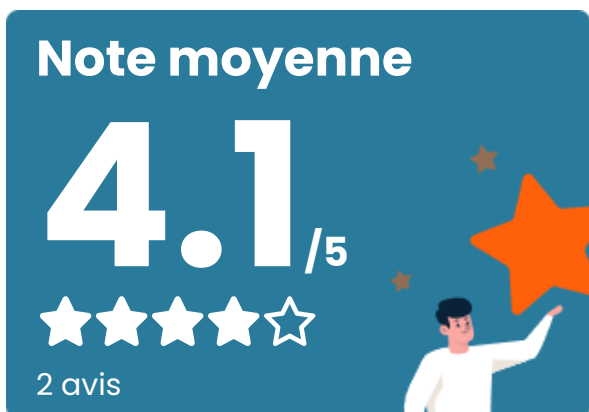
Crèche	2
Ecole maternelle Public	1
Ecole maternelle Privé	X <u>Céré-la-Ronde</u> 64km
Ecole primaire Public	1
Ecole primaire Privé	1
Collège Public	X <u>L'Île-Bouchard</u> 5km
Collège Privé	X <u>Chinon</u> 10km
Lycée Public	X <u>Chinon</u> 10km
Lycée Privé	X <u>La Roche-Rigault</u> 22km

Sources : Base Sirene des entreprises et de leurs établissements selon les dernières parutions officielles de 2025 portant sur l'année 2024 ([data.gouv](https://data.gouv.fr)). Liste, localisation et tarifs des professionnels de santé selon les dernières parutions officielles de 2025 portant sur l'année 2024 ([opendatasoft](https://opendatasoft.com)) et FINESS Extraction du Fichier des établissements selon les dernières parutions officielles de 2025 portant sur l'année 2024 ([data.gouv](https://data.gouv.fr)). Adresse et géolocalisation des établissements d'enseignement du premier et second degrés selon les dernières parutions officielles de 2025 portant sur l'année 2024 ([data.education.gouv](https://data.education.gouv.fr))

Villes autour de Saint-Aignan-Grandlieu

Ville	Habitants	Superficie	Pop densité	Pop active	Taux chômage	Revenu moyen	Prix immobilier
Tavant	267	5 km ²	53 h/km ²	43.1%	4.5%	21 780 €/an	1 720 €/m ²
Panzoult	585	34 km ²	17 h/km ²	43.6%	3.1%	22 580 €/an	1 465 €/m ²
Sazilly	273	10 km ²	27 h/km ²	40.3%	8.4%	20 050 €/an	1 570 €/m ²
Cravant-les-Côteaux	699	38 km ²	18 h/km ²	39.5%	2.4%	23 210 €/an	1 167 €/m ²
Brizay	256	14 km ²	18 h/km ²	46.9%	3.5%	22 370 €/an	885 €/m ²
L'Île-Bouchard	1 606	3 km ²	535 h/km ²	34.2%	4.1%	20 050 €/an	1 175 €/m ²
Lémeré	401	19 km ²	21 h/km ²	53.9%	4%	22 080 €/an	1 359 €/m ²
Anché (1 avis)	426	8 km ²	53 h/km ²	45.1%	3.1%	22 400 €/an	1 284 €/m ²
Crouzilles	528	14 km ²	38 h/km ²	43.9%	4.7%	21 850 €/an	1 203 €/m ²
Theneuil	294	9 km ²	33 h/km ²	39.5%	3.7%	20 600 €/an	1 177 €/m ²
Avon-les-Roches	534	33 km ²	16 h/km ²	46.4%	2.1%	21 740 €/an	1 390 €/m ²
Champigny-sur-Veude (3 avis)	809	16 km ²	51 h/km ²	41.5%	4.1%	21 060 €/an	944 €/m ²
Ligré	1 068	27 km ²	40 h/km ²	44.1%	4.8%	22 770 €/an	1 322 €/m ²
Parçay-sur-Vienne	616	18 km ²	34 h/km ²	50.2%	3.7%	22 250 €/an	1 490 €/m ²
Assay	177	14 km ²	13 h/km ²	41.8%	3.4%	22 610 €/an	1 113 €/m ²

Avis sur la ville de Saint-Aignan-Grandlieu



Moyenne par critère



Villes autour de Saint-Aignan-Grandlieu

Ville	Note globale	Sécurité	Éducation	Sport Loisir	Environnement	Vie pratique
Tavant	-	-	-	-	-	-
Panzoult	-	-	-	-	-	-
Sazilly	-	-	-	-	-	-
Cravant-les-Côteaux	-	-	-	-	-	-
Brizay	-	-	-	-	-	-
L'Île-Bouchard	-	-	-	-	-	-
Lémeré	-	-	-	-	-	-
Anché (1 avis)	3.0	4.0	4.0	4.0	3.0	0.0
Crouzilles	-	-	-	-	-	-
Theneuil	-	-	-	-	-	-
Avon-les-Roches	-	-	-	-	-	-
Champigny-sur-Veude (3 avis)	2.2	4.0	3.0	0.7	2.7	0.7
Ligré	-	-	-	-	-	-
Parçay-sur-Vienne	-	-	-	-	-	-
Assay	-	-	-	-	-	-



Vous aimez votre ville ? Notez-la !

Et faites-nous part de vos remarques constructives



Avec

BIEN dans ma **VILLE** 