



Version web

# Ville de Saint-Agne

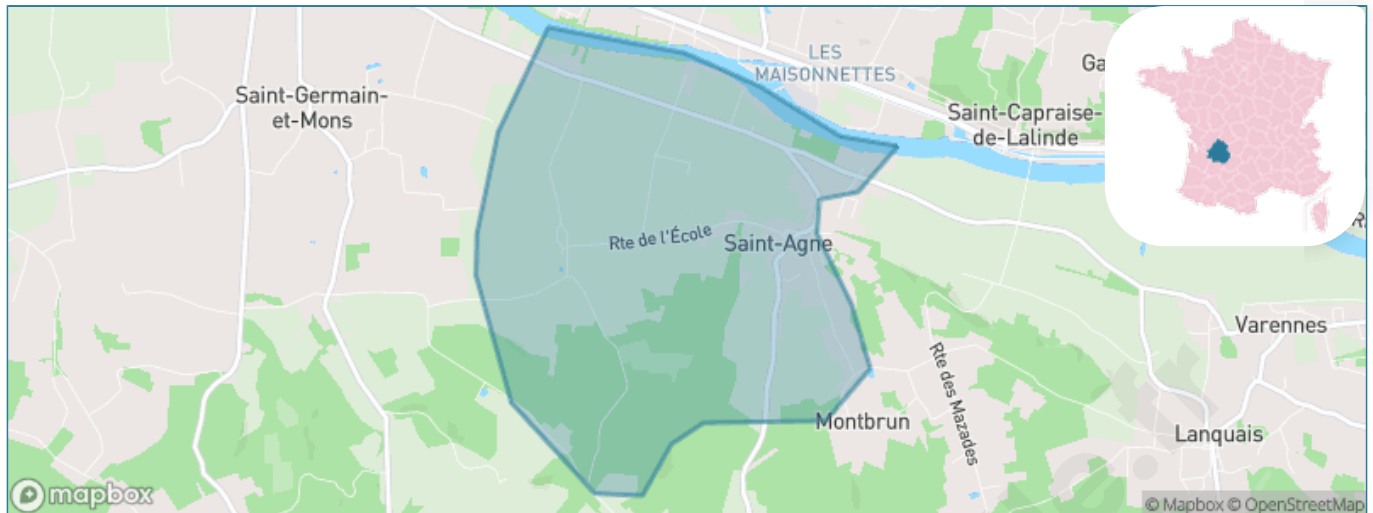
Présenté par

**BIEN** dans  
ma **VILLE** 

# Sommaire

Situation géographique .....	3
Statistiques sur la population .....	4
Evolution du nombre d'habitants .....	4
Tranche d'âge .....	5
0-14 ans .....	5
15-29 ans .....	5
30-44 ans .....	5
45-59 ans .....	5
60-74 ans .....	5
75-89 ans .....	5
90 ans et + .....	5
Activité professionnelle .....	5
Agriculteurs .....	5
Artisans, Commerçants .....	5
Cadres et sup. ....	5
Professions intermédiaires .....	5
Employé .....	5
Ouvrier .....	5
Retraité .....	5
Autres .....	5
Niveau de diplôme .....	6
Sans diplôme ou CEP .....	6
Brevet, BEPC, DNB .....	6
CAP-BEP ou équivalent .....	6
BAC ou équivalent .....	6
BAC+2 .....	6
BAC+3 ou +4 .....	6
BAC+5 ou plus .....	6
Composition des ménages .....	6
Couple sans enfant .....	6
Couple avec enfant(s) .....	6
Famille monoparentale .....	6
Colocation / Autre .....	6
Personnes seules .....	6
Profils électoraux .....	7
Premier tour .....	7
Sécurité .....	8
Evolution du nombre d'infractions .....	8
Pour comparer .....	9
Services à la population .....	10
Commerce .....	10
Éducation .....	10
Villes autour de Saint-Agne .....	11

# Situation géographique



## i Informations clés

- **Région** : Nouvelle-Aquitaine
- **Département** : Dordogne
- **Code postal** : 24520
- **Superficie** : 5 km<sup>2</sup>



# Statistiques sur la population



Nombre d'habitants

**438**



Age moyen

**44 ans**



Pop active

**50.5%**



Taux chômage

**6.9%**



Pop densité

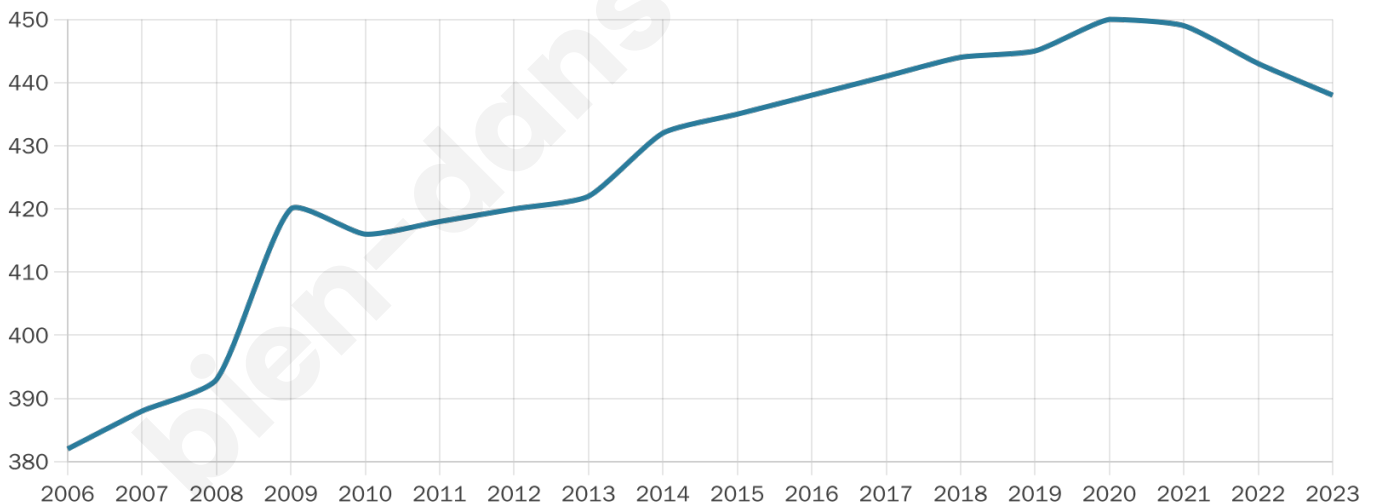
**88 h/km<sup>2</sup>**



Revenu moyen

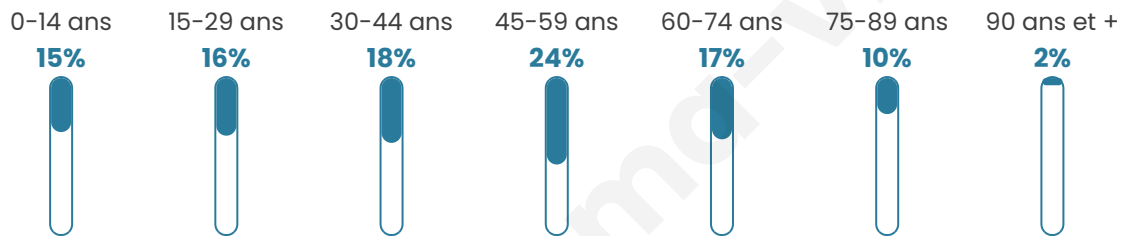
**21 680 €/an**

## Evolution du nombre d'habitants

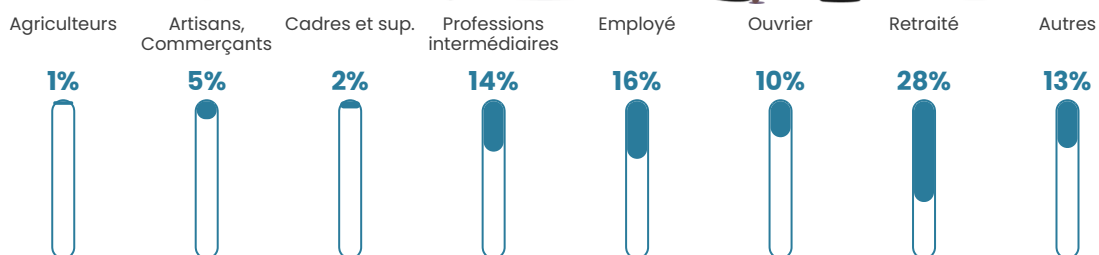


Sources : Institut national de la statistique et des études économiques (insee) selon Les dernières parutions officielles de 2024 portant sur les années 2020, 2021 et 2022.


## Tranche d'âge




## Activité professionnelle



## Niveau de diplôme















## Composition des ménages



# Profils électoraux

## Premier tour

	Marine LE PEN	30.55 %
	Emmanuel MACRON	24.44 %
	Jean-Luc MÉLENCHON	12.86 %
	Jean LASSALLE	7.72 %
	Éric ZEMMOUR	5.79 %
	Yannick JADOT	5.79 %
	Fabien ROUSSEL	4.50 %
	Valérie PÉCRESSÉ	3.86 %
	Nicolas DUPONT-AIGNAN	1.93 %
	Anne HIDALGO	1.61 %
	Nathalie ARTHAUD	0.64 %
	Philippe POUTOU	0.32 %



### 365 inscrits

Participation : 86.85%

Votes blancs : 0.95%

Votes nuls : 0.95%

## Second tour

	Emmanuel MACRON	44,77 %
	Marine LE PEN	55,23 %

### 365 inscrits

Participation : 85.21%

Votes blancs : 8.04%

Votes nuls : 2.89%

# Sécurité



Agressions physiques / sexuelles

0



Cambriolages

0



Vols / dégradations

0



Stupéfiants

0

## Evolution du nombre d'infractions



## Pour comparer

(en proportion du nombre d'habitants)



Sources : Bases statistiques communale, départementale et régionale de la délinquance enregistrée par la police et la gendarmerie nationales selon les dernières parutions officielles de 2025 portant sur l'année 2024 ([data.gouv](https://data.gouv.fr)).

Agressions physiques / sexuelles : Violences sexuelles, coups et blessures volontaires intrafamiliaux, coups et blessures volontaires, autres coups, blessures volontaires et vols violents sans arme.

Cambriolages : Cambriolages de logements.

Vols : Vols avec armes, vols d'accessoires sur véhicules, vols dans les véhicules, vols de véhicules, vols sans violence contre des personnes, destructions, dégradations volontaires et escroqueries.

Stupéfiants : Trafic de stupéfiants dont (AFD) et usage de stupéfiants.

# Services à la population



## Commerce

Hypermarché	X <u>Creysse</u> 8km
Supermarché	X <u>Saint-Germain-et-Mons</u> 5km
Superette	X <u>Lanquais</u> 3km
Boulangerie	X <u>Mouleydier</u> 2km
Boucherie	X <u>Saint-Germain-et-Mons</u> 3km
Restaurant	X <u>Saint-Capraise-de-Lalinde</u> 2km
Garage	1
Station-service	X <u>Creysse</u> 6km
Banque	X <u>Mouleydier</u> 2km
La poste	X <u>Varennes</u> 4km
Coiffeur	X <u>Saint-Capraise-de-Lalinde</u> 2km
Tabac	X <u>Mouleydier</u> 4km
Bars / discothèque	X <u>Mouleydier</u> 4km
Bibliothèque	X <u>Saint-Germain-et-Mons</u> 3km
Cinéma	X <u>Castillonès</u> 21km
Vétérinaire	X <u>Mouleydier</u> 4km



## Santé

Pharmacie	X <u>Mouleydier</u> 4km
Hôpital	X <u>Bergerac</u> 11km
Laboratoire d'analyses médicales	X <u>Lalinde</u> 8km
Etablissement pour handicapé	X <u>Bergerac</u> 11km
EHPA	X <u>Lalinde</u> 7km
Médecin	X <u>Mouleydier</u> 4km
Dentiste	X <u>Mouleydier</u> 4km
Chirurgien	X <u>Bergerac</u> 11km
Dermatologue	X <u>Bergerac</u> 12km
Anesthésiste	X <u>Bergerac</u> 12km
Gastro-entérologue	X <u>Bergerac</u> 11km
Gynécologue	X <u>Bergerac</u> 12km
Cancérologue	X <u>Périgueux</u> 39km
Neurologue	X <u>Périgueux</u> 39km
Ophthalmologue	X <u>Creysse</u> 8km
ORL	X <u>Bergerac</u> 11km
Cardiologue	X <u>Bergerac</u> 14km
Pédiatre	X <u>Bergerac</u> 12km
Pneumologue	X <u>Périgueux</u> 39km
Psychologue	X <u>Bergerac</u> 12km
Radiologue	X <u>Bergerac</u> 11km
Rhumatologue	X <u>Bergerac</u> 11km
Sage-femme	X <u>Lalinde</u> 7km



## Éducation

Crèche	X <u>Saint-Sauveur</u> 5km
Ecole maternelle Public	X <u>Saint-Capraise-de-Lalinde</u> 2km
Ecole maternelle Privé	X <u>La Brède</u> 92km
Ecole primaire Public	1
Ecole primaire Privé	X <u>Bergerac</u> 11km
Collège Public	X <u>Lalinde</u> 8km
Collège Privé	X <u>Bergerac</u> 11km
Lycée Public	X <u>Bergerac</u> 11km
Lycée Privé	X <u>Bergerac</u> 11km

Sources : Base Sirene des entreprises et de leurs établissements selon les dernières parutions officielles de 2025 portant sur l'année 2024 ([data.gouv](#)). Liste, localisation et tarifs des professionnels de santé selon les dernières parutions officielles de 2025 portant sur l'année 2024 ([opendatasoft](#)) et FINISS Extraction du Fichier des établissements selon les dernières parutions officielles de 2025 portant sur l'année 2024 ([data.gouv](#)). Adresse et géolocalisation des établissements d'enseignement du premier et second degrés selon les dernières parutions officielles de 2025 portant sur l'année 2024 ([data.education.gouv](#))

## Villes autour de Saint-Agne

Ville	Habitants	Superficie	Pop densité	Pop active	Taux chômage	Revenu moyen	Prix immobilier
Saint-Capraise-de-Lalinde	536	3 km <sup>2</sup>	179 h/km <sup>2</sup>	42.4%	6.5%	20 360 €/an	1 077 €/m <sup>2</sup>
Varennnes	458	4 km <sup>2</sup>	115 h/km <sup>2</sup>	43.7%	4.1%	23 180 €/an	1 037 €/m <sup>2</sup>
Mouleydier	1 152	8 km <sup>2</sup>	144 h/km <sup>2</sup>	42%	5%	22 080 €/an	1 042 €/m <sup>2</sup>
Lanquais	506	14 km <sup>2</sup>	36 h/km <sup>2</sup>	39.5%	2.4%	23 290 €/an	1 500 €/m <sup>2</sup>
Saint-Germain-et-Mons (1 avis)	908	14 km <sup>2</sup>	65 h/km <sup>2</sup>	43.6%	3.9%	22 430 €/an	1 371 €/m <sup>2</sup>
Verdon (1 avis)	35	5 km <sup>2</sup>	7 h/km <sup>2</sup>	37.1%	5.7%	NC	1 587 €/m <sup>2</sup>
Baneuil	321	8 km <sup>2</sup>	40 h/km <sup>2</sup>	44.9%	6.2%	22 280 €/an	1 402 €/m <sup>2</sup>
Cause-de-Clérans	331	14 km <sup>2</sup>	24 h/km <sup>2</sup>	40.8%	4.2%	21 940 €/an	1 700 €/m <sup>2</sup>
Saint-Sauveur	849	9 km <sup>2</sup>	94 h/km <sup>2</sup>	46.1%	4.5%	24 720 €/an	1 552 €/m <sup>2</sup>
Couze-et-Saint-Front (1 avis)	709	8 km <sup>2</sup>	89 h/km <sup>2</sup>	40.1%	4.9%	21 160 €/an	1 535 €/m <sup>2</sup>
Faux (1 avis)	672	16 km <sup>2</sup>	42 h/km <sup>2</sup>	44.5%	5.2%	23 020 €/an	1 380 €/m <sup>2</sup>
Creysse	1 743	11 km <sup>2</sup>	158 h/km <sup>2</sup>	43.5%	5.1%	22 110 €/an	1 504 €/m <sup>2</sup>
Cours-de-Pile (2 avis)	1 585	10 km <sup>2</sup>	159 h/km <sup>2</sup>	40.4%	4.4%	22 390 €/an	1 558 €/m <sup>2</sup>
Liorac-sur-Louyre (2 avis)	259	20 km <sup>2</sup>	13 h/km <sup>2</sup>	41.7%	3.5%	22 630 €/an	1 430 €/m <sup>2</sup>
Saint-Aubin-de-Lanquais	357	9 km <sup>2</sup>	40 h/km <sup>2</sup>	51%	5.3%	23 390 €/an	1 490 €/m <sup>2</sup>

bien-dans-ma-ville.fr



# **Vous aimez votre ville ? Notez-la !**

Et faites-nous part de vos remarques constructives



Avec

**BIEN** dans ma **VILLE** 