



Version web

Ville de Saint-Affrique

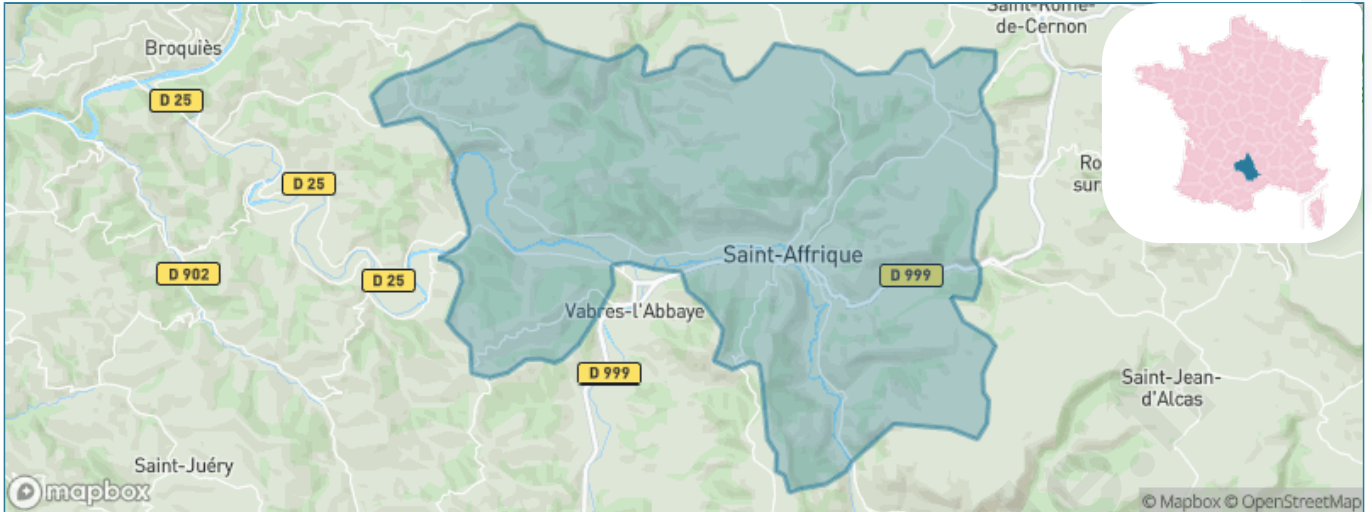
Présenté par

BIEN dans
ma **VILLE** 

Sommaire

Situation géographique	3
Statistiques sur la population	4
Evolution du nombre d'habitants	4
Tranche d'âge	5
0-14 ans	5
15-29 ans	5
30-44 ans	5
45-59 ans	5
60-74 ans	5
75-89 ans	5
90 ans et +	5
Activité professionnelle	5
Agriculteurs	5
Artisans, Commerçants	5
Cadres et sup.	5
Professions intermédiaires	5
Employé	5
Ouvrier	5
Retraité	5
Autres	5
Niveau de diplôme	6
Sans diplôme ou CEP	6
Brevet, BEPC, DNB	6
CAP-BEP ou équivalent	6
BAC ou équivalent	6
BAC+2	6
BAC+3 ou +4	6
BAC+5 ou plus	6
Composition des ménages	6
Couple sans enfant	6
Couple avec enfant(s)	6
Famille monoparentale	6
Colocation / Autre	6
Personnes seules	6
Profil électoraux	7
Premier tour	7
Sécurité	8
Evolution du nombre d'infractions	8
Pour comparer	9
Services à la population	10
Commerce	10
Éducation	10
Villes autour de Saint-Affrique	11
Avis sur la ville de Saint-Affrique	12
Moyenne par critère	12
Villes autour de Saint-Affrique	12
Répartition des avis par note	12
Répartition des avis par note	12

Situation géographique



i Informations clés

- **Région** : Occitanie
- **Département** : Aveyron
- **Code postal** : 12400
- **Superficie** : 111 km²



AVEYRON



LE DÉPARTEMENT

Statistiques sur la population



Nombre d'habitants

7 941



Age moyen

47 ans



Pop active

43.2%



Taux chômage

8.7%



Pop densité

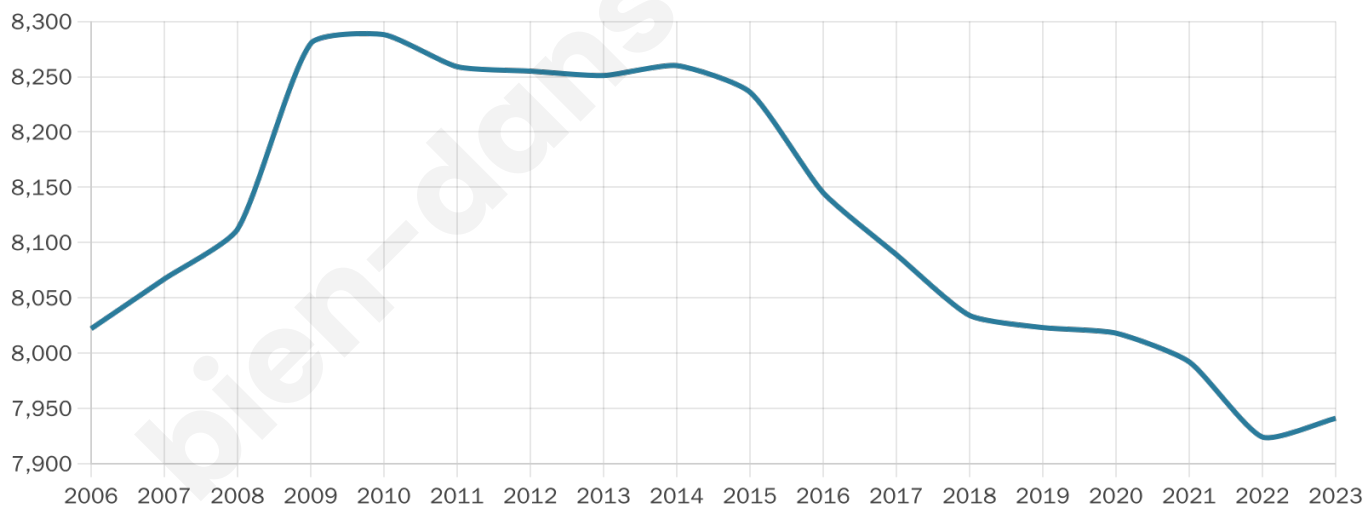
72 h/km²



Revenu moyen

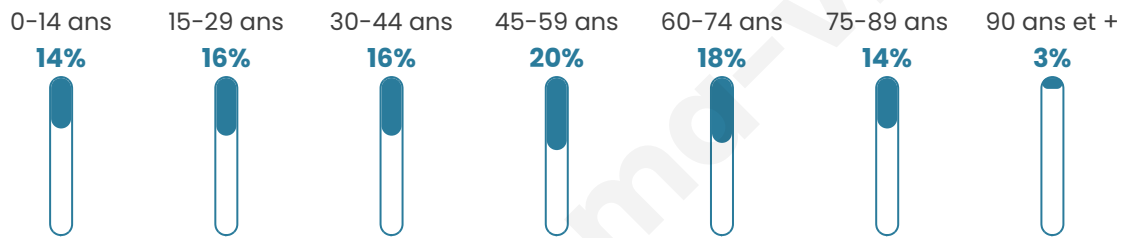
21 480 €/an

Evolution du nombre d'habitants

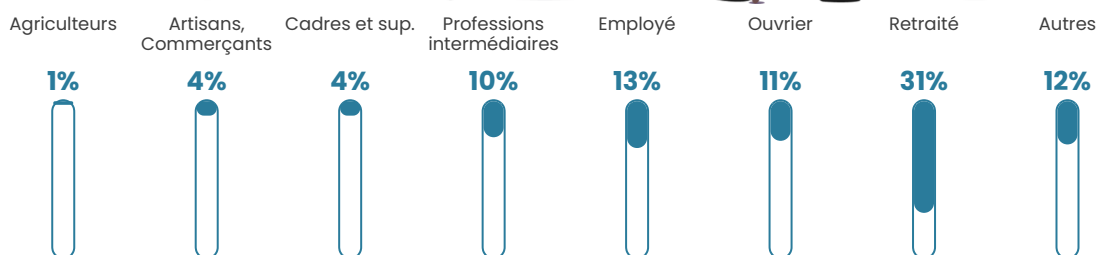


Sources : Institut national de la statistique et des études économiques (insee) selon Les dernières parutions officielles de 2024 portant sur les années 2020, 2021 et 2022.


Tranche d'âge




Activité professionnelle



Niveau de diplôme














Composition des ménages



Profils électoraux

Premier tour

	Emmanuel MACRON	25.24 %
	Jean-Luc MÉLENCHON	23.69 %
	Marine LE PEN	18.72 %
	Jean LASSALLE	6.77 %
	Anne HIDALGO	5.17 %
	Valérie PÉCRESSE	4.78 %
	Éric ZEMMOUR	4.76 %
	Yannick JADOT	4.13 %
	Fabien ROUSSEL	3.48 %
	Nicolas DUPONT- AIGNAN	1.69 %
	Philippe POUTOU	0.95 %
	Nathalie ARTHAUD	0.60 %



5 563 inscrits

Participation : 79.51%

Votes blancs : 1.58%

Votes nuls : 0.97%

Second tour

	Emmanuel MACRON	61,83 %
	Marine LE PEN	38,17 %

5 564 inscrits

Participation : 76.58%

Votes blancs : 9.08%

Votes nuls : 4.15%

Sécurité



Agressions physiques / sexuelles

88



Cambriolages

14



Vols / dégradations

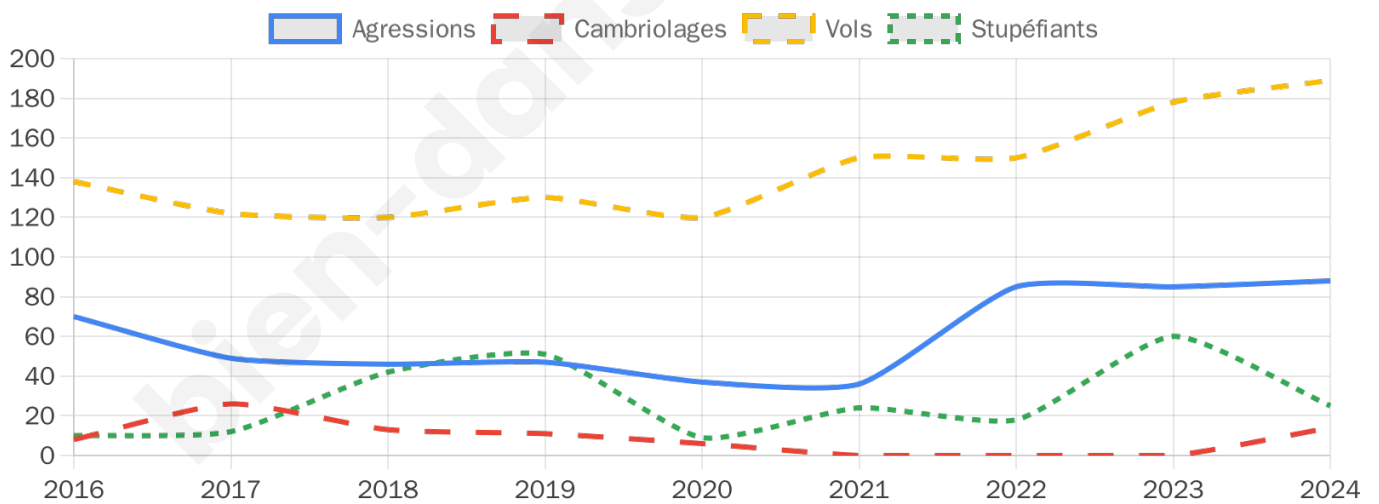
189



Stupéfiants

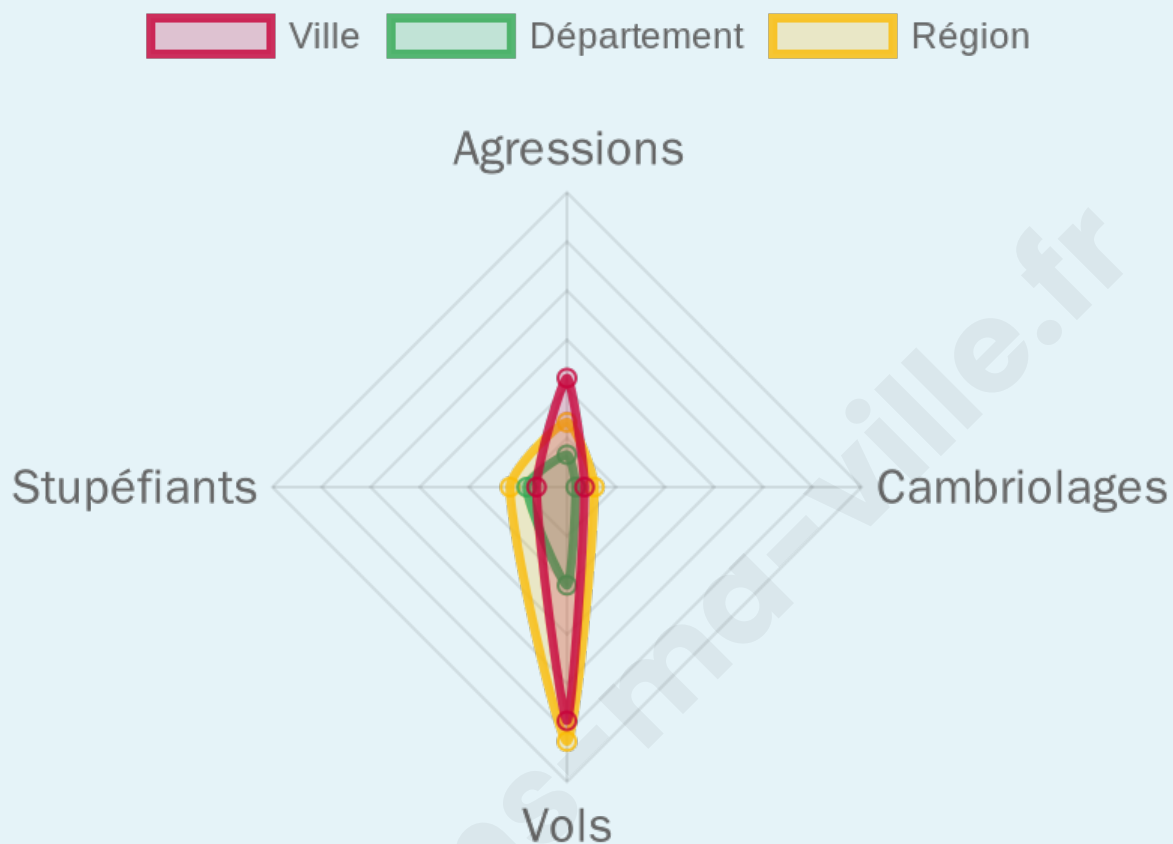
25

Evolution du nombre d'infractions



Pour comparer

(en proportion du nombre d'habitants)



Sources : Bases statistiques communale, départementale et régionale de la délinquance enregistrée par la police et la gendarmerie nationales selon les dernières parutions officielles de 2025 portant sur l'année 2024 ([data.gouv](https://data.gouv.fr)).

Agressions physiques / sexuelles : Violences sexuelles, coups et blessures volontaires intrafamiliaux, coups et blessures volontaires, autres coups, blessures volontaires et vols violents sans arme.

Cambriolages : Cambriolages de logements.

Vols : Vols avec armes, vols d'accessoires sur véhicules, vols dans les véhicules, vols de véhicules, vols sans violence contre des personnes, destructions, dégradations volontaires et escroqueries.

Stupéfiants : Trafic de stupéfiants dont (AFD) et usage de stupéfiants.

Services à la population



Commerce

Hypermarché	X <u>Vabres-l'Abbaye</u> 4km
Supermarché	3
Superette	1
Boulangerie	8
Boucherie	5
Restaurant	13
Garage	16
Station-service	4
Banque	9
La poste	1
Coiffeur	15
Tabac	4
Bars / discothèque	9
Bibliothèque	X <u>Roquefort-sur-Soulzon</u> 8km
Cinéma	2
Vétérinaire	3



Santé

Pharmacie	4
Hôpital	3
Laboratoire d'analyses médicales	1
Etablissement pour handicapé	1
EHPA	3
Médecin	5
Dentiste	4
Chirurgien	1
Dermatologue	X <u>Millau</u> 22km
Anesthésiste	X <u>Pégairolles-de-l'Escalette</u> 39km
Gastro-entérologue	2
Gynécologue	X <u>Millau</u> 21km
Cancérologue	X <u>Castres</u> 63km
Neurologue	X <u>Millau</u> 23km
Ophtalmologue	X <u>Lodève</u> 44km
ORL	X <u>Millau</u> 22km
Cardiologue	X <u>Creissels</u> 20km
Pédiatre	X <u>Millau</u> 22km
Pneumologue	X <u>Bédarieux</u> 44km
Psychologue	X <u>Millau</u> 22km
Radiologue	X <u>Millau</u> 20km
Rhumatologue	1
Sage-femme	1



Éducation

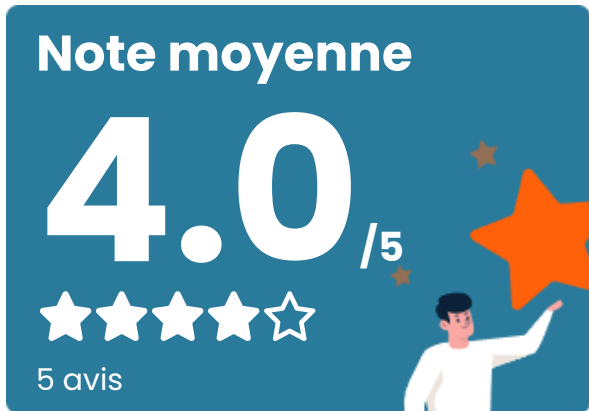
Crèche	1
Ecole maternelle Public	1
Ecole maternelle Privé	X <u>Espalion</u> 63km
Ecole primaire Public	1
Ecole primaire Privé	1
Collège Public	1
Collège Privé	1
Lycée Public	2
Lycée Privé	2

Sources : Base Sirene des entreprises et de leurs établissements selon les dernières parutions officielles de 2025 portant sur l'année 2024 ([data.gouv](https://data.gouv.fr)). Liste, localisation et tarifs des professionnels de santé selon les dernières parutions officielles de 2025 portant sur l'année 2024 ([opendatasoft](https://opendatasoft.com)) et FINISS Extraction du Fichier des établissements selon les dernières parutions officielles de 2025 portant sur l'année 2024 ([data.gouv](https://data.gouv.fr)). Adresse et géolocalisation des établissements d'enseignement du premier et second degrés selon les dernières parutions officielles de 2025 portant sur l'année 2024 ([data.education.gouv](https://data.education.gouv.fr))

Villes autour de Saint-Affrique

Ville	Habitants	Superficie	Pop densité	Pop active	Taux chômage	Revenu moyen	Prix immobilier
Vabres-l'Abbaye (1 avis)	1 205	41 km ²	29 h/km ²	44.7%	3.2%	22 950 €/an	1 055 €/m ²
Saint-Jean-d'Alcapiès	219	8 km ²	27 h/km ²	55.3%	1.8%	23 110 €/an	828 €/m ²
Roquefort-sur-Soulzon (4 avis)	475	17 km ²	28 h/km ²	53.5%	3.2%	23 390 €/an	1 361 €/m ²
Versols-et-Lapeyre	421	28 km ²	15 h/km ²	49.2%	2.1%	22 000 €/an	1 913 €/m ²
Saint-Rome-de-Cernon	963	37 km ²	26 h/km ²	47%	2.6%	22 640 €/an	1 143 €/m ²
Les Costes-Gozon	163	20 km ²	8 h/km ²	46.6%	6.1%	18 970 €/an	1 838 €/m ²
Saint-Jean-et-Saint-Paul	282	37 km ²	8 h/km ²	51.8%	4.6%	23 200 €/an	686 €/m ²
Montlaur	663	41 km ²	16 h/km ²	44%	3.6%	20 940 €/an	420 €/m ²
Saint-Rome-de-Tarn (1 avis)	904	52 km ²	17 h/km ²	42.5%	4.3%	22 710 €/an	1 194 €/m ²
Tournemire	413	8 km ²	52 h/km ²	44.1%	7.7%	19 820 €/an	1 433 €/m ²
Saint-Victor-et-Melvieu	286	17 km ²	17 h/km ²	44.8%	4.5%	20 580 €/an	668 €/m ²
Calmels-et-le-Viala (1 avis)	182	23 km ²	8 h/km ²	53.3%	5.5%	21 860 €/an	1 215 €/m ²
Saint-Félix-de-Sorgues (1 avis)	204	31 km ²	7 h/km ²	39.7%	4.4%	20 080 €/an	610 €/m ²
Viala-du-Tarn	529	38 km ²	14 h/km ²	40.3%	6.4%	19 010 €/an	952 €/m ²
Gissac	98	31 km ²	3 h/km ²	49%	1%	20 850 €/an	1 622 €/m ²

Avis sur la ville de Saint-Affrique



Moyenne par critère



Villes autour de Saint-Affrique

Ville	Note globale	Sécurité	Éducation	Sport Loisir	Environnement	Vie pratique
Vabres-l'Abbaye (1 avis)	1.8	0.0	4.0	4.0	0.0	1.0
Saint-Jean-d'Alcapiès	-	-	-	-	-	-
Roquefort-sur-Soulzon (4 avis)	3.2	2.5	2.8	3.3	5.0	2.3
Versols-et-Lapeyre	-	-	-	-	-	-
Saint-Rome-de-Cernon	-	-	-	-	-	-
Les Costes-Gozon	-	-	-	-	-	-
Saint-Jean-et-Saint-Paul	-	-	-	-	-	-
Montlaur	-	-	-	-	-	-
Saint-Rome-de-Tarn (1 avis)	4.4	5.0	5.0	3.0	5.0	4.0
Tournemire	-	-	-	-	-	-
Saint-Victor-et-Melvieu	-	-	-	-	-	-
Calmels-et-le-Viala (1 avis)	3.8	4.0	3.0	4.0	4.0	4.0
Saint-Félix-de-Sorgues (1 avis)	4.6	5.0	5.0	5.0	5.0	3.0
Viala-du-Tarn	-	-	-	-	-	-
Gissac	-	-	-	-	-	-



Vous aimez votre ville ? Notez-la !

Et faites-nous part de vos remarques constructives



Avec

BIEN dans ma **VILLE** 