



Version web

# Ville de Saint-Adrien

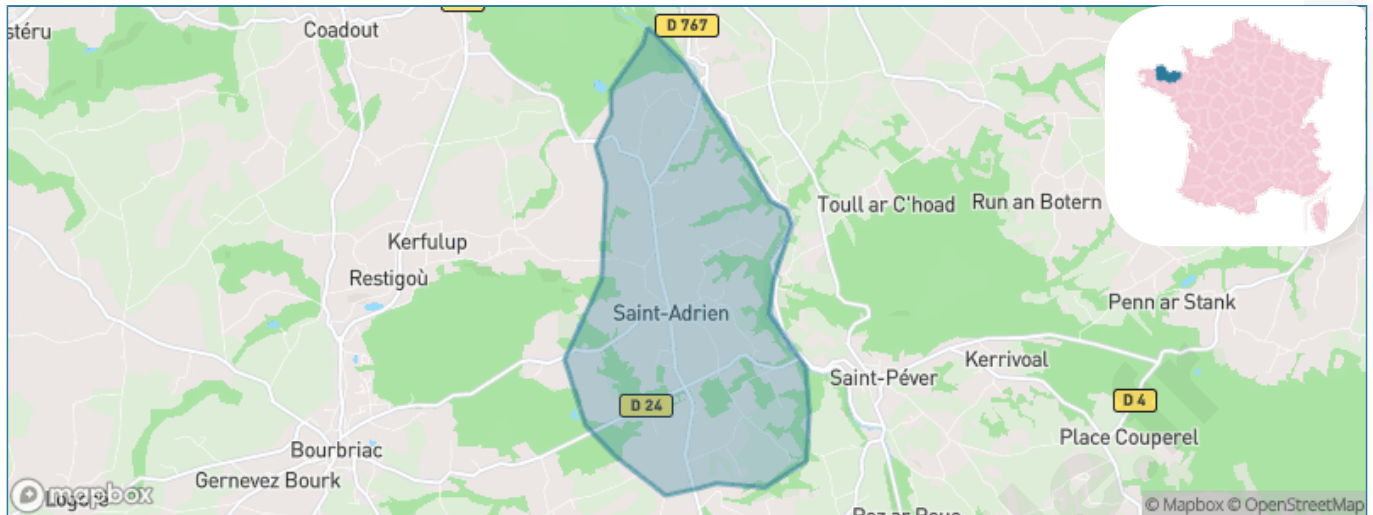
Présenté par

**BIEN** dans  
ma **VILLE** 

# Sommaire

Situation géographique .....	3
Statistiques sur la population .....	4
Evolution du nombre d'habitants .....	4
Tranche d'âge .....	5
0-14 ans .....	5
15-29 ans .....	5
30-44 ans .....	5
45-59 ans .....	5
60-74 ans .....	5
75-89 ans .....	5
90 ans et + .....	5
Activité professionnelle .....	5
Agriculteurs .....	5
Artisans, Commerçants .....	5
Cadres et sup. ....	5
Professions intermédiaires .....	5
Employé .....	5
Ouvrier .....	5
Retraité .....	5
Autres .....	5
Niveau de diplôme .....	6
Sans diplôme ou CEP .....	6
Brevet, BEPC, DNB .....	6
CAP-BEP ou équivalent .....	6
BAC ou équivalent .....	6
BAC+2 .....	6
BAC+3 ou +4 .....	6
BAC+5 ou plus .....	6
Composition des ménages .....	6
Couple sans enfant .....	6
Couple avec enfant(s) .....	6
Famille monoparentale .....	6
Colocation / Autre .....	6
Personnes seules .....	6
Profils électoraux .....	7
Premier tour .....	7
Sécurité .....	8
Evolution du nombre d'infractions .....	8
Pour comparer .....	9
Services à la population .....	10
Commerce .....	10
Éducation .....	10
Villes autour de Saint-Adrien .....	11

# Situation géographique



## i Informations clés

- **Région :** Bretagne
- **Département :** Côtes-d'armor
- **Code postal :** 22390
- **Superficie :** 9 km<sup>2</sup>



**Côtes d'Armor**  
le Département



# Statistiques sur la population



Nombre d'habitants

**376**



Age moyen

**41 ans**



Pop active

**46.3%**



Taux chômage

**4.3%**



Pop densité

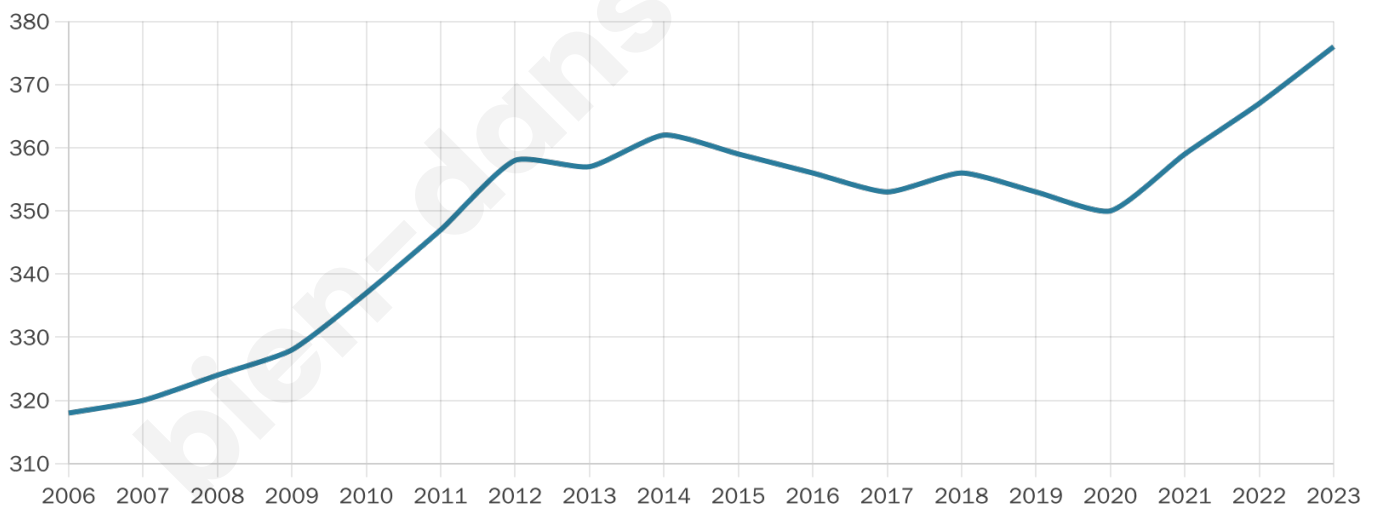
**42 h/km<sup>2</sup>**



Revenu moyen

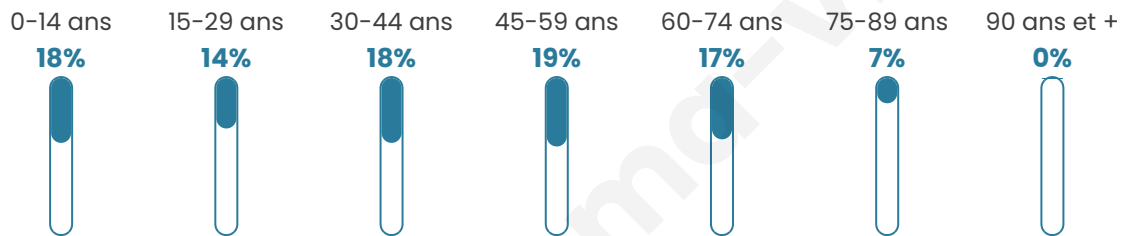
**23 410 €/an**

## Evolution du nombre d'habitants

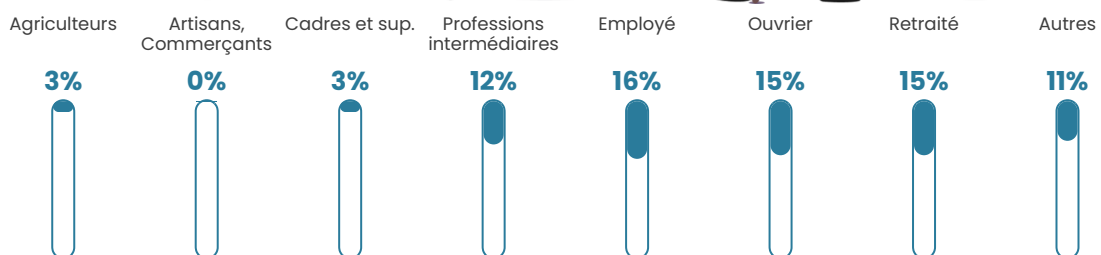


Sources : Institut national de la statistique et des études économiques (insee) selon Les dernières parutions officielles de 2024 portant sur les années 2020, 2021 et 2022.


## Tranche d'âge




## Activité professionnelle



## Niveau de diplôme















## Composition des ménages



# Profils électoraux

## Premier tour

	Marine LE PEN	32.63 %
	Jean-Luc MÉLENCHON	26.69 %
	Emmanuel MACRON	20.76 %
	Jean LASSALLE	8.47 %
	Valérie PÉCRESSE	3.39 %
	Fabien ROUSSEL	2.12 %
	Nicolas DUPONT-AIGNAN	1.69 %
	Anne HIDALGO	1.27 %
	Yannick JADOT	1.27 %
	Éric ZEMMOUR	0.85 %
	Nathalie ARTHAUD	0.42 %
	Philippe POUTOU	0.42 %



### 297 inscrits

Participation : 81.48%

Votes blancs : 0.41%

Votes nuls : 2.07%

## Second tour

	Emmanuel MACRON	48,99 %
	Marine LE PEN	51,01 %

### 298 inscrits

Participation : 77.18%

Votes blancs : 10.87%

Votes nuls : 3.04%

# Sécurité



Agressions physiques / sexuelles

0



Cambriolages

0



Vols / dégradations

0



Stupéfiants

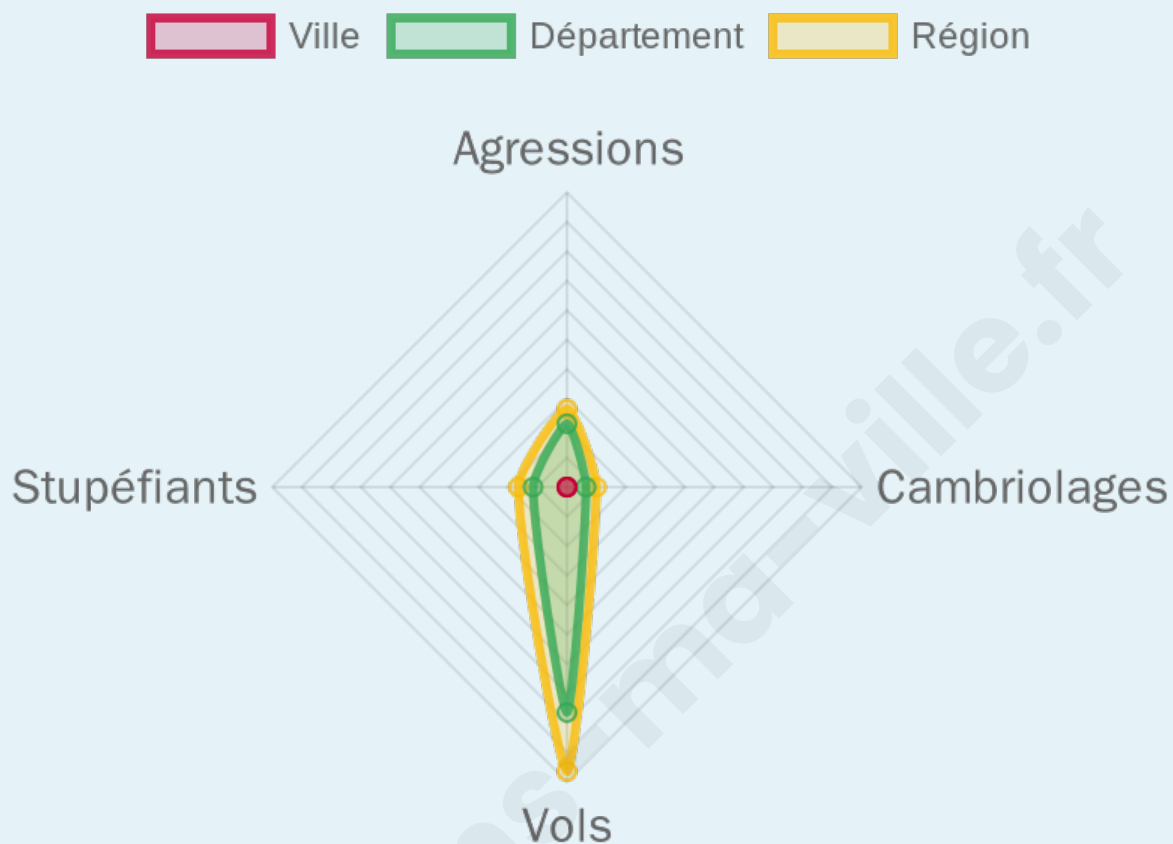
0

## Evolution du nombre d'infractions



## Pour comparer

(en proportion du nombre d'habitants)



Sources : Bases statistiques communale, départementale et régionale de la délinquance enregistrée par la police et la gendarmerie nationales selon les dernières parutions officielles de 2025 portant sur l'année 2024 ([data.gouv](https://data.gouv.fr)).

Agressions physiques / sexuelles : Violences sexuelles, coups et blessures volontaires intrafamiliaux, coups et blessures volontaires, autres coups, blessures volontaires et vols violents sans arme.

Cambriolages : Cambriolages de logements.

Vols : Vols avec armes, vols d'accessoires sur véhicules, vols dans les véhicules, vols de véhicules, vols sans violence contre des personnes, destructions, dégradations volontaires et escroqueries.

Stupéfiants : Trafic de stupéfiants dont (AFD) et usage de stupéfiants.

# Services à la population



## Commerce

Hypermarché	X <a href="#">Guingamp</a> 8km
Supermarché	X <a href="#">Bourbriac</a> 4km
Superette	X <a href="#">Plésidy</a> 4km
Boulangerie	X <a href="#">Plésidy</a> 4km
Boucherie	X <a href="#">Bourbriac</a> 4km
Restaurant	<b>1</b>
Garage	X <a href="#">Saint-Péver</a> 2km
Station-service	X <a href="#">Bourbriac</a> 4km
Banque	X <a href="#">Bourbriac</a> 4km
La poste	X <a href="#">Bourbriac</a> 4km
Coiffeur	X <a href="#">Bourbriac</a> 4km
Tabac	X <a href="#">Guingamp</a> 8km
Bars / discothèque	<b>2</b>
Bibliothèque	X <a href="#">Cohiniac</a> 14km
Cinéma	X <a href="#">Guingamp</a> 9km
Vétérinaire	X <a href="#">Bourbriac</a> 4km



## Santé

Pharmacie	X <a href="#">Bourbriac</a> 4km
Hôpital	X <a href="#">Guingamp</a> 9km
Laboratoire d'analyses médicales	X <a href="#">Guingamp</a> 9km
Etablissement pour handicapé	X <a href="#">Ploumagoar</a> 7km
EHPA	X <a href="#">Bourbriac</a> 4km
Médecin	X <a href="#">Bourbriac</a> 4km
Dentiste	X <a href="#">Ploumagoar</a> 5km
Chirurgien	X <a href="#">Pabu</a> 9km
Dermatologue	X <a href="#">Guingamp</a> 9km
Anesthésiste	X <a href="#">Plérin</a> 26km
Gastro-entérologue	X <a href="#">Pabu</a> 9km
Gynécologue	X <a href="#">Pabu</a> 10km
Cancérologue	X <a href="#">Plérin</a> 26km
Neurologue	X <a href="#">Saint-Brieuc</a> 27km
Ophthalmologue	X <a href="#">Plérin</a> 26km
ORL	X <a href="#">Pabu</a> 10km
Cardiologue	X <a href="#">Péder nec</a> 16km
Pédiatre	X <a href="#">Plérin</a> 26km
Pneumologue	X <a href="#">Guingamp</a> 9km
Psychologue	X <a href="#">Binic-Étables-sur-Mer</a> 26km
Radiologue	X <a href="#">Guingamp</a> 9km
Rhumatologue	X <a href="#">Péder nec</a> 16km
Sage-femme	X <a href="#">Ploumagoar</a> 7km



## Éducation

Crèche	X <a href="#">Bourbriac</a> 4km
Ecole maternelle Public	<b>1</b>
Ecole maternelle Privé	X <a href="#">Saint-Pol-de-Léon</a> 67km
Ecole primaire Public	X <a href="#">Saint-Péver</a> 2km
Ecole primaire Privé	X <a href="#">Plésidy</a> 4km
Collège Public	X <a href="#">Bourbriac</a> 4km
Collège Privé	X <a href="#">Plésidy</a> 4km
Lycée Public	X <a href="#">Guingamp</a> 8km
Lycée Privé	X <a href="#">Guingamp</a> 9km

Sources : Base Sirene des entreprises et de leurs établissements selon les dernières parutions officielles de 2025 portant sur l'année 2024 ([data.gouv](#)). Liste, localisation et tarifs des professionnels de santé selon les dernières parutions officielles de 2025 portant sur l'année 2024 ([opendatasoft](#)) et FINISS Extraction du Fichier des établissements selon les dernières parutions officielles de 2025 portant sur l'année 2024 ([data.gouv](#)). Adresse et géolocalisation des établissements d'enseignement du premier et second degrés selon les dernières parutions officielles de 2025 portant sur l'année 2024 ([data.education.gouv](#))

## Villes autour de Saint-Adrien

Ville	Habitants	Superficie	Pop densité	Pop active	Taux chômage	Revenu moyen	Prix immobilier
Saint-Péver (1 avis)	397	13 km <sup>2</sup>	31 h/km <sup>2</sup>	47.4%	4.5%	21 360 €/an	1 135 €/m <sup>2</sup>
Bourbriac	2 145	71 km <sup>2</sup>	30 h/km <sup>2</sup>	40.8%	4.3%	21 300 €/an	1 270 €/m <sup>2</sup>
Plésidy (2 avis)	563	25 km <sup>2</sup>	23 h/km <sup>2</sup>	45.1%	5.5%	19 400 €/an	956 €/m <sup>2</sup>
Coadout	532	9 km <sup>2</sup>	59 h/km <sup>2</sup>	47.2%	3.9%	21 430 €/an	728 €/m <sup>2</sup>
Saint-Fiacre	210	9 km <sup>2</sup>	23 h/km <sup>2</sup>	42.4%	5.2%	21 870 €/an	899 €/m <sup>2</sup>
Ploumagoar (4 avis)	5 414	32 km <sup>2</sup>	169 h/km <sup>2</sup>	43.7%	3.4%	22 590 €/an	1 208 €/m <sup>2</sup>
Senven-Léhart	235	12 km <sup>2</sup>	20 h/km <sup>2</sup>	43.8%	5.5%	21 100 €/an	785 €/m <sup>2</sup>
Guingamp (27 avis)	7 111	3 km <sup>2</sup>	2 370 h/km <sup>2</sup>	41.7%	8.9%	18 300 €/an	1 185 €/m <sup>2</sup>
Moustéru (1 avis)	645	14 km <sup>2</sup>	46 h/km <sup>2</sup>	44.2%	3.7%	22 680 €/an	827 €/m <sup>2</sup>
Lanrodec (1 avis)	1 387	31 km <sup>2</sup>	45 h/km <sup>2</sup>	51.8%	8.3%	22 630 €/an	888 €/m <sup>2</sup>
Saint-Connan (1 avis)	303	13 km <sup>2</sup>	23 h/km <sup>2</sup>	40.6%	5.3%	17 840 €/an	1 179 €/m <sup>2</sup>
Saint-Agathon (1 avis)	2 169	14 km <sup>2</sup>	155 h/km <sup>2</sup>	42.5%	3.4%	23 560 €/an	1 388 €/m <sup>2</sup>
Grâces (1 avis)	2 601	14 km <sup>2</sup>	186 h/km <sup>2</sup>	37%	2.5%	23 070 €/an	1 293 €/m <sup>2</sup>
Kerpert	268	21 km <sup>2</sup>	13 h/km <sup>2</sup>	35.4%	6%	19 180 €/an	403 €/m <sup>2</sup>
Pabu (1 avis)	2 771	7 km <sup>2</sup>	396 h/km <sup>2</sup>	34.9%	3.3%	23 390 €/an	1 348 €/m <sup>2</sup>

bien-dans-ma-ville.fr



# **Vous aimez votre ville ? Notez-la !**

Et faites-nous part de vos remarques constructives



Avec

**BIEN** dans ma **VILLE** 