



Version web

Ville de Saconin-et-Breuil

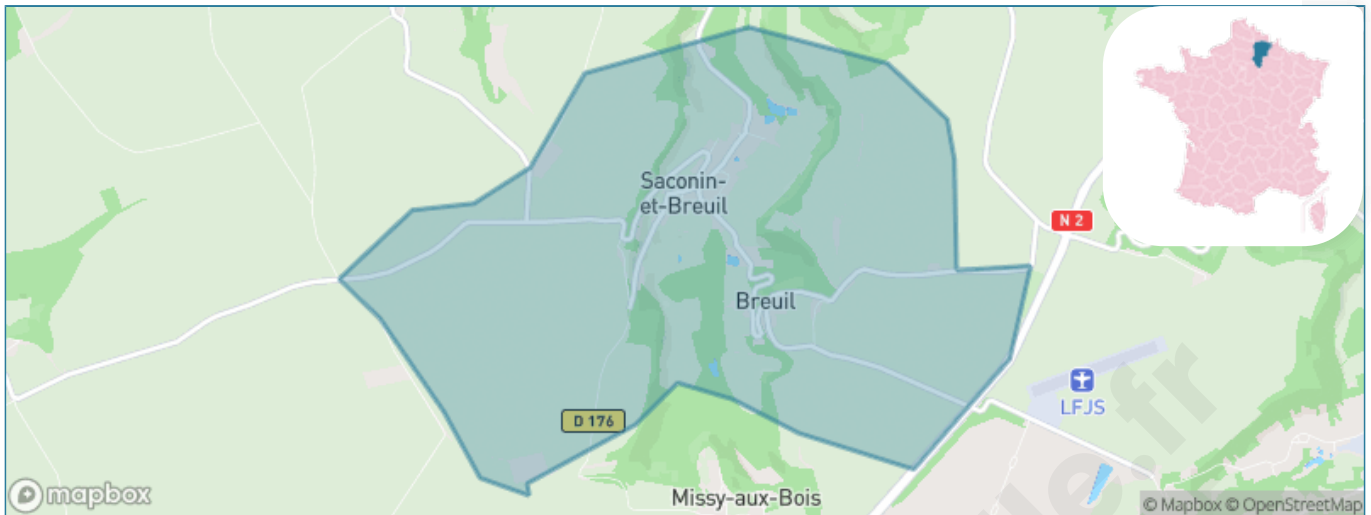
Présenté par

BIEN dans
ma **VILLE** 

Sommaire

Situation géographique	3
Statistiques sur la population	4
Evolution du nombre d'habitants	4
Tranche d'âge	5
0-14 ans	5
15-29 ans	5
30-44 ans	5
45-59 ans	5
60-74 ans	5
75-89 ans	5
90 ans et +	5
Activité professionnelle	5
Agriculteurs	5
Artisans, Commerçants	5
Cadres et sup.	5
Professions intermédiaires	5
Employé	5
Ouvrier	5
Retraité	5
Autres	5
Niveau de diplôme	6
Sans diplôme ou CEP	6
Brevet, BEPC, DNB	6
CAP-BEP ou équivalent	6
BAC ou équivalent	6
BAC+2	6
BAC+3 ou +4	6
BAC+5 ou plus	6
Composition des ménages	6
Couple sans enfant	6
Couple avec enfant(s)	6
Famille monoparentale	6
Colocation / Autre	6
Personnes seules	6
Profil électoraux	7
Premier tour	7
Sécurité	8
Evolution du nombre d'infractions	8
Pour comparer	9
Services à la population	10
Commerce	10
Éducation	10
Villes autour de Saconin-et-Breuil	12

Situation géographique



i Informations clés

- **Région** : Hauts-de-France
- **Département** : Aisne
- **Code postal** : 02200
- **Superficie** : 8 km²



Statistiques sur la population



Nombre d'habitants

202



Age moyen

44 ans



Pop active

46%



Taux chômage

11%



Pop densité

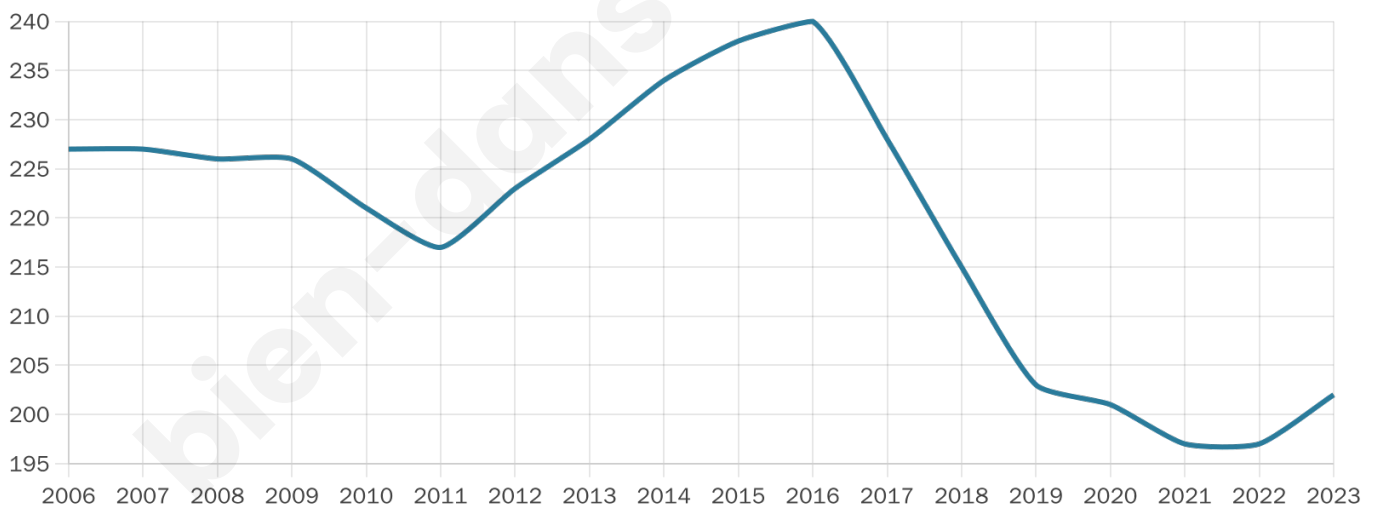
25 h/km²



Revenu moyen

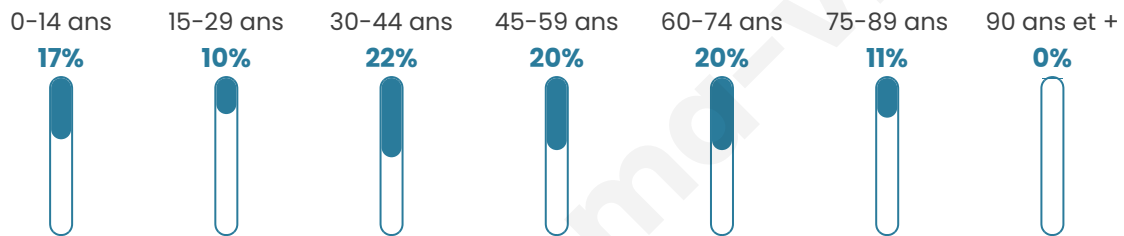
26 620 €/an

Evolution du nombre d'habitants

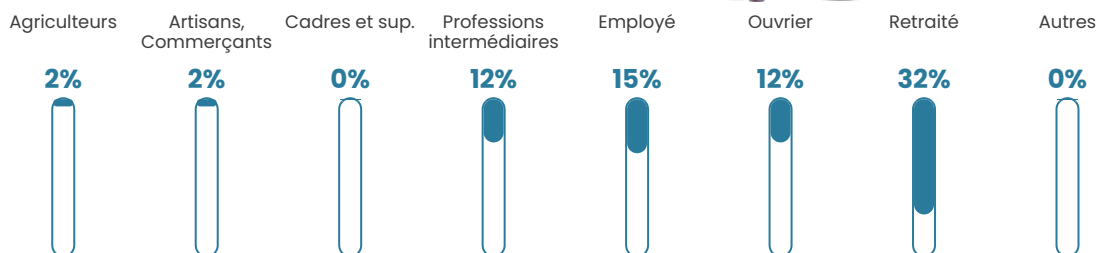


Sources : Institut national de la statistique et des études économiques (insee) selon Les dernières parutions officielles de 2024 portant sur les années 2020, 2021 et 2022.


Tranche d'âge




Activité professionnelle



Niveau de diplôme















Composition des ménages



Profils électoraux

Premier tour

	Marine LE PEN	42.34 %
	Jean-Luc MÉLENCHON	17.52 %
	Emmanuel MACRON	15.33 %
	Éric ZEMMOUR	10.95 %
	Valérie PÉCRESE	5.11 %
	Yannick JADOT	3.65 %
	Fabien ROUSSEL	2.19 %
	Nathalie ARTHAUD	1.46 %
	Jean LASSALLE	1.46 %
	Anne HIDALGO	0.00 %
	Philippe POUTOU	0.00 %
	Nicolas DUPONT- AIGNAN	0.00 %



167 inscrits

Participation : 83.23%

Votes blancs : 0.72%

Votes nuls : 0.72%

Second tour

	Emmanuel MACRON	36,92 %
	Marine LE PEN	63,08 %

167 inscrits

Participation : 84.43%

Votes blancs : 7.8%

Votes nuls : 0%

Sécurité



Agressions physiques / sexuelles

0



Cambriolages

0



Vols / dégradations

0



Stupéfiants

0

Evolution du nombre d'infractions



Pour comparer

(en proportion du nombre d'habitants)



Sources : Bases statistiques communale, départementale et régionale de la délinquance enregistrée par la police et la gendarmerie nationales selon les dernières parutions officielles de 2025 portant sur l'année 2024 ([data.gouv](https://data.gouv.fr)).

Agressions physiques / sexuelles : Violences sexuelles, coups et blessures volontaires intrafamiliaux, coups et blessures volontaires, autres coups, blessures volontaires et vols violents sans arme.

Cambriolages : Cambriolages de logements.

Vols : Vols avec armes, vols d'accessoires sur véhicules, vols dans les véhicules, vols de véhicules, vols sans violence contre des personnes, destructions, dégradations volontaires et escroqueries.

Stupéfiants : Trafic de stupéfiants dont (AFD) et usage de stupéfiants.

Services à la population



Commerce

Hypermarché	X <u>Soissons</u> 5km
Supermarché	X <u>Mercin-et-Vaux</u> 3km
Superette	X <u>Soissons</u> 4km
Boulangerie	X <u>Pommiers</u> 3km
Boucherie	X <u>Soissons</u> 5km
Restaurant	X <u>Pommiers</u> 3km
Garage	1
Station-service	X <u>Mercin-et-Vaux</u> 3km
Banque	X <u>Soissons</u> 5km
La poste	X <u>Mercin-et-Vaux</u> 2km
Coiffeur	X <u>Soissons</u> 4km
Tabac	X <u>Soissons</u> 4km
Bars / discothèque	X <u>Mercin-et-Vaux</u> 3km
Bibliothèque	X <u>Soissons</u> 4km
Cinéma	X <u>Soissons</u> 6km
Vétérinaire	X <u>Mercin-et-Vaux</u> 2km



Santé

Pharmacie	X <u>Soissons</u> 4km
Hôpital	X <u>Soissons</u> 6km
Laboratoire d'analyses médicales	X <u>Soissons</u> 6km
Etablissement pour handicapé	X <u>Soissons</u> 5km
EHPA	X <u>Soissons</u> 5km
Médecin	X <u>Mercin-et-Vaux</u> 2km
Dentiste	X <u>Soissons</u> 5km
Chirurgien	X <u>Soissons</u> 5km
Dermatologue	X <u>Soissons</u> 5km
Anesthésiste	X <u>Soissons</u> 5km
Gastro-entérologue	X <u>Soissons</u> 6km
Gynécologue	X <u>Soissons</u> 5km
Cancérologue	X <u>Chauny</u> 28km
Neurologue	X <u>Soissons</u> 6km
Ophthalmologue	X <u>Soissons</u> 5km
ORL	X <u>Soissons</u> 6km
Cardiologue	X <u>Soissons</u> 5km
Pédiatre	X <u>Belleu</u> 6km
Pneumologue	X <u>Soissons</u> 5km
Psychologue	X <u>Soissons</u> 4km
Radiologue	X <u>Soissons</u> 5km
Rhumatologue	X <u>Soissons</u> 5km
Sage-femme	X <u>Soissons</u> 5km



Éducation

Crèche	X <u>Soissons</u> 5km
Ecole maternelle Public	X <u>Soissons</u> 4km
Ecole maternelle Privé	X <u>Soissons</u> 6km
Ecole primaire Public	X <u>Pernant</u> 2km
Ecole primaire Privé	X <u>Soissons</u> 5km
Collège Public	X <u>Soissons</u> 4km
Collège Privé	X <u>Soissons</u> 5km
Lycée Public	X <u>Soissons</u> 4km
Lycée Privé	X <u>Soissons</u> 5km

Sources : Base Sirene des entreprises et de leurs établissements selon les dernières parutions officielles de 2025 portant sur l'année 2024 ([data.gouv](https://data.gouv.fr)). Liste, localisation et tarifs des professionnels de santé selon les dernières parutions officielles de 2025 portant sur l'année 2024 ([opendatasoft](https://opendatasoft.com)) et FINESS Extraction du Fichier des établissements selon les dernières parutions officielles de 2025 portant sur l'année 2024 ([data.gouv](https://data.gouv.fr)). Adresse et géolocalisation des établissements d'enseignement du premier et second degrés selon les

bien-dans-ma-ville.fr

Villes autour de Saconin-et-Breuil

Ville	Habitants	Superficie	Pop densité	Pop active	Taux chômage	Revenu moyen	Prix immobilier
Pernant	682	9 km ²	76 h/km ²	47.2%	4.7%	25 440 €/an	1 656 €/m ²
Mercin-et-Vaux	935	7 km ²	134 h/km ²	48.1%	3.9%	25 170 €/an	1 660 €/m ²
Vauxbuin	763	5 km ²	153 h/km ²	42.1%	3.9%	24 970 €/an	1 611 €/m ²
Missy-aux-Bois	100	3 km ²	33 h/km ²	50%	6%	30 210 €/an	1 364 €/m ²
Pommiers	726	6 km ²	121 h/km ²	44.8%	5%	24 070 €/an	1 661 €/m ²
Osly-Courtil	325	5 km ²	65 h/km ²	48.3%	4.9%	23 670 €/an	1 280 €/m ²
Dommiers	287	7 km ²	41 h/km ²	52.3%	4.2%	23 120 €/an	1 605 €/m ²
Ambleny	1 205	17 km ²	71 h/km ²	48.6%	4.6%	24 380 €/an	1 373 €/m ²
Courmelles (6 avis)	1 808	6 km ²	301 h/km ²	46.7%	3.5%	22 730 €/an	1 618 €/m ²
Cutry	126	4 km ²	32 h/km ²	52.4%	7.9%	24 460 €/an	1 774 €/m ²
Pasly	1 100	3 km ²	367 h/km ²	39.8%	3.5%	25 110 €/an	1 621 €/m ²
Ploisy (1 avis)	100	2 km ²	50 h/km ²	46%	6%	NC	1 390 €/m ²
Cuisy-en-Almont	361	9 km ²	40 h/km ²	49.9%	3.9%	24 260 €/an	1 527 €/m ²
Vauxrezis	323	6 km ²	54 h/km ²	42.4%	4.6%	25 570 €/an	1 975 €/m ²
Chaudun (1 avis)	238	8 km ²	30 h/km ²	58.4%	7.1%	24 190 €/an	1 069 €/m ²

bien-dans-ma-ville.fr



Vous aimez votre ville ? Notez-la !

Et faites-nous part de vos remarques constructives



Avec

BIEN dans ma **VILLE** 