



Version web

Ville de Sachin

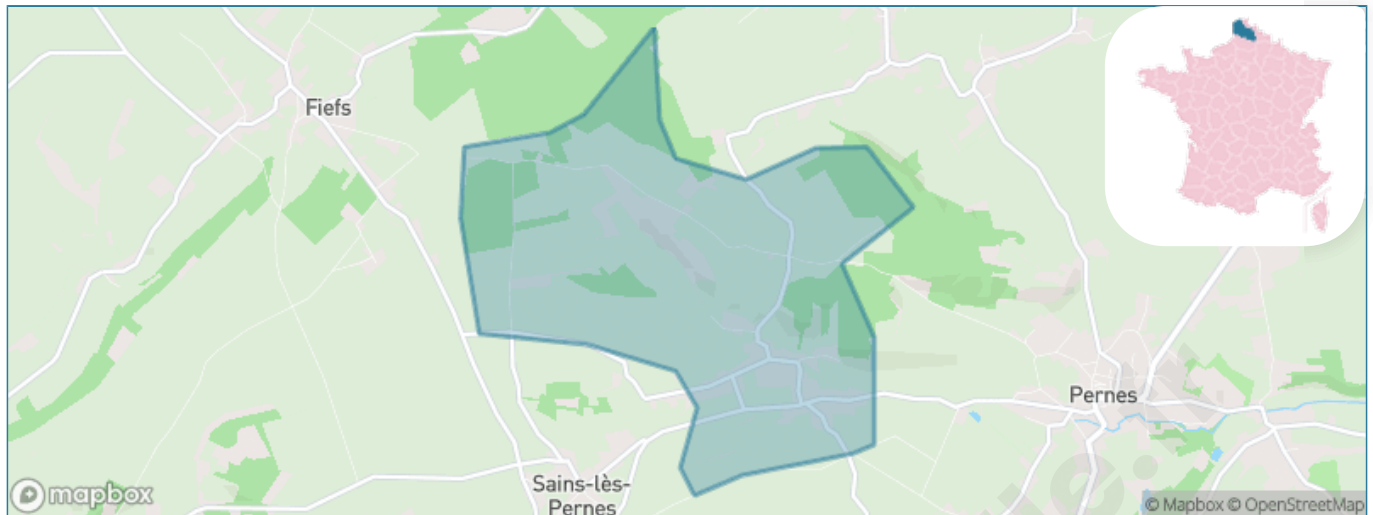
Présenté par

BIEN dans
ma **VILLE** 

Sommaire

Situation géographique	3
Statistiques sur la population	4
Evolution du nombre d'habitants	4
Tranche d'âge	5
0-14 ans	5
15-29 ans	5
30-44 ans	5
45-59 ans	5
60-74 ans	5
75-89 ans	5
90 ans et +	5
Activité professionnelle	5
Agriculteurs	5
Artisans, Commerçants	5
Cadres et sup.	5
Professions intermédiaires	5
Employé	5
Ouvrier	5
Retraité	5
Autres	5
Niveau de diplôme	6
Sans diplôme ou CEP	6
Brevet, BEPC, DNB	6
CAP-BEP ou équivalent	6
BAC ou équivalent	6
BAC+2	6
BAC+3 ou +4	6
BAC+5 ou plus	6
Composition des ménages	6
Couple sans enfant	6
Couple avec enfant(s)	6
Famille monoparentale	6
Colocation / Autre	6
Personnes seules	6
Profils électoraux	7
Premier tour	7
Sécurité	8
Evolution du nombre d'infractions	8
Pour comparer	9
Services à la population	10
Commerce	10
Éducation	10
Villes autour de Sachin	11

Situation géographique



i Informations clés

- **Région** : Hauts-de-France
- **Département** : Pas-de-Calais
- **Code postal** : 62550
- **Superficie** : 5 km²



Statistiques sur la population



Nombre d'habitants

323



Age moyen

40 ans



Pop active

44.3%



Taux chômage

5.9%



Pop densité

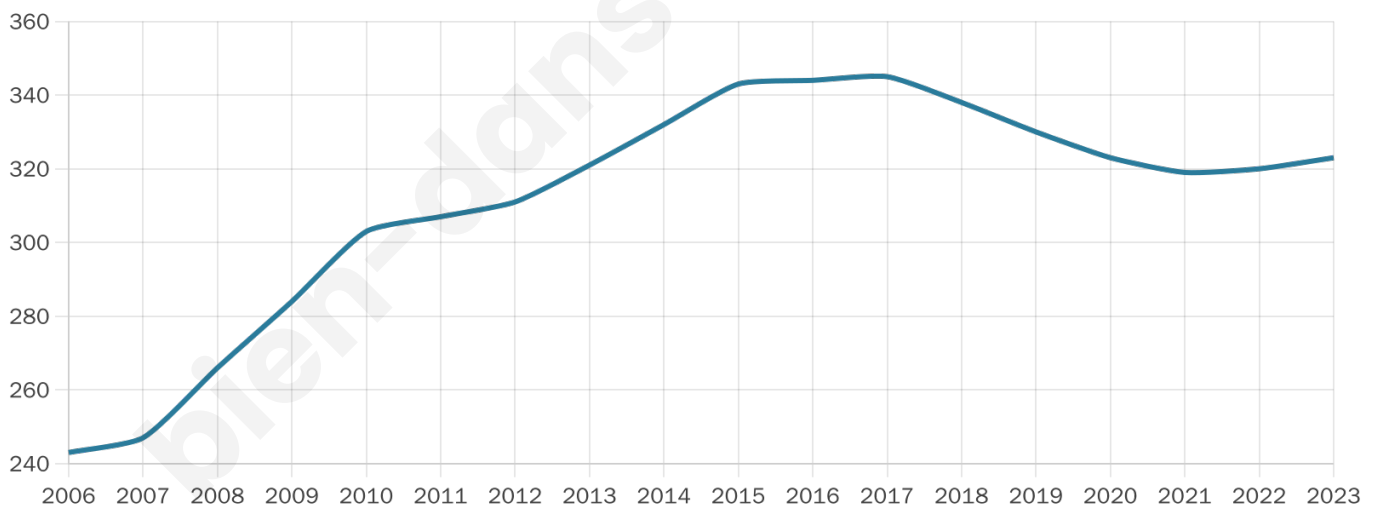
65 h/km²



Revenu moyen

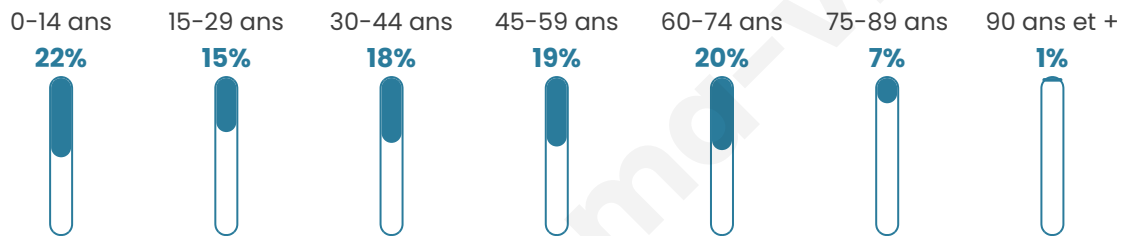
23 770 €/an

Evolution du nombre d'habitants

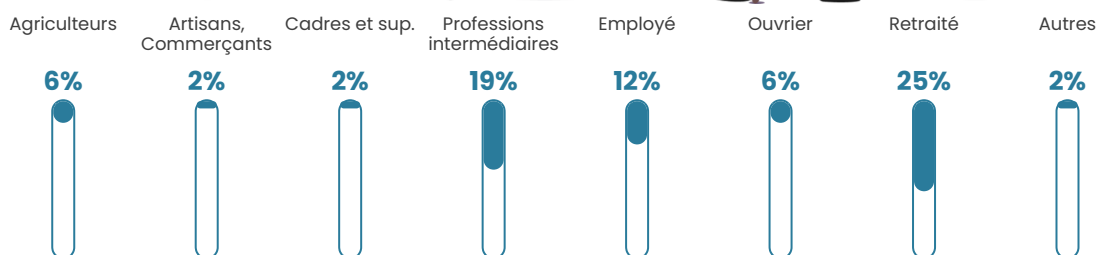


Sources : Institut national de la statistique et des études économiques (insee) selon Les dernières parutions officielles de 2024 portant sur les années 2020, 2021 et 2022.

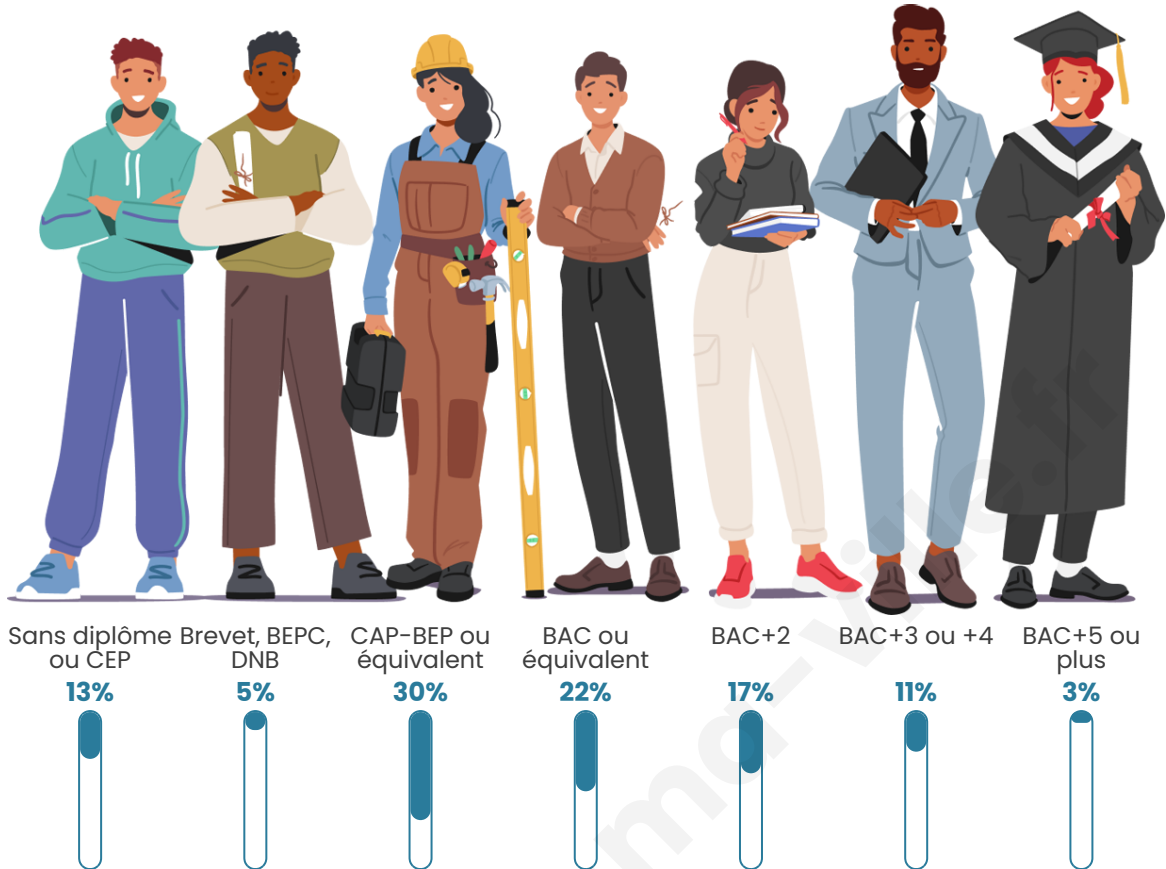
Tranche d'âge




Activité professionnelle



Niveau de diplôme















Composition des ménages



Profils électoraux

Premier tour

	Marine LE PEN	40.27 %
	Emmanuel MACRON	23.08 %
	Jean-Luc MÉLENCHON	12.22 %
	Éric ZEMMOUR	9.50 %
	Fabien ROUSSEL	4.07 %
	Jean LASSALLE	3.17 %
	Nicolas DUPONT-AIGNAN	2.26 %
	Valérie PÉCRESSÉ	1.81 %
	Yannick JADOT	1.36 %
	Nathalie ARTHAUD	0.90 %
	Anne HIDALGO	0.90 %
	Philippe POUTOU	0.45 %



249 inscrits

Participation : 90.36%

Votes blancs : 1.33%

Votes nuls : 0.44%

Second tour

	Emmanuel MACRON	42,56 %
	Marine LE PEN	57,44 %

248 inscrits

Participation : 87.1%

Votes blancs : 6.48%

Votes nuls : 3.24%

Sécurité



Agressions physiques / sexuelles

0



Cambriolages

0



Vols / dégradations

0



Stupéfiants

0

Evolution du nombre d'infractions



Pour comparer

(en proportion du nombre d'habitants)



Sources : Bases statistiques communale, départementale et régionale de la délinquance enregistrée par la police et la gendarmerie nationales selon les dernières parutions officielles de 2025 portant sur l'année 2024 ([data.gouv](https://data.gouv.fr)).

Agressions physiques / sexuelles : Violences sexuelles, coups et blessures volontaires intrafamiliaux, coups et blessures volontaires, autres coups, blessures volontaires et vols violents sans arme.

Cambriolages : Cambriolages de logements.

Vols : Vols avec armes, vols d'accessoires sur véhicules, vols dans les véhicules, vols de véhicules, vols sans violence contre des personnes, destructions, dégradations volontaires et escroqueries.

Stupéfiants : Trafic de stupéfiants dont (AFD) et usage de stupéfiants.

Services à la population



Commerce

Hypermarché	X <u>Marles-les-Mines</u> 9km
Supermarché	X <u>Pernes</u> 1km
Superette	X <u>Pernes</u> 2km
Boulangerie	X <u>Pernes</u> 2km
Boucherie	X <u>Pernes</u> 2km
Restaurant	1
Garage	X <u>Pernes</u> 1km
Station-service	X <u>Pernes</u> 2km
Banque	X <u>Pernes</u> 2km
La poste	X <u>Floringhem</u> 3km
Coiffeur	X <u>Pernes</u> 2km
Tabac	X <u>Auchel</u> 7km
Bars / discothèque	X <u>Pernes</u> 2km
Bibliothèque	X <u>Lillers</u> 11km
Cinéma	X <u>Bruay-la-Buissière</u> 12km
Vétérinaire	X <u>Pernes</u> 2km



Santé

Pharmacie	X <u>Pernes</u> 2km
Hôpital	X <u>Bruay-la-Buissière</u> 12km
Laboratoire d'analyses médicales	X <u>Auchel</u> 6km
Etablissement pour handicapé	X <u>Calonne-Ricouart</u> 7km
EHPA	X <u>Pernes</u> 2km
Médecin	X <u>Pernes</u> 2km
Dentiste	X <u>Cauchy-à-la-Tour</u> 5km
Chirurgien	X <u>Bruay-la-Buissière</u> 11km
Dermatologue	X <u>Bruay-la-Buissière</u> 13km
Anesthésiste	X <u>Barlin</u> 17km
Gastro-entérologue	X <u>Saint-Pol-sur-Ternoise</u> 11km
Gynécologue	X <u>Bruay-la-Buissière</u> 11km
Cancérologue	X <u>Lens</u> 31km
Neurologue	X <u>Béthune</u> 18km
Ophtalmologue	X <u>Bruay-la-Buissière</u> 13km
ORL	X <u>Saint-Pol-sur-Ternoise</u> 11km
Cardiologue	X <u>Saint-Pol-sur-Ternoise</u> 11km
Pédiatre	X <u>Merville</u> 25km
Pneumologue	X <u>Béthune</u> 18km
Psychologue	X <u>Bomy</u> 16km
Radiologue	X <u>Saint-Pol-sur-Ternoise</u> 11km
Rhumatologue	X <u>Bruay-la-Buissière</u> 11km
Sage-femme	X <u>Camblain-Châtelain</u> 6km



Éducation

Crèche	X <u>Camblain-Châtelain</u> 5km
Ecole maternelle Public	X <u>Bours</u> 4km
Ecole maternelle Privé	X <u>Genech</u> 59km
Ecole primaire Public	1
Ecole primaire Privé	X <u>Pernes</u> 2km
Collège Public	X <u>Pernes</u> 2km
Collège Privé	X <u>Saint-Pol-sur-Ternoise</u> 12km
Lycée Public	X <u>Auchel</u> 6km
Lycée Privé	X <u>Bruay-la-Buissière</u> 12km

Sources : Base Sirene des entreprises et de leurs établissements selon les dernières parutions officielles de 2025 portant sur l'année 2024 ([data.gouv](https://data.gouv.fr)). Liste, localisation et tarifs des professionnels de santé selon les dernières parutions officielles de 2025 portant sur l'année 2024 ([opendatasoft](https://opendatasoft.com)) et FINISS Extraction du Fichier des établissements selon les dernières parutions officielles de 2025 portant sur l'année 2024 ([data.gouv](https://data.gouv.fr)). Adresse et géolocalisation des établissements d'enseignement du premier et second degrés selon les dernières parutions officielles de 2025 portant sur l'année 2024 ([data.education.gouv](https://data.education.gouv.fr))

Villes autour de Sachin

Ville	Habitants	Superficie	Pop densité	Pop active	Taux chômage	Revenu moyen	Prix immobilier
Pressy	298	4 km ²	75 h/km ²	44%	4%	22 990 €/an	1 090 €/m ²
Sains-lès-Pernes	294	4 km ²	74 h/km ²	45.6%	6.8%	22 540 €/an	775 €/m ²
Pernes	1 574	4 km ²	394 h/km ²	42.3%	6.5%	20 160 €/an	1 198 €/m ²
Tangry	265	4 km ²	66 h/km ²	53.6%	3%	24 010 €/an	762 €/m ²
Marest	279	3 km ²	93 h/km ²	52.3%	6.1%	24 350 €/an	1 189 €/m ²
Bailleul-lès-Pernes	408	3 km ²	136 h/km ²	45.6%	3.7%	23 080 €/an	1 388 €/m ²
Nédonchel	357	3 km ²	119 h/km ²	23.2%	1.7%	21 640 €/an	1 190 €/m ²
Aumerval	189	3 km ²	63 h/km ²	47.6%	3.2%	21 100 €/an	1 236 €/m ²
Floringhem (2 avis)	877	4 km ²	219 h/km ²	44%	4.4%	22 310 €/an	1 384 €/m ²
Bours	582	11 km ²	53 h/km ²	47.8%	3.3%	22 030 €/an	1 280 €/m ²
Ferfay	861	3 km ²	287 h/km ²	46.6%	5.7%	20 620 €/an	1 217 €/m ²
Fiefs	354	11 km ²	32 h/km ²	46%	3.4%	19 300 €/an	1 350 €/m ²
Cauchy-à-la-Tour (3 avis)	2 593	3 km ²	864 h/km ²	45.7%	8.1%	19 580 €/an	1 299 €/m ²
Hestrus	215	7 km ²	31 h/km ²	45.1%	4.2%	20 710 €/an	812 €/m ²
Nédon	158	4 km ²	40 h/km ²	50.6%	5.1%	22 430 €/an	1 851 €/m ²

bien-dans-ma-ville.fr



Vous aimez votre ville ? Notez-la !

Et faites-nous part de vos remarques constructives



Avec

BIEN dans ma **VILLE** 