



Version web

# Ville de Sabonnères

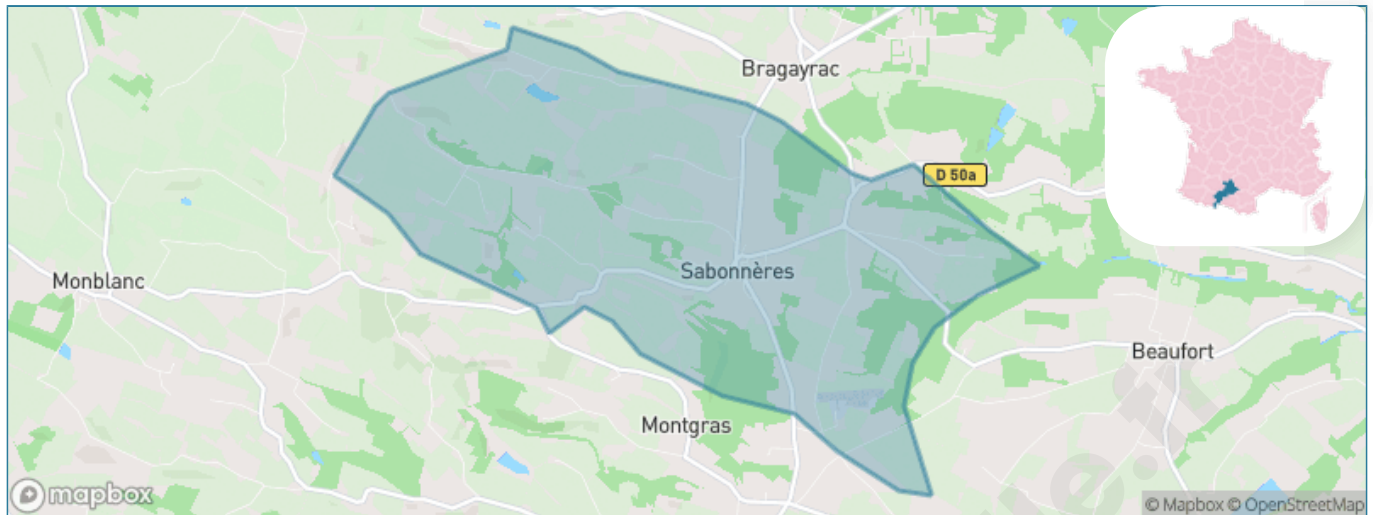
Présenté par

**BIEN** dans  
ma **VILLE** 

# Sommaire

Situation géographique .....	3
Statistiques sur la population .....	4
Evolution du nombre d'habitants .....	4
Tranche d'âge .....	5
0-14 ans .....	5
15-29 ans .....	5
30-44 ans .....	5
45-59 ans .....	5
60-74 ans .....	5
75-89 ans .....	5
90 ans et + .....	5
Activité professionnelle .....	5
Agriculteurs .....	5
Artisans, Commerçants .....	5
Cadres et sup. ....	5
Professions intermédiaires .....	5
Employé .....	5
Ouvrier .....	5
Retraité .....	5
Autres .....	5
Niveau de diplôme .....	6
Sans diplôme ou CEP .....	6
Brevet, BEPC, DNB .....	6
CAP-BEP ou équivalent .....	6
BAC ou équivalent .....	6
BAC+2 .....	6
BAC+3 ou +4 .....	6
BAC+5 ou plus .....	6
Composition des ménages .....	6
Couple sans enfant .....	6
Couple avec enfant(s) .....	6
Famille monoparentale .....	6
Colocation / Autre .....	6
Personnes seules .....	6
Profils électoraux .....	7
Premier tour .....	7
Sécurité .....	8
Evolution du nombre d'infractions .....	8
Pour comparer .....	9
Services à la population .....	10
Commerce .....	10
Éducation .....	10
Villes autour de Sabonnères .....	11

# Situation géographique



## i Informations clés

- **Région** : Occitanie
- **Département** : Haute-Garonne
- **Code postal** : 31370
- **Superficie** : 12 km<sup>2</sup>



# Statistiques sur la population



Nombre d'habitants

**332**



Age moyen

**43 ans**



Pop active

**53.3%**



Taux chômage

**4.5%**



Pop densité

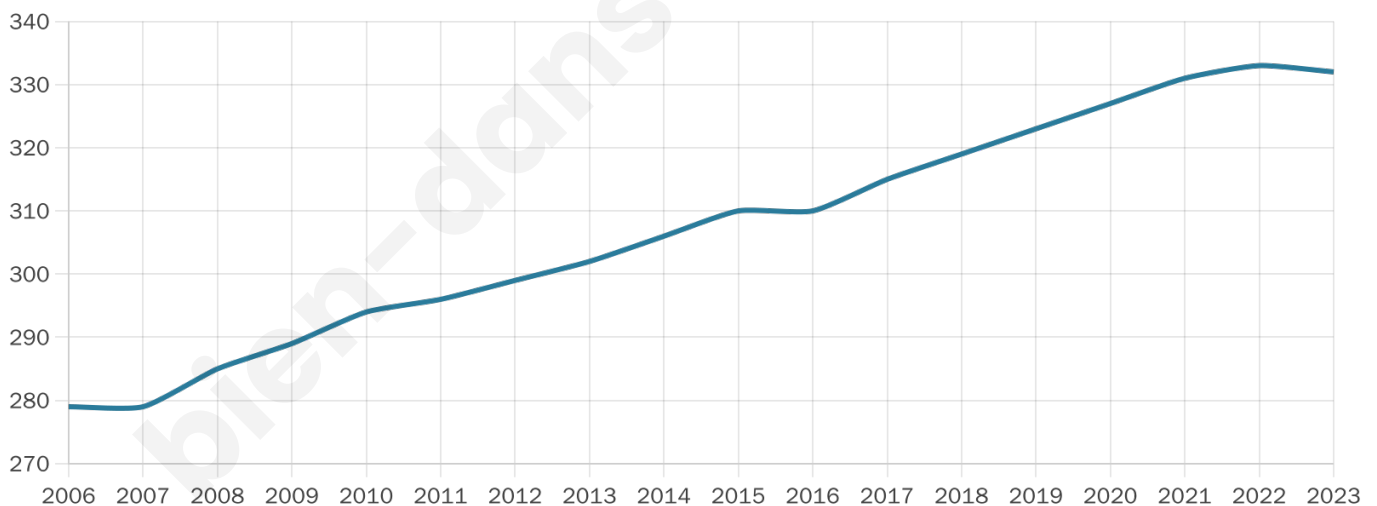
**28 h/km<sup>2</sup>**



Revenu moyen

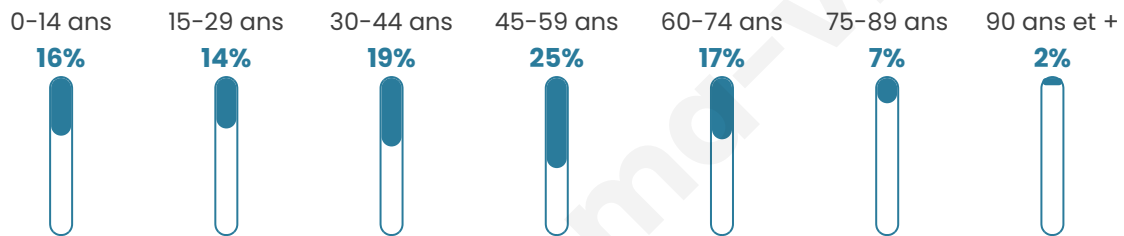
**22 830 €/an**

## Evolution du nombre d'habitants

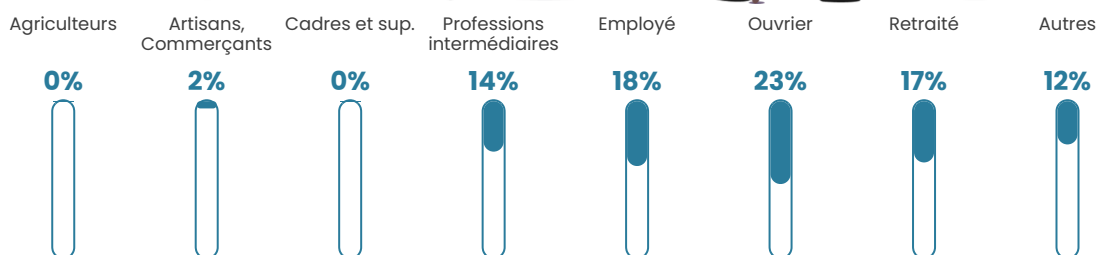


Sources : Institut national de la statistique et des études économiques (insee) selon Les dernières parutions officielles de 2024 portant sur les années 2020, 2021 et 2022.


## Tranche d'âge




## Activité professionnelle



## Niveau de diplôme



## Composition des ménages



# Profils électoraux

## Premier tour

	Marine LE PEN	36.57 %
	Jean-Luc MÉLENCHON	22.22 %
	Emmanuel MACRON	9.72 %
	Éric ZEMMOUR	8.33 %
	Jean LASSALLE	7.41 %
	Yannick JADOT	3.70 %
	Fabien ROUSSEL	3.24 %
	Valérie PÉCRESSÉ	3.24 %
	Anne HIDALGO	2.31 %
	Nicolas DUPONT-AIGNAN	2.31 %
	Nathalie ARTHAUD	0.46 %
	Philippe POUTOU	0.46 %



### 259 inscrits

Participation : 85.33%

Votes blancs : 1.81%

Votes nuls : 0.45%

## Second tour

	Emmanuel MACRON	33,16 %
	Marine LE PEN	66,84 %

### 259 inscrits

Participation : 83.01%

Votes blancs : 9.3%

Votes nuls : 3.72%

# Sécurité



Agressions physiques / sexuelles

0



Cambriolages

0



Vols / dégradations

0



Stupéfiants

0

## Evolution du nombre d'infractions



## Pour comparer

(en proportion du nombre d'habitants)

■ Ville ■ Département ■ Région



Sources : Bases statistiques communale, départementale et régionale de la délinquance enregistrée par la police et la gendarmerie nationales selon les dernières parutions officielles de 2025 portant sur l'année 2024 ([data.gouv](https://data.gouv.fr)).

Agressions physiques / sexuelles : Violences sexuelles, coups et blessures volontaires intrafamiliaux, coups et blessures volontaires, autres coups, blessures volontaires et vols violents sans arme.

Cambriolages : Cambriolages de logements.

Vols : Vols avec armes, vols d'accessoires sur véhicules, vols dans les véhicules, vols de véhicules, vols sans violence contre des personnes, destructions, dégradations volontaires et escroqueries.

Stupéfiants : Trafic de stupéfiants dont (AFD) et usage de stupéfiants.

# Services à la population



## Commerce

Hypermarché	X <a href="#">Stenay</a> 10km
Supermarché	X <a href="#">Rieumes</a> 6km
Superette	X <a href="#">Sainte-Foy-de-Peyrolières</a> 7km
Boulangerie	X <a href="#">Sainte-Foy-de-Peyrolières</a> 7km
Boucherie	X <a href="#">Pompiac</a> 7km
Restaurant	X <a href="#">Rieumes</a> 5km
Garage	X <a href="#">Lahage</a> 3km
Station-service	X <a href="#">Rieumes</a> 7km
Banque	X <a href="#">Rieumes</a> 7km
La poste	X <a href="#">Beaufort</a> 3km
Coiffeur	1
Tabac	X <a href="#">Sainte-Foy-de-Peyrolières</a> 7km
Bars / discothèque	X <a href="#">Savignac-Mona</a> 5km
Bibliothèque	X <a href="#">Ségoufielle</a> 19km
Cinéma	X <a href="#">Samatan</a> 11km
Vétérinaire	X <a href="#">Rieumes</a> 8km



## Santé

Pharmacie	X <a href="#">Sainte-Foy-de-Peyrolières</a> 7km
Hôpital	X <a href="#">Cugnaux</a> 26km
Laboratoire d'analyses médicales	X <a href="#">Rieumes</a> 7km
Etablissement pour handicapé	X <a href="#">Lahage</a> 3km
EHPA	X <a href="#">Sainte-Foy-de-Peyrolières</a> 7km
Médecin	X <a href="#">Bragayrac</a> 3km
Dentiste	X <a href="#">Sainte-Foy-de-Peyrolières</a> 7km
Chirurgien	X <a href="#">Muret</a> 20km
Dermatologue	X <a href="#">L'Isle-Jourdain</a> 16km
Anesthésiste	X <a href="#">Muret</a> 22km
Gastro-entérologue	X <a href="#">Muret</a> 22km
Gynécologue	X <a href="#">L'Isle-Jourdain</a> 17km
Cancérologue	X <a href="#">Muret</a> 22km
Neurologue	X <a href="#">L'Isle-Jourdain</a> 16km
Ophtalmologue	X <a href="#">Lamasquère</a> 16km
ORL	X <a href="#">Muret</a> 21km
Cardiologue	X <a href="#">Muret</a> 22km
Pédiatre	X <a href="#">Muret</a> 22km
Pneumologue	X <a href="#">Muret</a> 21km
Psychologue	X <a href="#">Seysse</a> 20km
Radiologue	X <a href="#">Fonsorbes</a> 16km
Rhumatologue	X <a href="#">L'Isle-Jourdain</a> 17km
Sage-femme	X <a href="#">Saint-Lys</a> 11km



## Éducation

Crèche	X <a href="#">Laymont</a> 6km
Ecole maternelle Public	X <a href="#">Sainte-Foy-de-Peyrolières</a> 7km
Ecole maternelle Privé	X <a href="#">Plaisance-du-Touch</a> 22km
Ecole primaire Public	1
Ecole primaire Privé	X <a href="#">Samatan</a> 12km
Collège Public	X <a href="#">Rieumes</a> 7km
Collège Privé	X <a href="#">L'Isle-Jourdain</a> 16km
Lycée Public	X <a href="#">Samatan</a> 12km
Lycée Privé	X <a href="#">Rieumes</a> 7km

Sources : Base Sirene des entreprises et de leurs établissements selon les dernières parutions officielles de 2025 portant sur l'année 2024 ([data.gouv](#)). Liste, localisation et tarifs des professionnels de santé selon les dernières parutions officielles de 2025 portant sur l'année 2024 ([opendatasoft](#)) et FINISS Extraction du Fichier des établissements selon les dernières parutions officielles de 2025 portant sur l'année 2024 ([data.gouv](#)). Adresse et géolocalisation des établissements d'enseignement du premier et second degrés selon les dernières parutions officielles de 2025 portant sur l'année 2024 ([data.education.gouv](#))

## Villes autour de Sabonnères

Ville	Habitants	Superficie	Pop densité	Pop active	Taux chômage	Revenu moyen	Prix immobilier
Bragayrac	311	8 km <sup>2</sup>	39 h/km <sup>2</sup>	52.4%	3.5%	24 210 €/an	2 232 €/m <sup>2</sup>
Montgras	116	4 km <sup>2</sup>	29 h/km <sup>2</sup>	50%	3.4%	23 510 €/an	1 717 €/m <sup>2</sup>
Pébées	96	4 km <sup>2</sup>	24 h/km <sup>2</sup>	45.8%	3.1%	NC	1 527 €/m <sup>2</sup>
Lahage	212	7 km <sup>2</sup>	30 h/km <sup>2</sup>	34%	3.8%	25 280 €/an	1 937 €/m <sup>2</sup>
Seysses-Savès	244	13 km <sup>2</sup>	19 h/km <sup>2</sup>	47.1%	2.5%	24 240 €/an	1 849 €/m <sup>2</sup>
Forgues (1 avis)	214	5 km <sup>2</sup>	43 h/km <sup>2</sup>	54.2%	2.3%	25 100 €/an	1 882 €/m <sup>2</sup>
Beaufort	475	8 km <sup>2</sup>	59 h/km <sup>2</sup>	55.2%	4.2%	24 320 €/an	1 943 €/m <sup>2</sup>
Plagnole	348	7 km <sup>2</sup>	50 h/km <sup>2</sup>	48%	6.3%	24 240 €/an	1 581 €/m <sup>2</sup>
Savignac-Mona	146	6 km <sup>2</sup>	24 h/km <sup>2</sup>	51.4%	3.4%	22 520 €/an	6 420 €/m <sup>2</sup>
Saint-Thomas	627	14 km <sup>2</sup>	45 h/km <sup>2</sup>	50.9%	2.7%	26 040 €/an	1 968 €/m <sup>2</sup>
Monès	87	2 km <sup>2</sup>	44 h/km <sup>2</sup>	46%	6.9%	NC	1 401 €/m <sup>2</sup>
Nizas (1 avis)	141	4 km <sup>2</sup>	35 h/km <sup>2</sup>	48.9%	2.8%	22 870 €/an	3 801 €/m <sup>2</sup>
Monblanc	394	12 km <sup>2</sup>	33 h/km <sup>2</sup>	49.2%	3.3%	22 630 €/an	1 607 €/m <sup>2</sup>
Saint-Loube	96	6 km <sup>2</sup>	16 h/km <sup>2</sup>	52.1%	1%	NC	1 603 €/m <sup>2</sup>
Pompiac	205	10 km <sup>2</sup>	21 h/km <sup>2</sup>	52.7%	3.9%	25 140 €/an	2 051 €/m <sup>2</sup>

bien-dans-ma-ville.fr



# **Vous aimez votre ville ? Notez-la !**

Et faites-nous part de vos remarques constructives



Avec

**BIEN** dans ma **VILLE** 