



Version web

Ville de Sablonnières

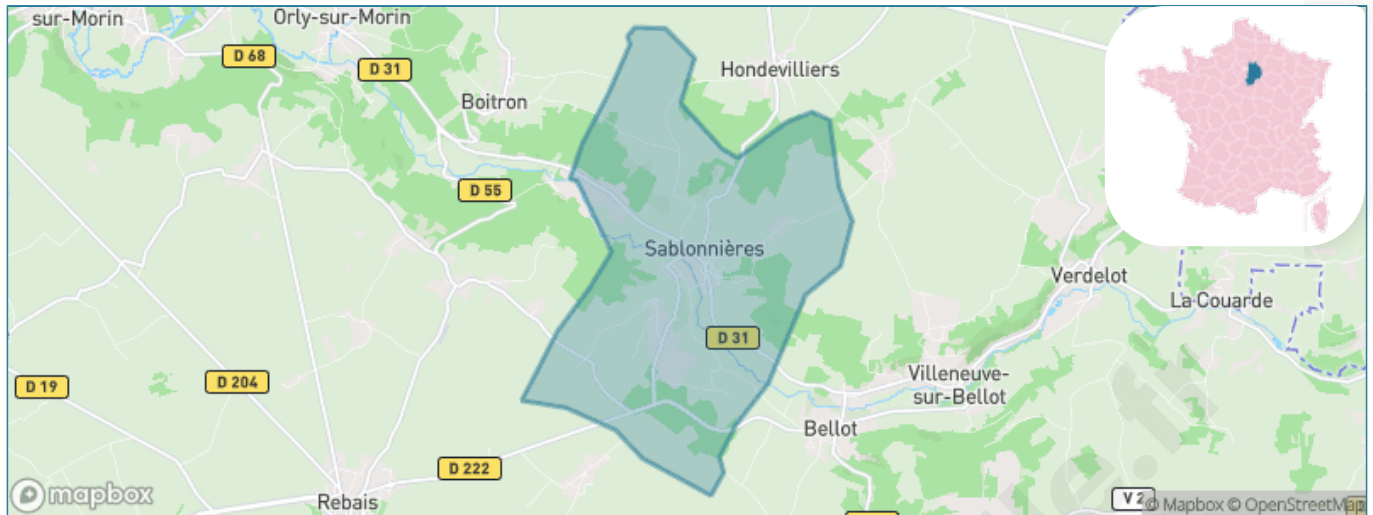
Présenté par

BIEN dans
ma **VILLE** 

Sommaire

Situation géographique	3
Statistiques sur la population	4
Evolution du nombre d'habitants	4
Tranche d'âge	5
0-14 ans	5
15-29 ans	5
30-44 ans	5
45-59 ans	5
60-74 ans	5
75-89 ans	5
90 ans et +	5
Activité professionnelle	5
Agriculteurs	5
Artisans, Commerçants	5
Cadres et sup.	5
Professions intermédiaires	5
Employé	5
Ouvrier	5
Retraité	5
Autres	5
Niveau de diplôme	6
Sans diplôme ou CEP	6
Brevet, BEPC, DNB	6
CAP-BEP ou équivalent	6
BAC ou équivalent	6
BAC+2	6
BAC+3 ou +4	6
BAC+5 ou plus	6
Composition des ménages	6
Couple sans enfant	6
Couple avec enfant(s)	6
Famille monoparentale	6
Colocation / Autre	6
Personnes seules	6
Profils électoraux	7
Premier tour	7
Sécurité	8
Evolution du nombre d'infractions	8
Pour comparer	9
Services à la population	10
Commerce	10
Éducation	10
Villes autour de Sablonnières	11

Situation géographique



i Informations clés

- **Région :** Île-de-France
- **Département :** Seine-et-Marne
- **Code postal :** 77510
- **Superficie :** 14 km²



Statistiques sur la population



Nombre d'habitants

791



Age moyen

40 ans



Pop active

45.1%



Taux chômage

8.4%



Pop densité

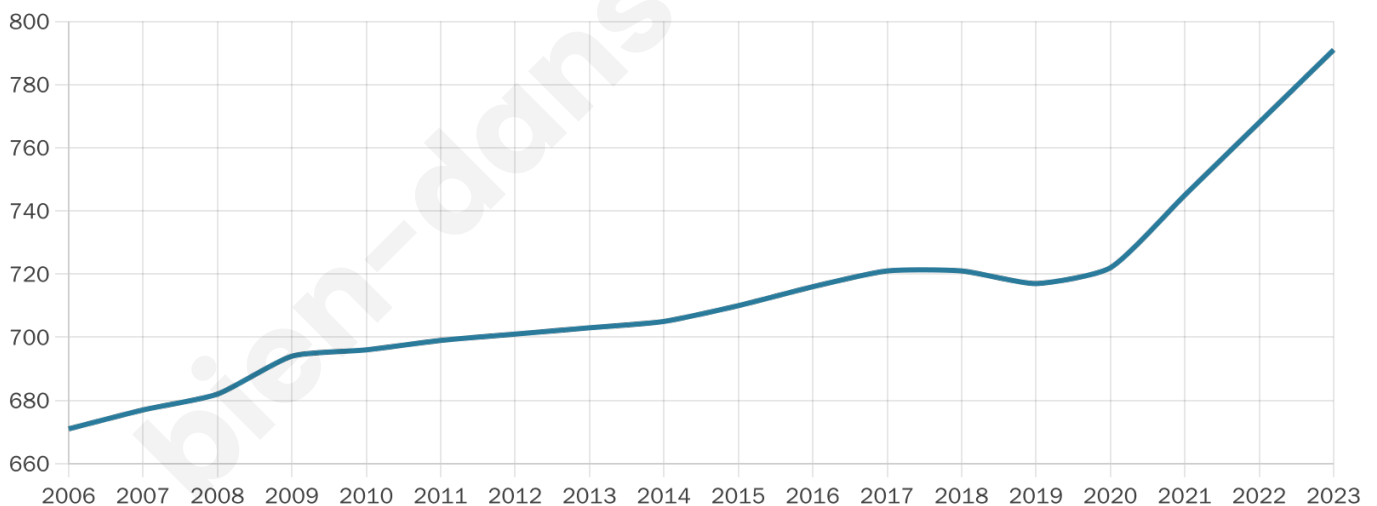
57 h/km²



Revenu moyen

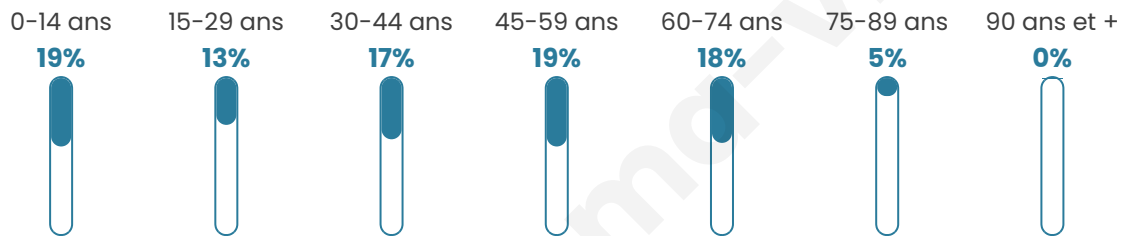
23 370 €/an

Evolution du nombre d'habitants

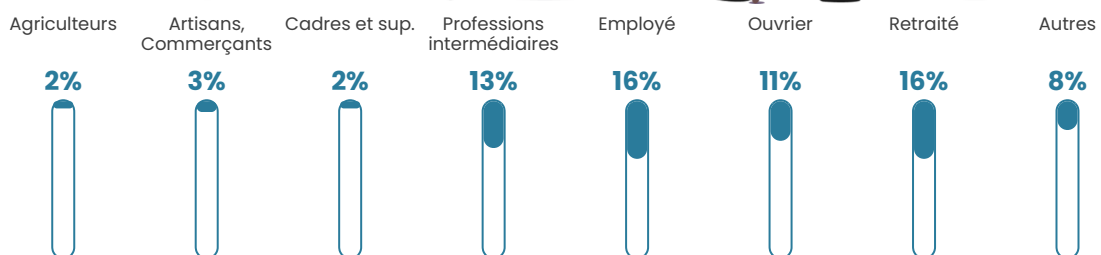


Sources : Institut national de la statistique et des études économiques (insee) selon Les dernières parutions officielles de 2024 portant sur les années 2020, 2021 et 2022.

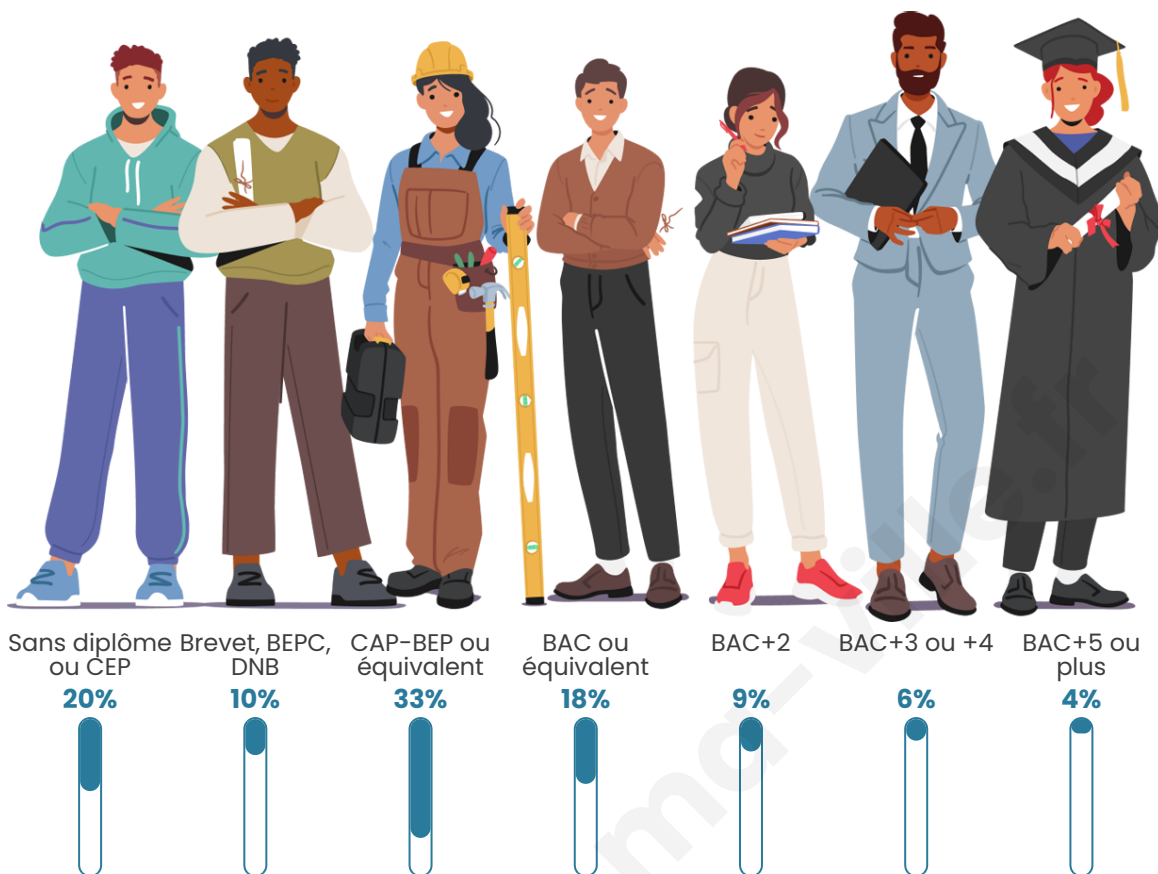
Tranche d'âge




Activité professionnelle



Niveau de diplôme















Composition des ménages



Profils électoraux

Premier tour

	Marine LE PEN	41.92 %
	Emmanuel MACRON	16.44 %
	Jean-Luc MÉLENCHON	13.97 %
	Éric ZEMMOUR	6.85 %
	Valérie PÉCRESSE	6.85 %
	Yannick JADOT	4.93 %
	Nicolas DUPONT-AIGNAN	2.74 %
	Fabien ROUSSEL	1.92 %
	Jean LASSALLE	1.64 %
	Philippe POUTOU	1.64 %
	Nathalie ARTHAUD	0.55 %
	Anne HIDALGO	0.55 %



501 inscrits

Participation : 73.25%

Votes blancs : 0.54%

Votes nuls : 0.00%

Second tour

	Emmanuel MACRON	32,34 %
	Marine LE PEN	67,66 %

502 inscrits

Participation : 71.71%

Votes blancs : 5.28%

Votes nuls : 1.11%

Sécurité



Agressions physiques / sexuelles

0



Cambriolages

0



Vols / dégradations

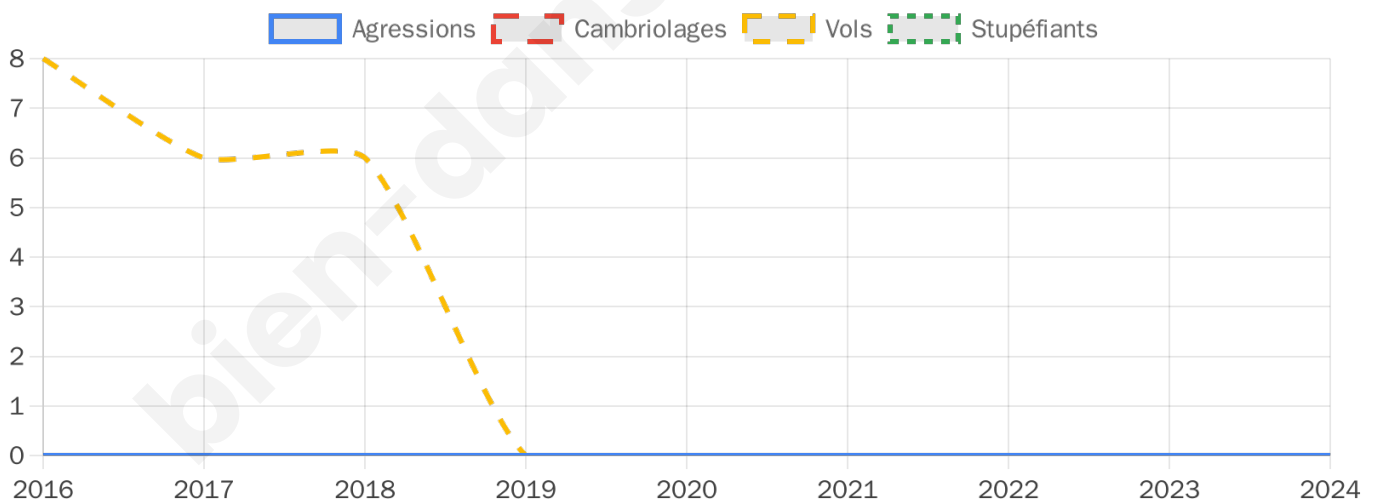
0



Stupéfiants

0

Evolution du nombre d'infractions



Pour comparer

(en proportion du nombre d'habitants)



Sources : Bases statistiques communale, départementale et régionale de la délinquance enregistrée par la police et la gendarmerie nationales selon les dernières parutions officielles de 2025 portant sur l'année 2024 ([data.gouv](https://data.gouv.fr)).

Agressions physiques / sexuelles : Violences sexuelles, coups et blessures volontaires intrafamiliaux, coups et blessures volontaires, autres coups, blessures volontaires et vols violents sans arme.

Cambriolages : Cambriolages de logements.

Vols : Vols avec armes, vols d'accessoires sur véhicules, vols dans les véhicules, vols de véhicules, vols sans violence contre des personnes, destructions, dégradations volontaires et escroqueries.

Stupéfiants : Trafic de stupéfiants dont (AFD) et usage de stupéfiants.

Services à la population



Commerce

Hypermarché	X La Ferté-sous-Jouarre 14km
Supermarché	X Rebais 4km
Superette	X Bellot 3km
Boulangerie	X Rebais 4km
Boucherie	X Rebais 4km
Restaurant	X Bellot 3km
Garage	4
Station-service	X Rebais 4km
Banque	X Rebais 4km
La poste	1
Coiffeur	X Rebais 4km
Tabac	X Rebais 4km
Bars / discothèque	X Rebais 4km
Bibliothèque	X Charly-sur-Marne 12km
Cinéma	X Coulommiers 15km
Vétérinaire	1



Santé

Pharmacie	X Villeneuve-sur-Bellot 4km
Hôpital	X Coulommiers 14km
Laboratoire d'analyses médicales	X La Ferté-Gaucher 10km
Etablissement pour handicapé	X Rebais 4km
EHPA	X Rebais 4km
Médecin	X Villeneuve-sur-Bellot 4km
Dentiste	X La Ferté-Gaucher 10km
Chirurgien	X Coulommiers 16km
Dermatologue	X Meaux 31km
Anesthésiste	X Château-Thierry 22km
Gastro-entérologue	X Château-Thierry 21km
Gynécologue	X La Ferté-sous-Jouarre 14km
Cancérologue	X Brou-sur-Chantereine 48km
Neurologue	X Mareuil-lès-Meaux 31km
Ophthalmologue	X La Ferté-sous-Jouarre 14km
ORL	X Coulommiers 16km
Cardiologue	X La Ferté-sous-Jouarre 14km
Pédiatre	X Coulommiers 14km
Pneumologue	X Charly-sur-Marne 12km
Psychologue	X La Ferté-sous-Jouarre 14km
Radiologue	X La Ferté-sous-Jouarre 14km
Rhumatologue	X Meaux 31km
Sage-femme	X Nogent-l'Artaud 12km



Éducation

Crèche	X Rebais 4km
Ecole maternelle Public	X Rebais 4km
Ecole maternelle Privé	X Bussy-Saint-Georges 43km
Ecole primaire Public	1
Ecole primaire Privé	X Jouarre 13km
Collège Public	X Rebais 4km
Collège Privé	X Jouarre 13km
Lycée Public	X Chailly-en-Brie 11km
Lycée Privé	X La Ferté-sous-Jouarre 15km

Sources : Base Sirene des entreprises et de leurs établissements selon les dernières parutions officielles de 2025 portant sur l'année 2024 ([data.gouv](#)). Liste, localisation et tarifs des professionnels de santé selon les dernières parutions officielles de 2025 portant sur l'année 2024 ([opendatasoft](#)) et FINISS Extraction du Fichier des établissements selon les dernières parutions officielles de 2025 portant sur l'année 2024 ([data.gouv](#)). Adresse et géolocalisation des établissements d'enseignement du premier et second degrés selon les dernières parutions officielles de 2025 portant sur l'année 2024 ([data.education.gouv](#))

Villes autour de Sablonnières

Ville	Habitants	Superficie	Pop densité	Pop active	Taux chômage	Revenu moyen	Prix immobilier
La Trétoire	459	9 km ²	51 h/km ²	55.3%	4.1%	24 990 €/an	2 168 €/m ²
Bellot (1 avis)	777	16 km ²	49 h/km ²	49.7%	4.6%	23 800 €/an	1 733 €/m ²
Boitron	322	5 km ²	64 h/km ²	54.7%	7.5%	25 300 €/an	1 697 €/m ²
Rebais (3 avis)	2 294	11 km ²	209 h/km ²	44.7%	5.8%	21 460 €/an	1 811 €/m ²
Hondevilliers	256	5 km ²	51 h/km ²	50.8%	7%	22 030 €/an	1 915 €/m ²
Saint-Léger	244	9 km ²	27 h/km ²	54.9%	4.1%	27 050 €/an	1 644 €/m ²
Villeneuve-sur-Bellot	1 151	9 km ²	128 h/km ²	46.3%	6.3%	23 060 €/an	1 418 €/m ²
Orly-sur-Morin (2 avis)	656	5 km ²	131 h/km ²	53.2%	5.2%	23 380 €/an	1 457 €/m ²
Verdelot	620	25 km ²	25 h/km ²	50%	6.9%	24 250 €/an	1 460 €/m ²
Saint-Denis-lès-Rebais	966	15 km ²	64 h/km ²	53.8%	5.7%	26 590 €/an	1 807 €/m ²
Saint-Ouen-sur-Morin (1 avis)	529	3 km ²	176 h/km ²	49.1%	6.2%	25 620 €/an	1 986 €/m ²
Bassevelle (1 avis)	374	17 km ²	22 h/km ²	52.7%	4.8%	24 850 €/an	1 361 €/m ²
Jouy-sur-Morin (1 avis)	2 230	18 km ²	124 h/km ²	44.5%	6.5%	23 150 €/an	2 015 €/m ²
Saint-Barthélemy	335	15 km ²	22 h/km ²	50.1%	5.7%	23 620 €/an	1 509 €/m ²
Bussières	600	8 km ²	75 h/km ²	42.5%	6.8%	21 720 €/an	1 154 €/m ²

bien-dans-ma-ville.fr



Vous aimez votre ville ? Notez-la !

Et faites-nous part de vos remarques constructives



Avec

BIEN dans ma **VILLE** 