



Version web

# Ville de Rurey

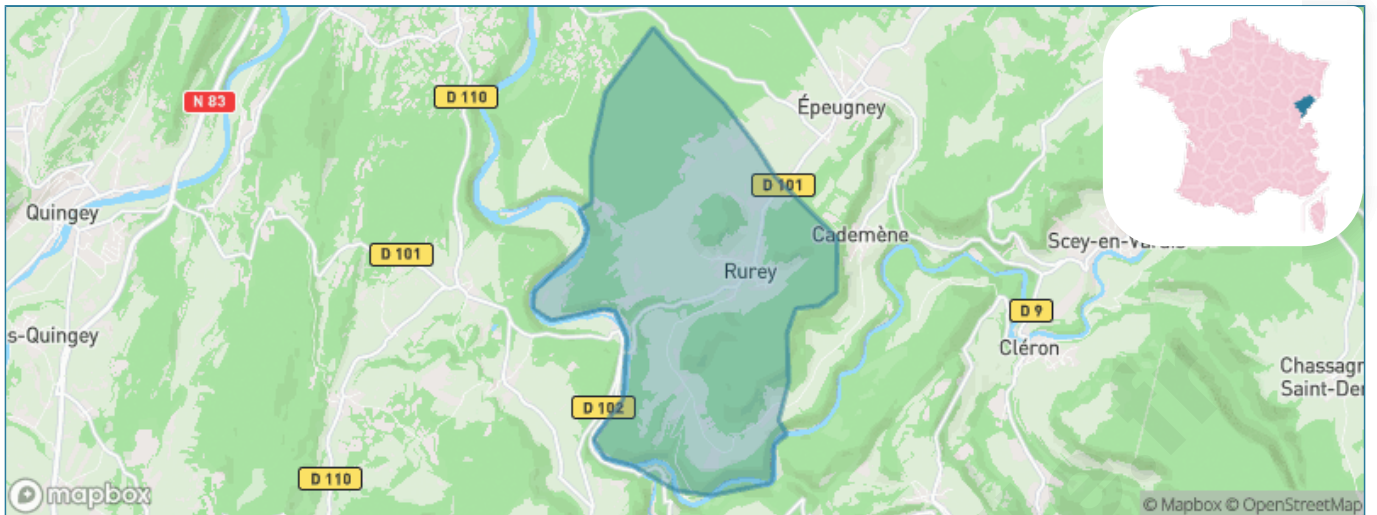
Présenté par

**BIEN** dans  
ma **VILLE** 

# Sommaire

Situation géographique .....	3
Statistiques sur la population .....	4
Evolution du nombre d'habitants .....	4
Tranche d'âge .....	5
0-14 ans .....	5
15-29 ans .....	5
30-44 ans .....	5
45-59 ans .....	5
60-74 ans .....	5
75-89 ans .....	5
90 ans et + .....	5
Activité professionnelle .....	5
Agriculteurs .....	5
Artisans, Commerçants .....	5
Cadres et sup. ....	5
Professions intermédiaires .....	5
Employé .....	5
Ouvrier .....	5
Retraité .....	5
Autres .....	5
Niveau de diplôme .....	6
Sans diplôme ou CEP .....	6
Brevet, BEPC, DNB .....	6
CAP-BEP ou équivalent .....	6
BAC ou équivalent .....	6
BAC+2 .....	6
BAC+3 ou +4 .....	6
BAC+5 ou plus .....	6
Composition des ménages .....	6
Couple sans enfant .....	6
Couple avec enfant(s) .....	6
Famille monoparentale .....	6
Colocation / Autre .....	6
Personnes seules .....	6
Profils électoraux .....	7
Premier tour .....	7
Sécurité .....	8
Evolution du nombre d'infractions .....	8
Pour comparer .....	9
Services à la population .....	10
Commerce .....	10
Éducation .....	10
Villes autour de Rurey .....	11

# Situation géographique



## i Informations clés

- **Région** : Bourgogne-Franche-Comté
- **Département** : Doubs
- **Code postal** : 25290
- **Superficie** : 14 km<sup>2</sup>

RÉGION  
BOURGOGNE  
FRANCHE  
COMTE

 **Doubs**  
le Département

# Statistiques sur la population



Nombre d'habitants

**354**



Age moyen

**40 ans**



Pop active

**47.7%**



Taux chômage

**4.1%**



Pop densité

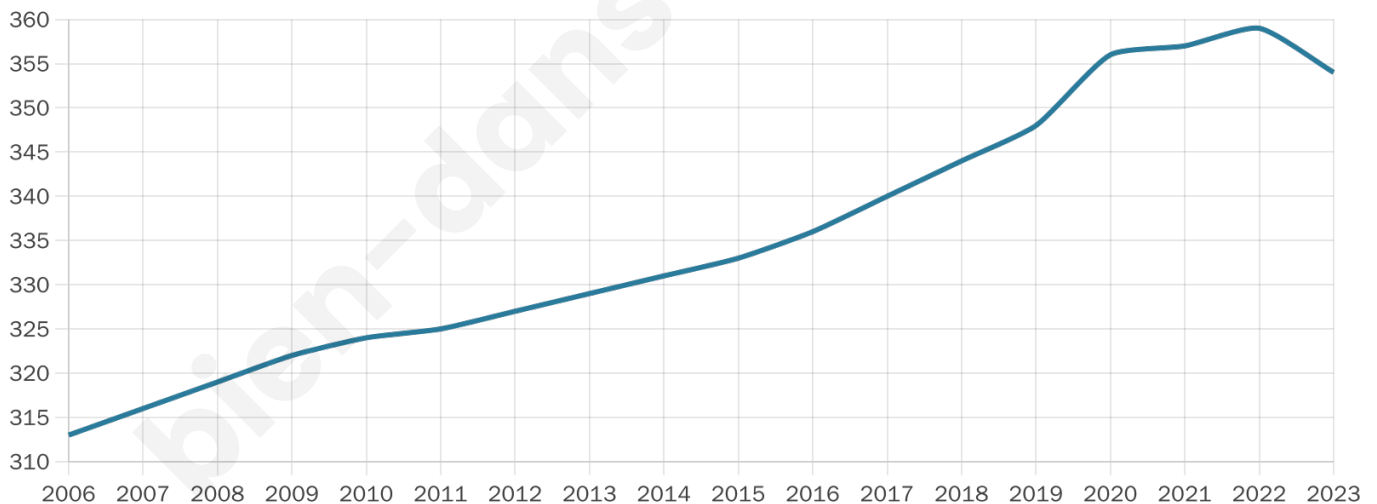
**25 h/km<sup>2</sup>**



Revenu moyen

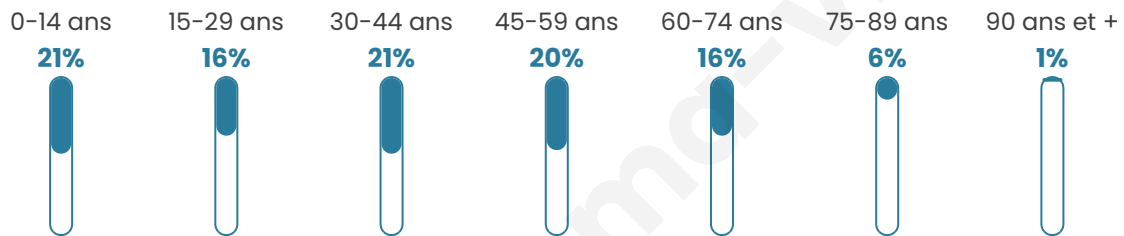
**23 530 €/an**

## Evolution du nombre d'habitants

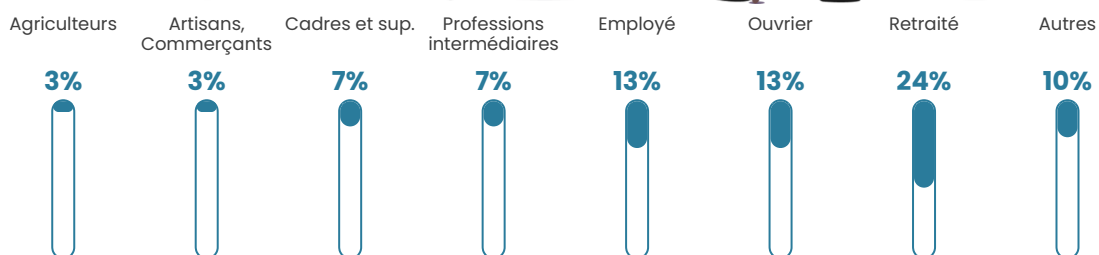


Sources : Institut national de la statistique et des études économiques (insee) selon Les dernières parutions officielles de 2024 portant sur les années 2020, 2021 et 2022.


## Tranche d'âge




## Activité professionnelle



## Niveau de diplôme












## Composition des ménages



# Profils électoraux

## Premier tour

	Marine LE PEN	30.41 %
	Emmanuel MACRON	26.29 %
	Jean-Luc MÉLENCHON	17.53 %
	Jean LASSALLE	5.67 %
	Éric ZEMMOUR	5.15 %
	Valérie PÉCRESSE	5.15 %
	Philippe POUTOU	2.58 %
	Yannick JADOT	2.06 %
	Nicolas DUPONT-AIGNAN	2.06 %
	Fabien ROUSSEL	1.55 %
	Nathalie ARTHAUD	1.03 %
	Anne HIDALGO	0.52 %



### 247 inscrits

Participation : 82.19%

Votes blancs : 4.43%

Votes nuls : 0.00%

## Second tour

	Emmanuel MACRON	56,63 %
	Marine LE PEN	43,37 %

### 248 inscrits

Participation : 77.02%

Votes blancs : 8.9%

Votes nuls : 4.19%

# Sécurité



Agressions physiques / sexuelles

0



Cambriolages

0



Vols / dégradations

0



Stupéfiants

0

## Evolution du nombre d'infractions



## Pour comparer

(en proportion du nombre d'habitants)



Sources : Bases statistiques communale, départementale et régionale de la délinquance enregistrée par la police et la gendarmerie nationales selon les dernières parutions officielles de 2025 portant sur l'année 2024 ([data.gouv](https://data.gouv.fr)).

Agressions physiques / sexuelles : Violences sexuelles, coups et blessures volontaires intrafamiliaux, coups et blessures volontaires, autres coups, blessures volontaires et vols violents sans arme.

Cambriolages : Cambriolages de logements.

Vols : Vols avec armes, vols d'accessoires sur véhicules, vols dans les véhicules, vols de véhicules, vols sans violence contre des personnes, destructions, dégradations volontaires et escroqueries.

Stupéfiants : Trafic de stupéfiants dont (AFD) et usage de stupéfiants.

# Services à la population



## Commerce

Hypermarché	X <u>Saône</u> 14km
Supermarché	X <u>Amancey</u> 8km
Superette	X <u>Goux-sous-Landet</u> 7km
Boulangerie	X <u>Montrond-le-Château</u> 5km
Boucherie	X <u>Malans</u> 6km
Restaurant	X <u>Cléron</u> 3km
Garage	1
Station-service	X <u>Amancey</u> 9km
Banque	X <u>Amancey</u> 8km
La poste	X <u>Épeugney</u> 2km
Coiffeur	1
Tabac	X <u>Quingey</u> 10km
Bars / discothèque	X <u>Montrond-le-Château</u> 5km
Bibliothèque	X <u>Besançon</u> 14km
Cinéma	X <u>Ornans</u> 10km
Vétérinaire	X <u>Fertans</u> 6km



## Santé

Pharmacie	X <u>Épeugney</u> 2km
Hôpital	X <u>Quingey</u> 10km
Laboratoire d'analyses médicales	X <u>Ornans</u> 10km
Etablissement pour handicapé	X <u>Ornans</u> 10km
EHPA	X <u>Amancey</u> 8km
Médecin	X <u>Épeugney</u> 2km
Dentiste	X <u>Épeugney</u> 2km
Chirurgien	X <u>Beure</u> 12km
Dermatologue	X <u>Ornans</u> 9km
Anesthésiste	X <u>Besançon</u> 13km
Gastro-entérologue	X <u>Besançon</u> 13km
Gynécologue	X <u>Besançon</u> 13km
Cancérologue	X <u>Chalon-sur-Saône</u> 94km
Neurologue	X <u>Besançon</u> 15km
Ophthalmologue	X <u>Ornans</u> 8km
ORL	X <u>Besançon</u> 13km
Cardiologue	X <u>Ornans</u> 10km
Pédiatre	X <u>Besançon</u> 13km
Pneumologue	X <u>Besançon</u> 13km
Psychologue	X <u>Ornans</u> 8km
Radiologue	X <u>Besançon</u> 13km
Rhumatologue	X <u>Quingey</u> 10km
Sage-femme	X <u>Ornans</u> 10km



## Éducation

Crèche	X <u>Amancey</u> 8km
Ecole maternelle Public	X <u>Ornans</u> 10km
Ecole maternelle Privé	X <u>Divonne-les-Bains</u> 83km
Ecole primaire Public	X <u>Épeugney</u> 2km
Ecole primaire Privé	X <u>Amancey</u> 8km
Collège Public	X <u>Ornans</u> 9km
Collège Privé	X <u>Amancey</u> 8km
Lycée Public	X <u>Besançon</u> 13km
Lycée Privé	X <u>Besançon</u> 14km

Sources : Base Sirene des entreprises et de leurs établissements selon les dernières parutions officielles de 2025 portant sur l'année 2024 ([data.gouv](https://data.gouv.fr)). Liste, localisation et tarifs des professionnels de santé selon les dernières parutions officielles de 2025 portant sur l'année 2024 ([opendatasoft](https://opendatasoft.com)) et FINISS Extraction du Fichier des établissements selon les dernières parutions officielles de 2025 portant sur l'année 2024 ([data.gouv](https://data.gouv.fr)). Adresse et géolocalisation des établissements d'enseignement du premier et second degrés selon les dernières parutions officielles de 2025 portant sur l'année 2024 ([data.education.gouv](https://data.education.gouv.fr))

## Villes autour de Rurey

Ville	Habitants	Superficie	Pop densité	Pop active	Taux chômage	Revenu moyen	Prix immobilier
Cademène	66	3 km <sup>2</sup>	22 h/km <sup>2</sup>	45.5%	3%	NC	968 €/m <sup>2</sup>
Épeugney	590	14 km <sup>2</sup>	42 h/km <sup>2</sup>	46.9%	2.2%	23 780 €/an	2 311 €/m <sup>2</sup>
Amondans	85	5 km <sup>2</sup>	17 h/km <sup>2</sup>	56.5%	2.4%	NC	2 240 €/m <sup>2</sup>
Cléron (2 avis)	289	14 km <sup>2</sup>	21 h/km <sup>2</sup>	51.9%	4.5%	23 690 €/an	723 €/m <sup>2</sup>
Rouhe	87	4 km <sup>2</sup>	22 h/km <sup>2</sup>	42.5%	2.3%	NC	1 405 €/m <sup>2</sup>
Scey-Maisières	286	12 km <sup>2</sup>	24 h/km <sup>2</sup>	46.2%	4.2%	24 720 €/an	1 241 €/m <sup>2</sup>
Montrond-le-Château	558	10 km <sup>2</sup>	56 h/km <sup>2</sup>	48.4%	2.5%	26 280 €/an	1 677 €/m <sup>2</sup>
Courcelles	102	3 km <sup>2</sup>	34 h/km <sup>2</sup>	52.9%	2.9%	NC	633 €/m <sup>2</sup>
Châtillon-sur-Lison	9	3 km <sup>2</sup>	3 h/km <sup>2</sup>	77.8%	11.1%	NC	NC
Chenecey-Buillon	491	16 km <sup>2</sup>	31 h/km <sup>2</sup>	51.5%	4.5%	24 630 €/an	1 105 €/m <sup>2</sup>
Malbrans	155	8 km <sup>2</sup>	19 h/km <sup>2</sup>	55.5%	6.5%	23 290 €/an	1 513 €/m <sup>2</sup>
Palantine	61	4 km <sup>2</sup>	15 h/km <sup>2</sup>	59%	1.6%	NC	NC
Lizine	87	7 km <sup>2</sup>	12 h/km <sup>2</sup>	43.7%	3.4%	NC	753 €/m <sup>2</sup>
Malans	157	10 km <sup>2</sup>	16 h/km <sup>2</sup>	49.7%	3.8%	21 570 €/an	NC
Charnay	467	5 km <sup>2</sup>	93 h/km <sup>2</sup>	47.3%	2.4%	24 390 €/an	1 031 €/m <sup>2</sup>

bien-dans-ma-ville.fr



# Vous aimez votre ville ? Notez-la !

Et faites-nous part de vos remarques constructives



Avec

**BIEN** dans ma **VILLE** 