



Version web

Ville de Rumilly-lès- Vaudes

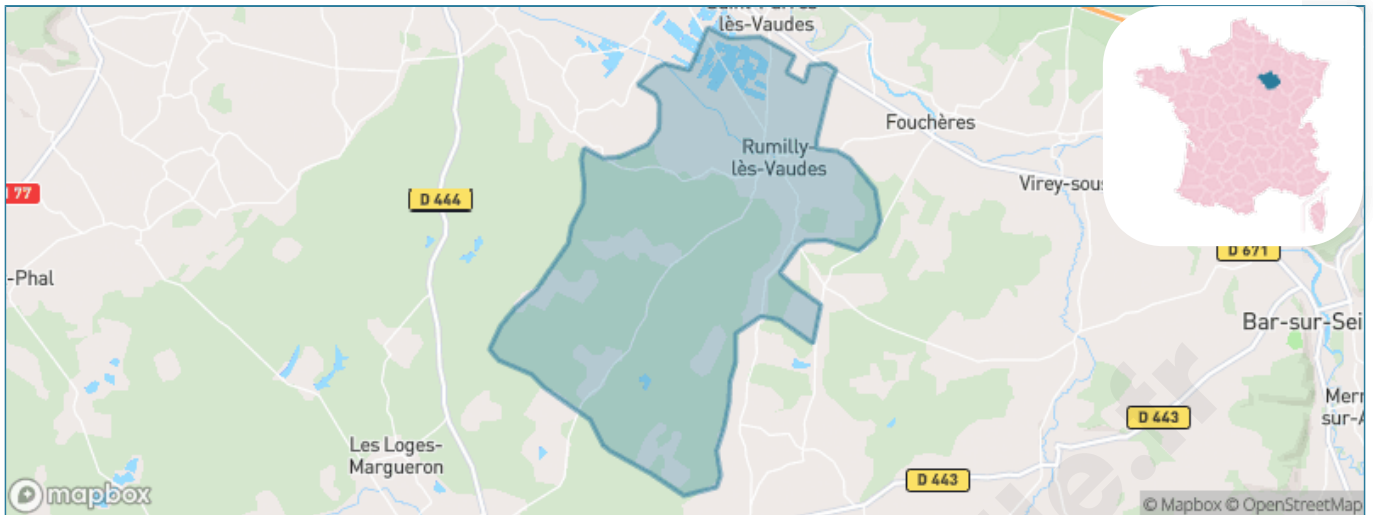
Présenté par

BIEN dans
ma **VILLE** 

Sommaire

Situation géographique	3
Statistiques sur la population	4
Evolution du nombre d'habitants	4
Tranche d'âge	5
<i>0-14 ans</i>	5
<i>15-29 ans</i>	5
<i>30-44 ans</i>	5
<i>45-59 ans</i>	5
<i>60-74 ans</i>	5
<i>75-89 ans</i>	5
<i>90 ans et +</i>	5
Activité professionnelle	5
<i>Agriculteurs</i>	5
<i>Artisans, Commerçants</i>	5
<i>Cadres et sup.</i>	5
<i>Professions intermédiaires</i>	5
<i>Employé</i>	5
<i>Ouvrier</i>	5
<i>Retraité</i>	5
<i>Autres</i>	5
Niveau de diplôme	6
<i>Sans diplôme ou CEP</i>	6
<i>Brevet, BEPC, DNB</i>	6
<i>CAP-BEP ou équivalent</i>	6
<i>BAC ou équivalent</i>	6
<i>BAC+2</i>	6
<i>BAC+3 ou +4</i>	6
<i>BAC+5 ou plus</i>	6
Composition des ménages	6
<i>Couple sans enfant</i>	6
<i>Couple avec enfant(s)</i>	6
<i>Famille monoparentale</i>	6
<i>Colocation / Autre</i>	6
<i>Personnes seules</i>	6
Profils électoraux	7
<i>Premier tour</i>	7
Sécurité	8
<i>Evolution du nombre d'infractions</i>	8
<i>Pour comparer</i>	9
Services à la population	10
<i>Commerce</i>	10
<i>Éducation</i>	10
<i>Villes autour de Rumilly-lès-Vaudes</i>	12

Situation géographique



i Informations clés

- **Région** : Grand Est
- **Département** : Aube
- **Code postal** : 10260
- **Superficie** : 42 km²



Statistiques sur la population



Nombre d'habitants

564



Age moyen

42 ans



Pop active

46.6%



Taux chômage

8.2%



Pop densité

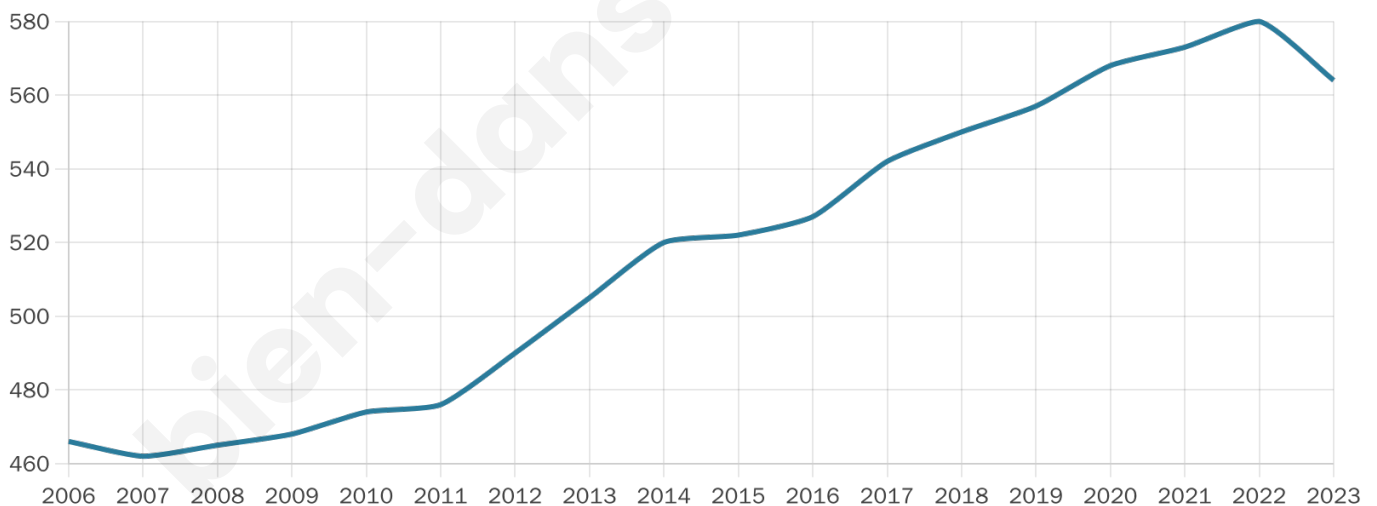
13 h/km²



Revenu moyen

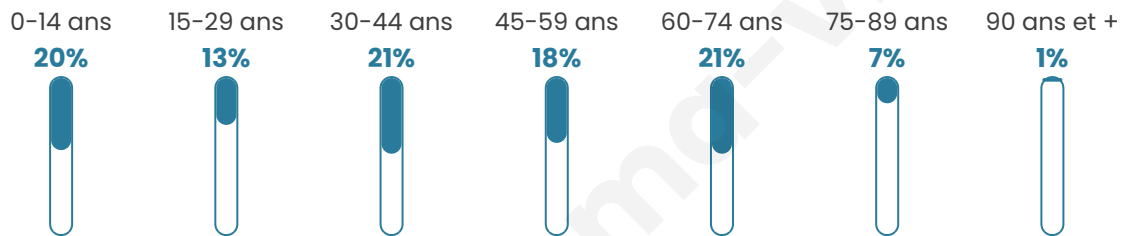
23 680 €/an

Evolution du nombre d'habitants

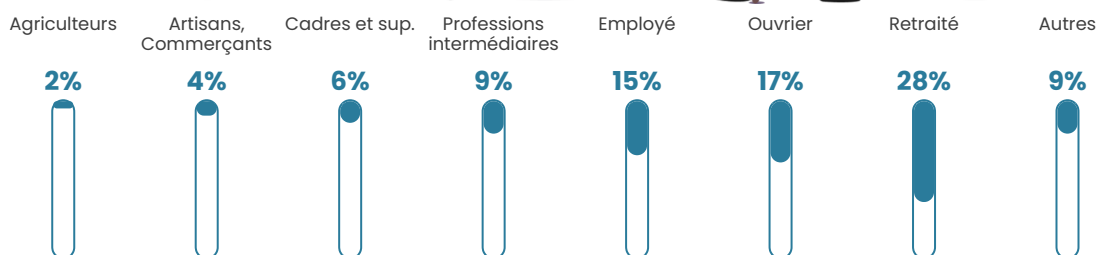


Sources : Institut national de la statistique et des études économiques (insee) selon Les dernières parutions officielles de 2024 portant sur les années 2020, 2021 et 2022.


Tranche d'âge




Activité professionnelle



Niveau de diplôme




Composition des ménages



Profils électoraux



Premier tour

	Marine LE PEN	36.68 %
	Emmanuel MACRON	25.71 %
	Éric ZEMMOUR	12.54 %
	Jean-Luc MÉLENCHON	7.52 %
	Valérie PÉCRESE	6.90 %
	Nicolas DUPONT-AIGNAN	2.82 %
	Jean LASSALLE	2.51 %
	Yannick JADOT	1.88 %
	Anne HIDALGO	1.25 %
	Philippe POUTOU	1.25 %
	Fabien ROUSSEL	0.63 %
	Nathalie ARTHAUD	0.31 %

400 inscrits

Participation : 81%
Votes blancs : 0.31%
Votes nuls : 1.23%

Second tour

	Emmanuel MACRON	40,68 %
	Marine LE PEN	59,32 %

401 inscrits

Participation : 85.54%
Votes blancs : 4.37%
Votes nuls : 1.75%

Sécurité



Agressions physiques / sexuelles

0



Cambriolages

0



Vols / dégradations

0



Stupéfiants

0

Evolution du nombre d'infractions



Pour comparer

(en proportion du nombre d'habitants)



Sources : Bases statistiques communale, départementale et régionale de la délinquance enregistrée par la police et la gendarmerie nationales selon les dernières parutions officielles de 2025 portant sur l'année 2024 ([data.gouv](https://data.gouv.fr)).

Agressions physiques / sexuelles : Violences sexuelles, coups et blessures volontaires intrafamiliaux, coups et blessures volontaires, autres coups, blessures volontaires et vols violents sans arme.

Cambriolages : Cambriolages de logements.

Vols : Vols avec armes, vols d'accessoires sur véhicules, vols dans les véhicules, vols de véhicules, vols sans violence contre des personnes, destructions, dégradations volontaires et escroqueries.

Stupéfiants : Trafic de stupéfiants dont (AFD) et usage de stupéfiants.

Services à la population



Commerce

Hypermarché	X <u>Saint-Julien-les-Villas</u> 17km
Supermarché	X <u>Vaudes</u> 3km
Superette	X <u>Saint-Parres-lès-Vaudes</u> 2km
Boulangerie	X <u>Saint-Parres-lès-Vaudes</u> 2km
Boucherie	X <u>Saint-Parres-lès-Vaudes</u> 2km
Restaurant	X <u>Vaudes</u> 4km
Garage	X <u>Saint-Parres-lès-Vaudes</u> 3km
Station-service	X <u>Fouchères</u> 4km
Banque	X <u>Saint-Parres-lès-Vaudes</u> 2km
La poste	X <u>Clérey</u> 6km
Coiffeur	X <u>Saint-Parres-lès-Vaudes</u> 2km
Tabac	X <u>Fouchères</u> 4km
Bars / discothèque	1
Bibliothèque	X <u>Saint-Thibault</u> 9km
Cinéma	X <u>Saint-Julien-les-Villas</u> 16km
Vétérinaire	X <u>Saint-Parres-lès-Vaudes</u> 3km



Santé

Pharmacie	X <u>Saint-Parres-lès-Vaudes</u> 2km
Hôpital	X <u>Troyes</u> 18km
Laboratoire d'analyses médicales	X <u>Bar-sur-Seine</u> 13km
Etablissement pour handicapé	X <u>Montceaux-lès-Vaudes</u> 4km
EHPA	X <u>Saint-Parres-lès-Vaudes</u> 2km
Médecin	X <u>Saint-Parres-lès-Vaudes</u> 2km
Dentiste	X <u>Chaource</u> 12km
Chirurgien	X <u>Saint-Julien-les-Villas</u> 17km
Dermatologue	X <u>Saint-André-les-Vergers</u> 19km
Anesthésiste	X <u>Saint-André-les-Vergers</u> 19km
Gastro-entérologue	X <u>Saint-Julien-les-Villas</u> 16km
Gynécologue	X <u>Rosières-près-Troyes</u> 17km
Cancérologue	X <u>Auxerre</u> 61km
Neurologue	X <u>Troyes</u> 18km
Ophtalmologue	X <u>Saint-André-les-Vergers</u> 19km
ORL	X <u>Troyes</u> 18km
Cardiologue	X <u>Bar-sur-Seine</u> 12km
Pédiatre	X <u>Saint-Julien-les-Villas</u> 16km
Pneumologue	X <u>Tonnerre</u> 37km
Psychologue	X <u>Troyes</u> 19km
Radiologue	X <u>Saint-André-les-Vergers</u> 19km
Rhumatologue	X <u>Saint-Julien-les-Villas</u> 16km
Sage-femme	X <u>Verrières</u> 10km



Éducation

Crèche	X <u>Saint-Parres-lès-Vaudes</u> 3km
Ecole maternelle Public	1
Ecole maternelle Privé	X <u>Domrémy-la-Pucelle</u> 113km
Ecole primaire Public	X <u>Chappes</u> 2km
Ecole primaire Privé	X <u>Bar-sur-Seine</u> 13km
Collège Public	X <u>Chaource</u> 11km
Collège Privé	X <u>Bar-sur-Seine</u> 13km
Lycée Public	X <u>Les Loges-Margueron</u> 11km
Lycée Privé	X <u>Troyes</u> 17km

Sources : Base Sirene des entreprises et de leurs établissements selon les dernières parutions officielles de 2025 portant sur l'année 2024 ([data.gouv](https://data.gouv.fr)). Liste, localisation et tarifs des professionnels de santé selon les dernières parutions officielles de 2025 portant sur l'année 2024 ([opendatasoft](https://opendatasoft.com)) et FINESS Extraction du Fichier des établissements selon les dernières parutions officielles de 2025 portant sur l'année 2024 ([data.gouv](https://data.gouv.fr)). Adresse et géolocalisation des établissements d'enseignement du premier et second degrés selon les dernières parutions officielles de 2025 portant sur l'année 2024 ([data.education.gouv](https://data.education.gouv.fr))

bien-dans-ma-ville.fr

Villes autour de Rumilly-lès-Vaudes

Ville	Habitants	Superficie	Pop densité	Pop active	Taux chômage	Revenu moyen	Prix immobilier
Saint-Parres-lès-Vaudes	1 084	3 km ²	361 h/km ²	39.9%	3.7%	23 100 €/an	1 433 €/m ²
Chappes	360	9 km ²	40 h/km ²	44.4%	2.2%	24 240 €/an	1 583 €/m ²
Fouchères	503	8 km ²	63 h/km ²	51.3%	2.8%	23 610 €/an	1 508 €/m ²
Villemoyenne (2 avis)	730	12 km ²	61 h/km ²	48.9%	3.4%	23 220 €/an	1 496 €/m ²
Montceaux-lès-Vaudes	247	10 km ²	25 h/km ²	48.6%	2.4%	24 520 €/an	1 047 €/m ²
Vaudes	701	7 km ²	100 h/km ²	45.5%	3.4%	21 520 €/an	1 071 €/m ²
Fresnoy-le-Château	269	11 km ²	24 h/km ²	53.2%	2.6%	24 620 €/an	1 237 €/m ²
Clérey (1 avis)	1 155	18 km ²	64 h/km ²	46.8%	4.2%	22 690 €/an	1 653 €/m ²
Courtenot	211	8 km ²	26 h/km ²	48.3%	6.2%	24 180 €/an	NC
Cormost	283	11 km ²	26 h/km ²	52.7%	4.6%	25 550 €/an	1 564 €/m ²
Vougrey	39	4 km ²	10 h/km ²	59%	2.6%	NC	748 €/m ²
La Vendue-Mignot	241	10 km ²	24 h/km ²	49.4%	5.4%	24 430 €/an	984 €/m ²
Virey-sous-Bar	588	10 km ²	59 h/km ²	47.1%	5.4%	20 400 €/an	1 232 €/m ²
Les Bordes-Aumont	544	5 km ²	109 h/km ²	49.3%	4%	25 880 €/an	1 676 €/m ²
Saint-Thibault	551	11 km ²	50 h/km ²	39.7%	2.2%	23 990 €/an	1 843 €/m ²

bien-dans-ma-ville.fr



Vous aimez votre ville ? Notez-la !

Et faites-nous part de vos remarques constructives



Avec

BIEN dans ma **VILLE** 