



Version web

# Ville de Rumegies

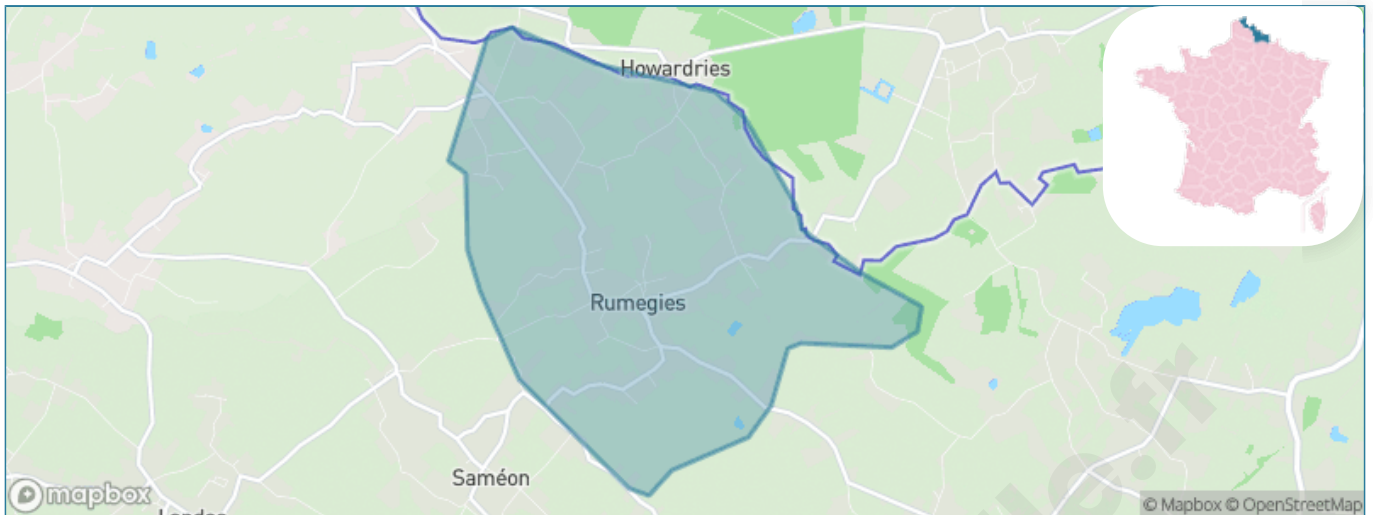
Présenté par

**BIEN** dans  
ma **VILLE** 

# Sommaire

Situation géographique .....	3
Statistiques sur la population .....	4
Evolution du nombre d'habitants .....	4
Tranche d'âge .....	5
0-14 ans .....	5
15-29 ans .....	5
30-44 ans .....	5
45-59 ans .....	5
60-74 ans .....	5
75-89 ans .....	5
90 ans et + .....	5
Activité professionnelle .....	5
Agriculteurs .....	5
Artisans, Commerçants .....	5
Cadres et sup. ....	5
Professions intermédiaires .....	5
Employé .....	5
Ouvrier .....	5
Retraité .....	5
Autres .....	5
Niveau de diplôme .....	6
Sans diplôme ou CEP .....	6
Brevet, BEPC, DNB .....	6
CAP-BEP ou équivalent .....	6
BAC ou équivalent .....	6
BAC+2 .....	6
BAC+3 ou +4 .....	6
BAC+5 ou plus .....	6
Composition des ménages .....	6
Couple sans enfant .....	6
Couple avec enfant(s) .....	6
Famille monoparentale .....	6
Colocation / Autre .....	6
Personnes seules .....	6
Profil électoraux .....	7
Premier tour .....	7
Sécurité .....	8
Evolution du nombre d'infractions .....	8
Pour comparer .....	9
Services à la population .....	10
Commerce .....	10
Éducation .....	10
Villes autour de Rumegies .....	12
Avis sur la ville de Rumegies .....	13
Moyenne par critère .....	13
Villes autour de Rumegies .....	13
Répartition des avis par note .....	13
Répartition des avis par note .....	13

# Situation géographique



## i Informations clés

- **Région** : Hauts-de-France
- **Département** : Nord
- **Code postal** : 59226
- **Superficie** : 7 km<sup>2</sup>



# Statistiques sur la population



Nombre d'habitants

**1 722**



Age moyen

**40 ans**



Pop active

**51.2%**



Taux chômage

**4.8%**



Pop densité

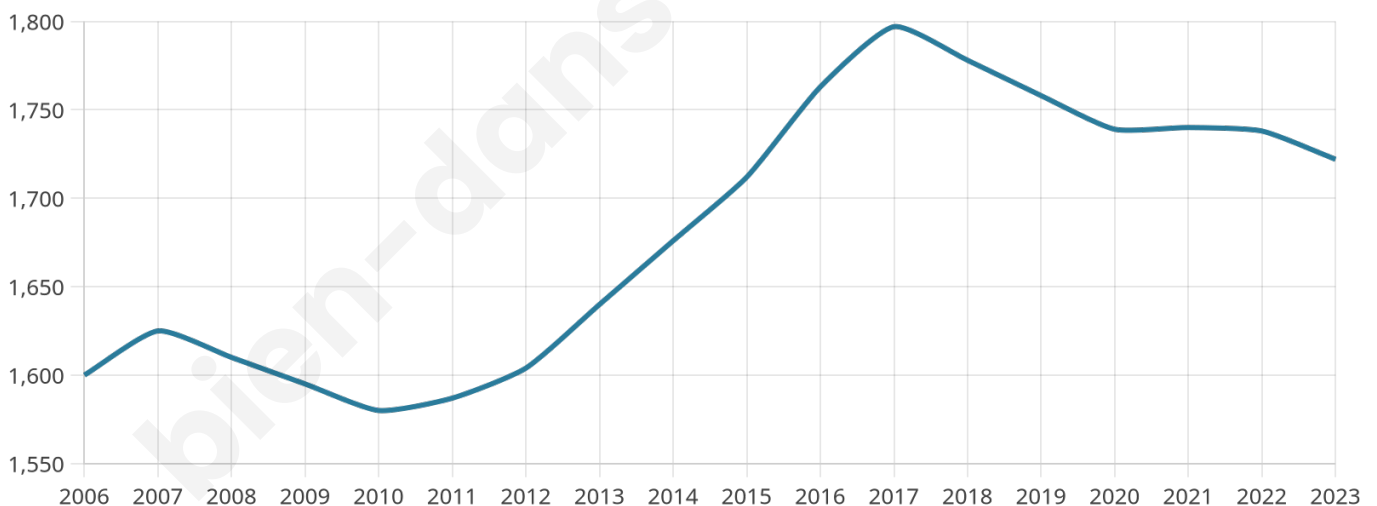
**246 h/km<sup>2</sup>**



Revenu moyen

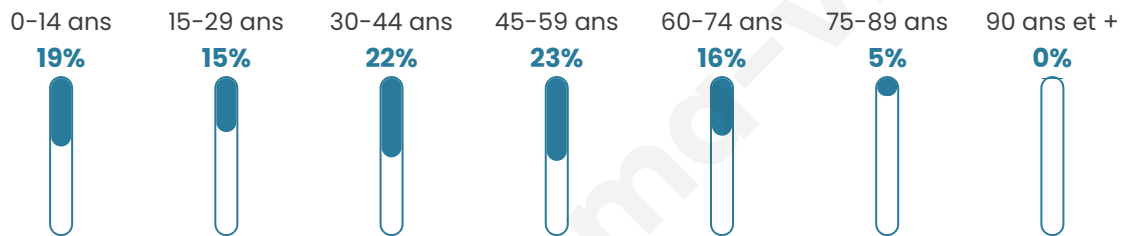
**25 290 €/an**

## Evolution du nombre d'habitants

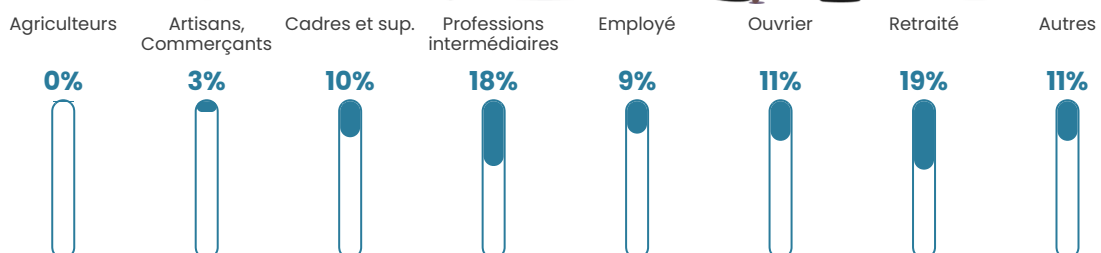


Sources : Institut national de la statistique et des études économiques (insee) selon Les dernières parutions officielles de 2024 portant sur les années 2020, 2021 et 2022.

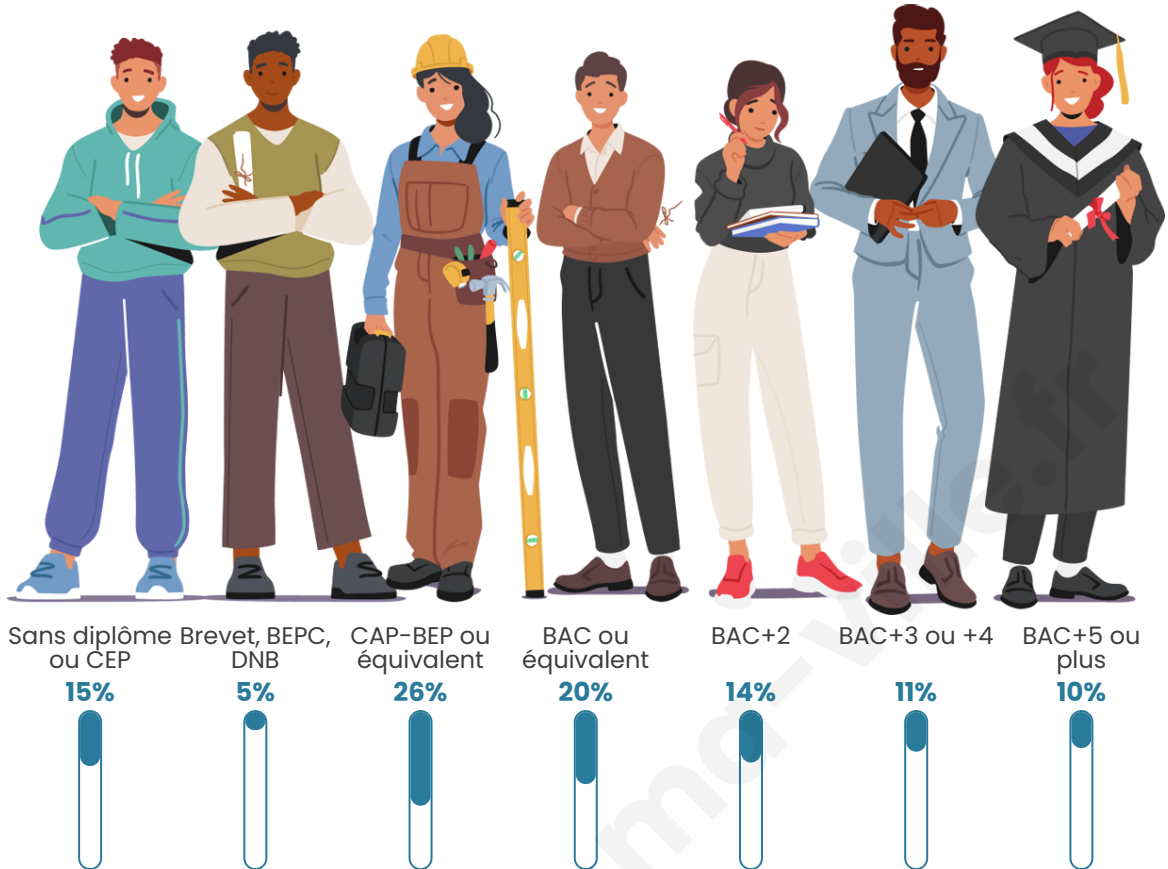
## Tranche d'âge




## Activité professionnelle



## Niveau de diplôme



## Composition des ménages



# Profils électoraux

## Premier tour

	Marine LE PEN	31.65 %
	Emmanuel MACRON	28.98 %
	Jean-Luc MÉLENCHON	13.35 %
	Fabien ROUSSEL	10.01 %
	Éric ZEMMOUR	6.10 %
	Valérie PÉCRESE	2.67 %
	Yannick JADOT	2.57 %
	Jean LASSALLE	1.43 %
	Anne HIDALGO	1.24 %
	Nicolas DUPONT-AIGNAN	1.14 %
	Nathalie ARTHAUD	0.57 %
	Philippe POUTOU	0.29 %



### 1 391 inscrits

Participation : 77.57%

Votes blancs : 1.76%

Votes nuls : 1.02%

## Second tour

	Emmanuel MACRON	49,31 %
	Marine LE PEN	50,69 %

### 1 392 inscrits

Participation : 77.51%

Votes blancs : 3.89%

Votes nuls : 1.76%

# Sécurité



Agressions physiques / sexuelles

0



Cambriolages

0



Vols / dégradations

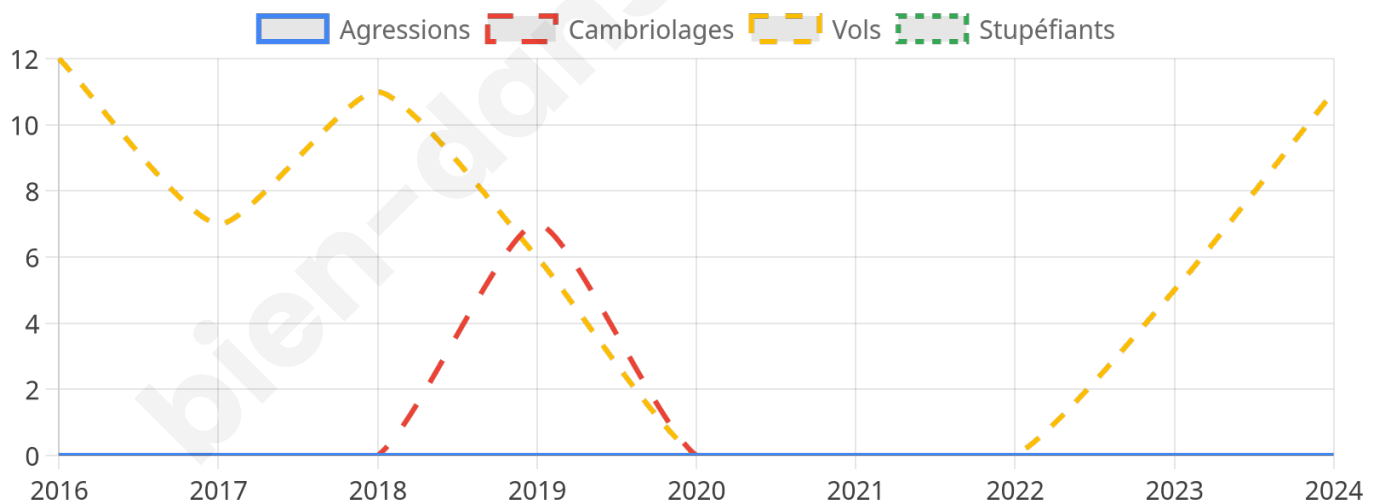
11



Stupéfiants

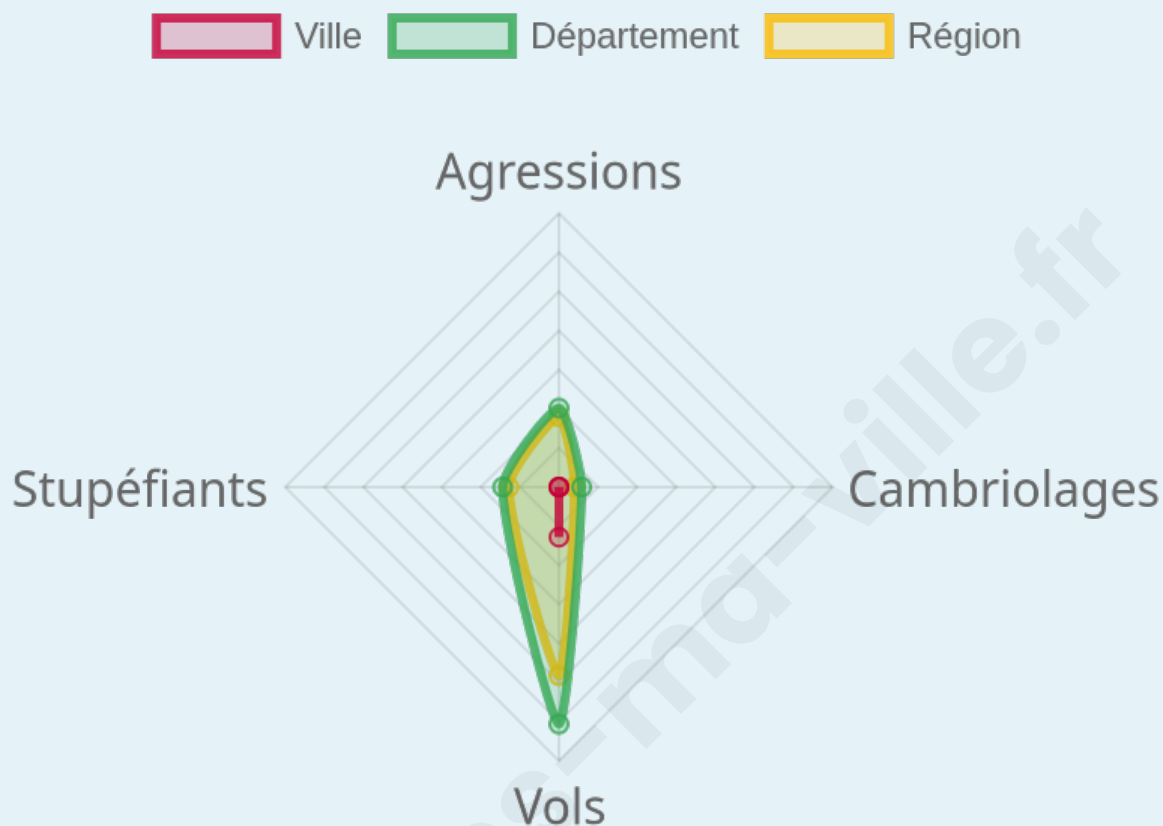
0

## Evolution du nombre d'infractions



## Pour comparer

(en proportion du nombre d'habitants)



Sources : Bases statistiques communale, départementale et régionale de la délinquance enregistrée par la police et la gendarmerie nationales selon les dernières parutions officielles de 2025 portant sur l'année 2024 ([data.gouv](https://data.gouv.fr)).

Agressions physiques / sexuelles : Violences sexuelles, coups et blessures volontaires intrafamiliaux, coups et blessures volontaires, autres coups, blessures volontaires et vols violents sans arme.

Cambriolages : Cambriolages de logements.

Vols : Vols avec armes, vols d'accessoires sur véhicules, vols dans les véhicules, vols de véhicules, vols sans violence contre des personnes, destructions, dégradations volontaires et escroqueries.

Stupéfiants : Trafic de stupéfiants dont (AFD) et usage de stupéfiants.

# Services à la population



## Commerce

Hypermarché	X <u>Saint-Amand-les-Eaux</u> 9km
Supermarché	X <u>Beuvry-la-Forêt</u> 5km
Superette	1
Boulangerie	1
Boucherie	1
Restaurant	1
Garage	1
Station-service	X <u>Beuvry-la-Forêt</u> 5km
Banque	X <u>Sars-et-Rosières</u> 4km
La poste	X <u>Rosult</u> 3km
Coiffeur	2
Tabac	X <u>Beuvry-la-Forêt</u> 5km
Bars / discothèque	X <u>Lecelles</u> 4km
Bibliothèque	X <u>Marchiennes</u> 10km
Cinéma	X <u>Saint-Amand-les-Eaux</u> 8km
Vétérinaire	X <u>Saméon</u> 2km



## Santé

Pharmacie	1
Hôpital	X <u>Saint-Amand-les-Eaux</u> 7km
Laboratoire d'analyses médicales	X <u>Rosult</u> 4km
Etablissement pour handicapé	X <u>Landas</u> 4km
EHPA	X <u>Saméon</u> 1km
Médecin	1
Dentiste	1
Chirurgien	X <u>Cysoing</u> 13km
Dermatologue	X <u>Orchies</u> 8km
Anesthésiste	X <u>Somain</u> 15km
Gastro-entérologue	X <u>Saint-Amand-les-Eaux</u> 6km
Gynécologue	X <u>Saint-Amand-les-Eaux</u> 7km
Cancérologue	X <u>Valenciennes</u> 18km
Neurologue	X <u>Valenciennes</u> 17km
Ophtalmologue	X <u>Saint-Amand-les-Eaux</u> 6km
ORL	X <u>Saint-Amand-les-Eaux</u> 7km
Cardiologue	X <u>Rosult</u> 4km
Pédiatre	X <u>Saint-Amand-les-Eaux</u> 6km
Pneumologue	X <u>Anzin</u> 17km
Psychologue	X <u>Templeuve-en-Pévèle</u> 13km
Radiologue	X <u>Templeuve-en-Pévèle</u> 13km
Rhumatologue	X <u>Raismes</u> 16km
Sage-femme	X <u>Rosult</u> 4km



## Éducation

Crèche	1
Ecole maternelle Public	X <u>Beuvry-la-Forêt</u> 5km
Ecole maternelle Privé	X <u>Genech</u> 10km
Ecole primaire Public	1
Ecole primaire Privé	1
Collège Public	X <u>Saint-Amand-les-Eaux</u> 6km
Collège Privé	X <u>Saint-Amand-les-Eaux</u> 7km
Lycée Public	X <u>Saint-Amand-les-Eaux</u> 8km
Lycée Privé	X <u>Saint-Amand-les-Eaux</u> 7km

Sources : Base Sirene des entreprises et de leurs établissements selon les dernières parutions officielles de 2025 portant sur l'année 2024 ([data.gouv](#)). Liste, localisation et tarifs des professionnels de santé selon les dernières parutions officielles de 2025 portant sur l'année 2024 ([opendatasoft](#)) et FINESS Extraction du Fichier des établissements selon les dernières parutions officielles de 2025 portant sur l'année 2024 ([data.gouv](#)). Adresse et géolocalisation des établissements d'enseignement du premier et second degrés selon les

bien-dans-ma-ville.fr

## Villes autour de Rumegies

Ville	Habitants	Superficie	Pop densité	Pop active	Taux chômage	Revenu moyen	Prix immobilier
Saméon	1 704	8 km <sup>2</sup>	213 h/km <sup>2</sup>	46.1%	3.1%	28 830 €/an	2 219 €/m <sup>2</sup>
Landas	2 518	12 km <sup>2</sup>	210 h/km <sup>2</sup>	45.8%	3.1%	27 410 €/an	2 100 €/m <sup>2</sup>
Rosult	2 022	8 km <sup>2</sup>	253 h/km <sup>2</sup>	49.6%	3.4%	27 600 €/an	2 166 €/m <sup>2</sup>
Sars-et-Rosières	620	2 km <sup>2</sup>	310 h/km <sup>2</sup>	52.6%	3.4%	28 720 €/an	2 523 €/m <sup>2</sup>
Lecelles (2 avis)	3 046	16 km <sup>2</sup>	190 h/km <sup>2</sup>	45.9%	3.3%	26 640 €/an	1 954 €/m <sup>2</sup>
Aix-en-Pévèle (1 avis)	1 338	6 km <sup>2</sup>	223 h/km <sup>2</sup>	54%	2.2%	29 290 €/an	2 204 €/m <sup>2</sup>
Beuvry-la-Forêt (3 avis)	2 861	12 km <sup>2</sup>	238 h/km <sup>2</sup>	46.5%	2.8%	26 270 €/an	1 943 €/m <sup>2</sup>
Bousignies	339	3 km <sup>2</sup>	113 h/km <sup>2</sup>	51.6%	4.1%	28 510 €/an	2 091 €/m <sup>2</sup>
Brillon	771	2 km <sup>2</sup>	386 h/km <sup>2</sup>	48.5%	4.7%	28 010 €/an	1 792 €/m <sup>2</sup>
Mouchin	1 491	9 km <sup>2</sup>	166 h/km <sup>2</sup>	48.4%	2.3%	28 110 €/an	2 147 €/m <sup>2</sup>
Tilloy-lez-Marchiennes	536	5 km <sup>2</sup>	107 h/km <sup>2</sup>	55%	3%	29 240 €/an	1 759 €/m <sup>2</sup>
Maulde (1 avis)	949	5 km <sup>2</sup>	190 h/km <sup>2</sup>	49.6%	4.3%	23 520 €/an	1 821 €/m <sup>2</sup>
Millonfosse	705	3 km <sup>2</sup>	235 h/km <sup>2</sup>	48.4%	4%	24 230 €/an	1 729 €/m <sup>2</sup>
Thun-Saint-Amand (2 avis)	1 106	3 km <sup>2</sup>	369 h/km <sup>2</sup>	48.5%	4.6%	22 610 €/an	1 637 €/m <sup>2</sup>
Nomain (2 avis)	2 651	19 km <sup>2</sup>	140 h/km <sup>2</sup>	47.1%	3.7%	27 050 €/an	2 107 €/m <sup>2</sup>

# Avis sur la ville de Rumegies



## Moyenne par critère



## Villes autour de Rumegies

Ville	Note globale	Sécurité	Éducation	Sport Loisir	Environnement	Vie pratique
Saméon	-	-	-	-	-	-
Landas	-	-	-	-	-	-
Rosult	-	-	-	-	-	-
Sars-et-Rosières	-	-	-	-	-	-
Lecelles (2 avis)	<b>4.2</b>	3.5	<b>4.5</b>	<b>4.0</b>	<b>4.5</b>	<b>4.5</b>
Aix-en-Pévèle (1 avis)	<b>4.0</b>	<b>5.0</b>	<b>5.0</b>	2.0	<b>5.0</b>	3.0
Beuvry-la-Forêt (3 avis)	<b>4.5</b>	<b>4.7</b>	<b>4.7</b>	<b>4.3</b>	<b>4.7</b>	<b>4.0</b>
Bousignies	-	-	-	-	-	-
Brillon	-	-	-	-	-	-
Mouchin	-	-	-	-	-	-
Tilloy-lez-Marchiennes	-	-	-	-	-	-
Maulde (1 avis)	1.6	3.0	<b>1.0</b>	<b>0.0</b>	3.0	<b>1.0</b>
Millonfosse	-	-	-	-	-	-
Thun-Saint-Amand (2 avis)	3.2	2.0	3.0	3.5	<b>4.0</b>	3.5
Nomain (2 avis)	<b>4.1</b>	<b>4.0</b>	<b>4.5</b>	<b>4.5</b>	<b>4.5</b>	3.0



# **Vous aimez votre ville ? Notez-la !**

Et faites-nous part de vos remarques constructives



Avec

**BIEN** dans ma **VILLE** 