



Version web

Ville de Ruffigné

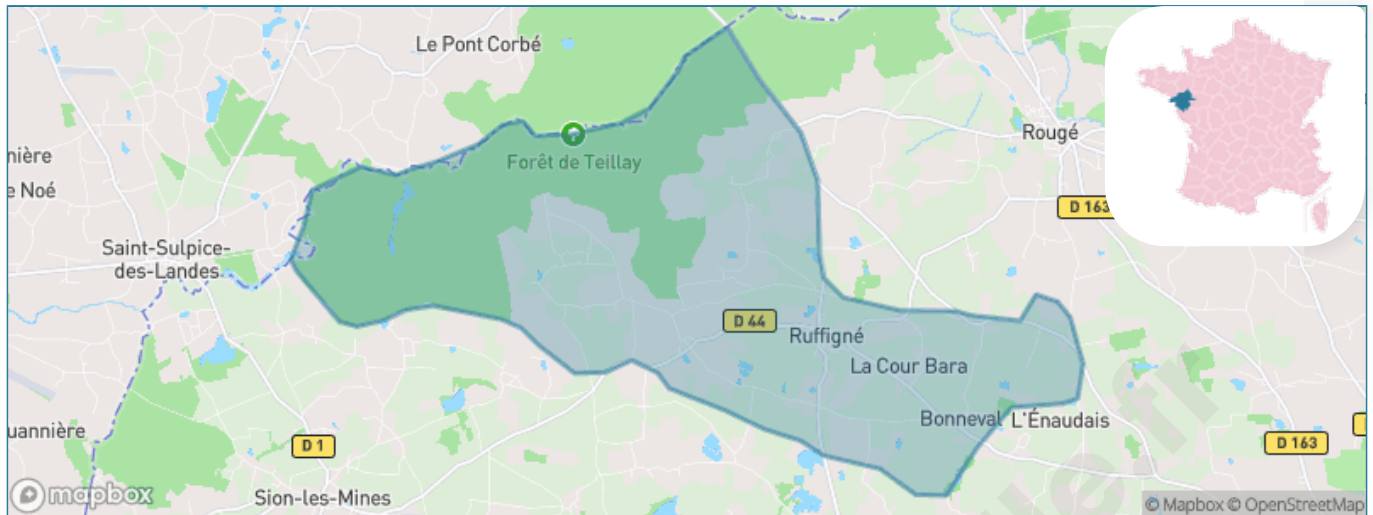
Présenté par

BIEN dans
ma **VILLE** 

Sommaire

Situation géographique	3
Statistiques sur la population	4
Evolution du nombre d'habitants	4
Tranche d'âge	5
0-14 ans	5
15-29 ans	5
30-44 ans	5
45-59 ans	5
60-74 ans	5
75-89 ans	5
90 ans et +	5
Activité professionnelle	5
Agriculteurs	5
Artisans, Commerçants	5
Cadres et sup.	5
Professions intermédiaires	5
Employé	5
Ouvrier	5
Retraité	5
Autres	5
Niveau de diplôme	6
Sans diplôme ou CEP	6
Brevet, BEPC, DNB	6
CAP-BEP ou équivalent	6
BAC ou équivalent	6
BAC+2	6
BAC+3 ou +4	6
BAC+5 ou plus	6
Composition des ménages	6
Couple sans enfant	6
Couple avec enfant(s)	6
Famille monoparentale	6
Colocation / Autre	6
Personnes seules	6
Profils électoraux	7
Premier tour	7
Sécurité	8
Evolution du nombre d'infractions	8
Pour comparer	9
Services à la population	10
Commerce	10
Éducation	10
Villes autour de Ruffigné	11

Situation géographique



i Informations clés

- **Région** : Pays de la Loire
- **Département** : Loire-Atlantique
- **Code postal** : 44660
- **Superficie** : 33 km²



Statistiques sur la population



Nombre d'habitants

702



Age moyen

39 ans



Pop active

44.2%



Taux chômage

8%



Pop densité

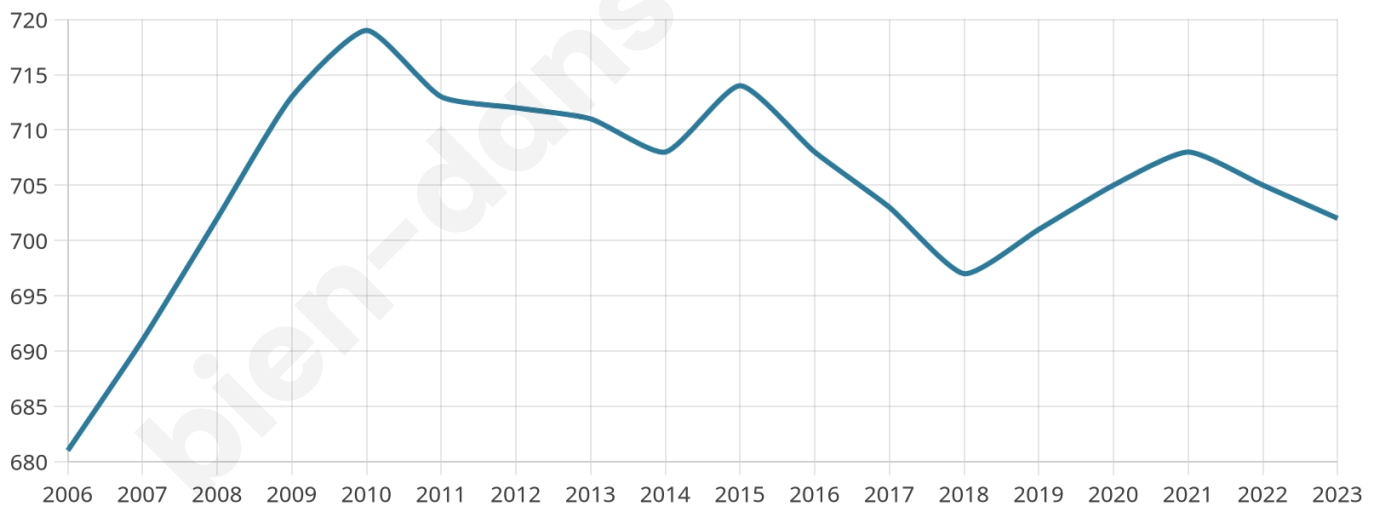
21 h/km²



Revenu moyen

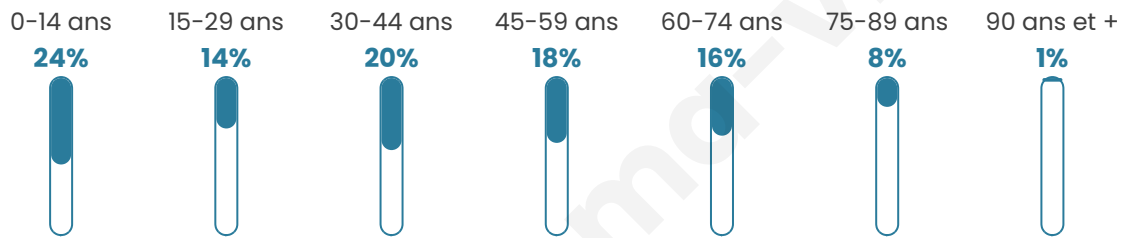
20 520 €/an

Evolution du nombre d'habitants

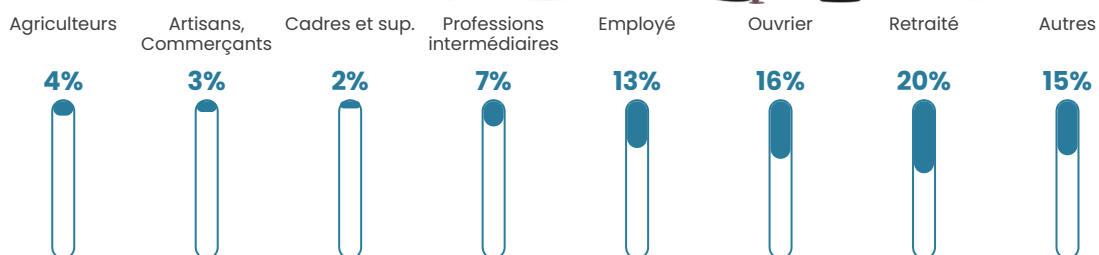


Sources : Institut national de la statistique et des études économiques (insee) selon Les dernières parutions officielles de 2024 portant sur les années 2020, 2021 et 2022.

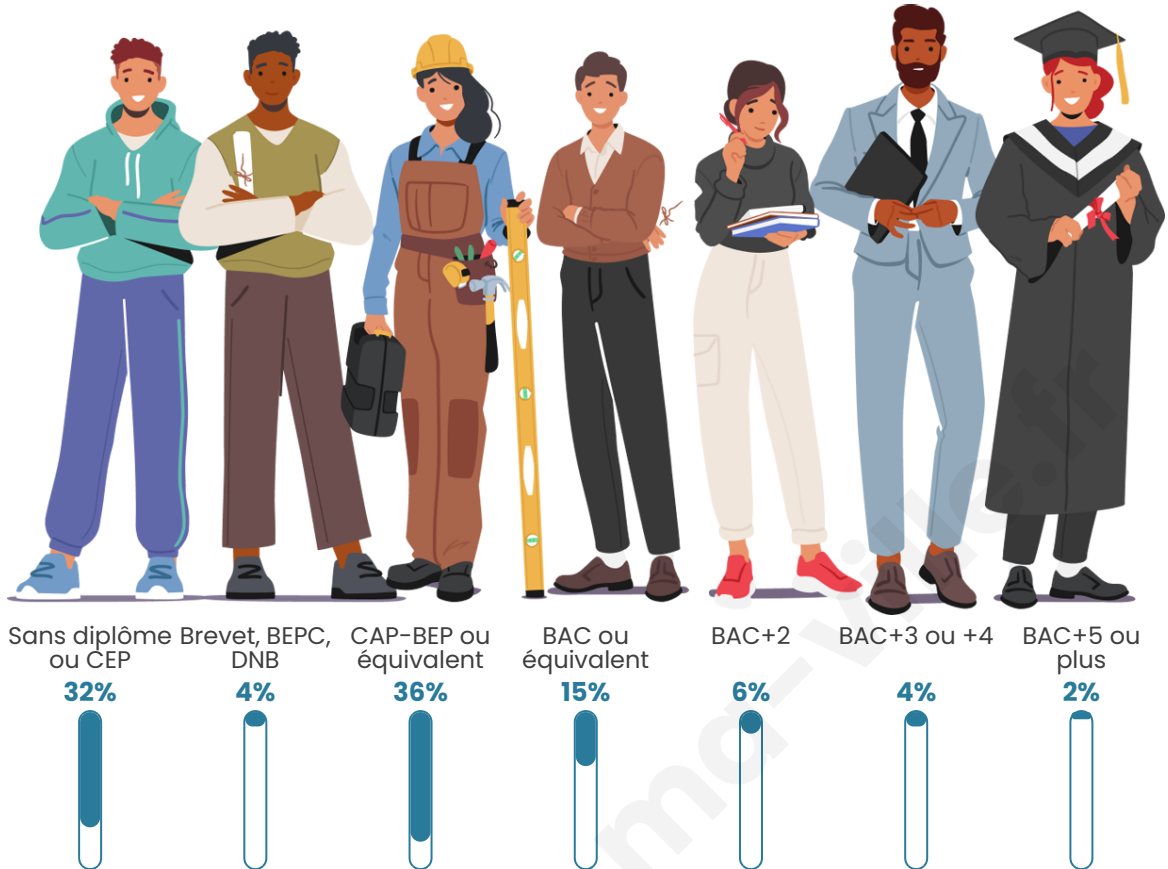
Tranche d'âge




Activité professionnelle



Niveau de diplôme









Composition des ménages





Profils électoraux

Premier tour

	Emmanuel MACRON	28.82 %
	Marine LE PEN	28.82 %
	Jean-Luc MÉLENCHON	15.59 %
	Éric ZEMMOUR	6.76 %
	Jean LASSALLE	5.29 %
	Yannick JADOT	4.41 %
	Valérie PÉCRESE	3.24 %
	Nicolas DUPONT-AIGNAN	3.24 %
	Fabien ROUSSEL	1.76 %
	Philippe POUTOU	1.18 %
	Anne HIDALGO	0.59 %
	Nathalie ARTHAUD	0.29 %

Second tour

	Emmanuel MACRON	50,75 %
	Marine LE PEN	49,25 %

452 inscrits

Participation : 80.31%

Votes blancs : 5.23%

Votes nuls : 3.03%

452 inscrits

Participation : 76.99%

Votes blancs : 2.01%

Votes nuls : 0.29%

Sécurité



Agressions physiques / sexuelles

0



Cambriolages

0



Vols / dégradations

0



Stupéfiants

0

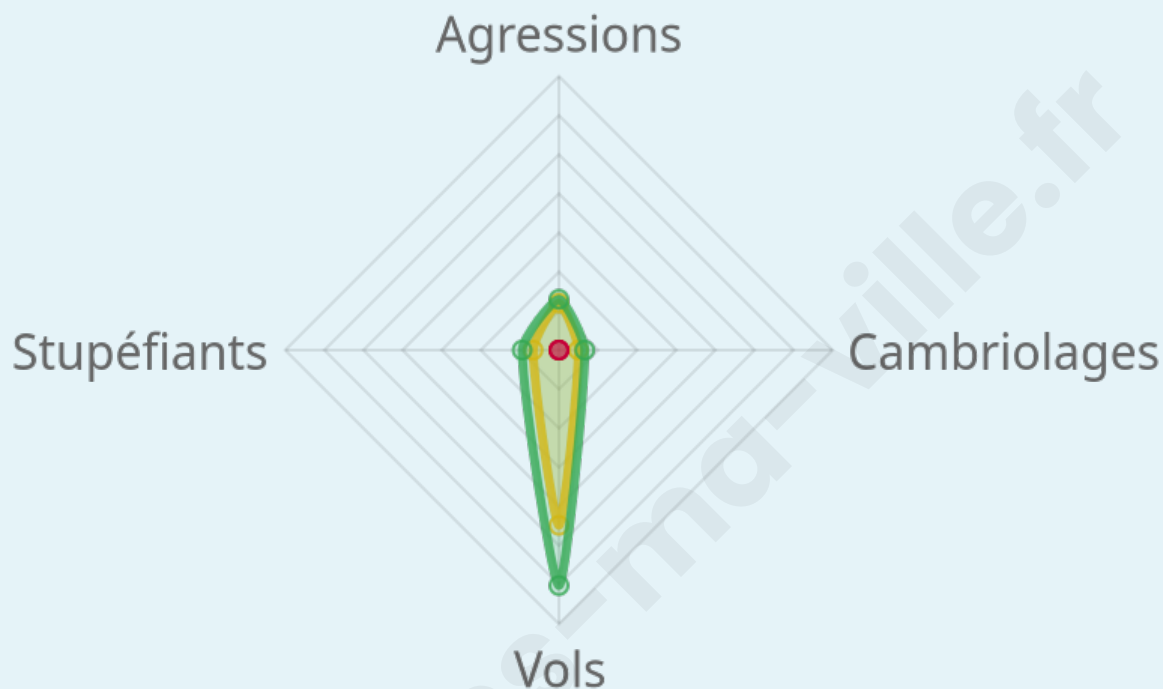
Evolution du nombre d'infractions



Pour comparer

(en proportion du nombre d'habitants)

Ville Département Région



Sources : Bases statistiques communale, départementale et régionale de la délinquance enregistrée par la police et la gendarmerie nationales selon les dernières parutions officielles de 2025 portant sur l'année 2024 ([data.gouv](https://data.gouv.fr)).

Agressions physiques / sexuelles : Violences sexuelles, coups et blessures volontaires intrafamiliaux, coups et blessures volontaires, autres coups, blessures volontaires et vols violents sans arme.

Cambriolages : Cambriolages de logements.

Vols : Vols avec armes, vols d'accessoires sur véhicules, vols dans les véhicules, vols de véhicules, vols sans violence contre des personnes, destructions, dégradations volontaires et escroqueries.

Stupéfiants : Trafic de stupéfiants dont (AFD) et usage de stupéfiants.

Services à la population



Commerce

Hypermarché	X Châteaubriant 9km
Supermarché	X Châteaubriant 9km
Superette	1
Boulangerie	X Saint-Aubin-des-Châteaux 3km
Boucherie	X Rougé 5km
Restaurant	X Saint-Aubin-des-Châteaux 4km
Garage	2
Station-service	X Châteaubriant 9km
Banque	X Rougé 5km
La poste	X Rougé 5km
Coiffeur	2
Tabac	X Châteaubriant 10km
Bars / discothèque	X Sion-les-Mines 5km
Bibliothèque	X Sion-les-Mines 6km
Cinéma	X Châteaubriant 10km
Vétérinaire	X Saint-Aubin-des-Châteaux 4km



Santé

Pharmacie	X Saint-Aubin-des-Châteaux 4km
Hôpital	X Châteaubriant 9km
Laboratoire d'analyses médicales	X Châteaubriant 9km
Etablissement pour handicapé	X Saint-Aubin-des-Châteaux 3km
EHPA	X Rougé 6km
Médecin	X Châteaubriant 9km
Dentiste	X Châteaubriant 9km
Chirurgien	X Châteaubriant 9km
Dermatologue	X Chartres-de-Bretagne 36km
Anesthésiste	X Châteaubriant 9km
Gastro-entérologue	X Châteaubriant 9km
Gynécologue	X Rougé 7km
Cancérologue	X Saint-Grégoire 46km
Neurologue	X Vern-sur-Seiche 34km
Ophtalmologue	X Châteaubriant 10km
ORL	X La Guerche-de-Bretagne 29km
Cardiologue	X Châteaubriant 10km
Pédiatre	X Rennes 39km
Pneumologue	X Cesson-Sévigné 43km
Psychologue	X Bais 33km
Radiologue	X La Guerche-de-Bretagne 29km
Rhumatologue	X Châteaubriant 10km
Sage-femme	X Châteaubriant 10km



Éducation

Crèche	1
Ecole maternelle Public	X Châteaubriant 9km
Ecole maternelle Privé	X Eancé 21km
Ecole primaire Public	1
Ecole primaire Privé	X Saint-Aubin-des-Châteaux 4km
Collège Public	X Châteaubriant 10km
Collège Privé	X Châteaubriant 10km
Lycée Public	X Châteaubriant 10km
Lycée Privé	X Châteaubriant 9km

Sources : Base Sirene des entreprises et de leurs établissements selon les dernières parutions officielles de 2025 portant sur l'année 2024 ([data.gouv](#)). Liste, localisation et tarifs des professionnels de santé selon les dernières parutions officielles de 2025 portant sur l'année 2024 ([opendatasoft](#)) et FINESS Extraction du Fichier des établissements selon les dernières parutions officielles de 2025 portant sur l'année 2024 ([data.gouv](#)). Adresse et géolocalisation des établissements d'enseignement du premier et second degrés selon les dernières parutions officielles de 2025 portant sur l'année 2024 ([data.education.gouv](#))

Villes autour de Ruffigné

Ville	Habitants	Superficie	Pop densité	Pop active	Taux chômage	Revenu moyen	Prix immobilier
Saint-Aubin-des-Châteaux (4 avis)	1 744	47 km ²	37 h/km ²	45.9%	4.4%	21 410 €/an	984 €/m ²
Rougé (1 avis)	2 146	56 km ²	38 h/km ²	44.2%	3.8%	21 460 €/an	990 €/m ²
Teillay (1 avis)	1 117	26 km ²	43 h/km ²	47.8%	3.6%	21 330 €/an	1 072 €/m ²
Sion-les-Mines (2 avis)	1 658	54 km ²	31 h/km ²	44.3%	5%	19 840 €/an	1 077 €/m ²
Fercé (1 avis)	517	22 km ²	24 h/km ²	42.7%	6%	20 890 €/an	1 068 €/m ²
Louisfert (1 avis)	945	18 km ²	53 h/km ²	48.3%	3%	21 600 €/an	1 097 €/m ²
Châteaubriant (13 avis)	12 260	33 km ²	372 h/km ²	40.2%	5.9%	20 350 €/an	1 505 €/m ²
Soulvache	338	11 km ²	31 h/km ²	51.5%	5%	20 930 €/an	855 €/m ²
Lusanger (1 avis)	1 074	35 km ²	31 h/km ²	48.9%	6.2%	21 180 €/an	1 053 €/m ²
Ercé-en-Lamée	1 566	39 km ²	40 h/km ²	48%	3.1%	21 490 €/an	1 352 €/m ²
Saint-Vincent-des-Landes	1 525	33 km ²	46 h/km ²	45.4%	3.7%	20 480 €/an	1 030 €/m ²
Lalleu	593	15 km ²	40 h/km ²	48.6%	3.4%	20 940 €/an	1 241 €/m ²
Thourie (1 avis)	868	24 km ²	36 h/km ²	50.2%	3.8%	21 860 €/an	1 082 €/m ²
Tresboeuf	1 234	25 km ²	49 h/km ²	50.5%	3.5%	22 170 €/an	1 279 €/m ²
Mouais	352	9 km ²	39 h/km ²	51.7%	6%	20 470 €/an	1 036 €/m ²

bien-dans-ma-ville.fr



Vous aimez votre ville ? Notez-la !

Et faites-nous part de vos remarques constructives



Avec

BIEN dans
ma **VILLE** 