



Version web

Ville de Ruffey-sur-Seille

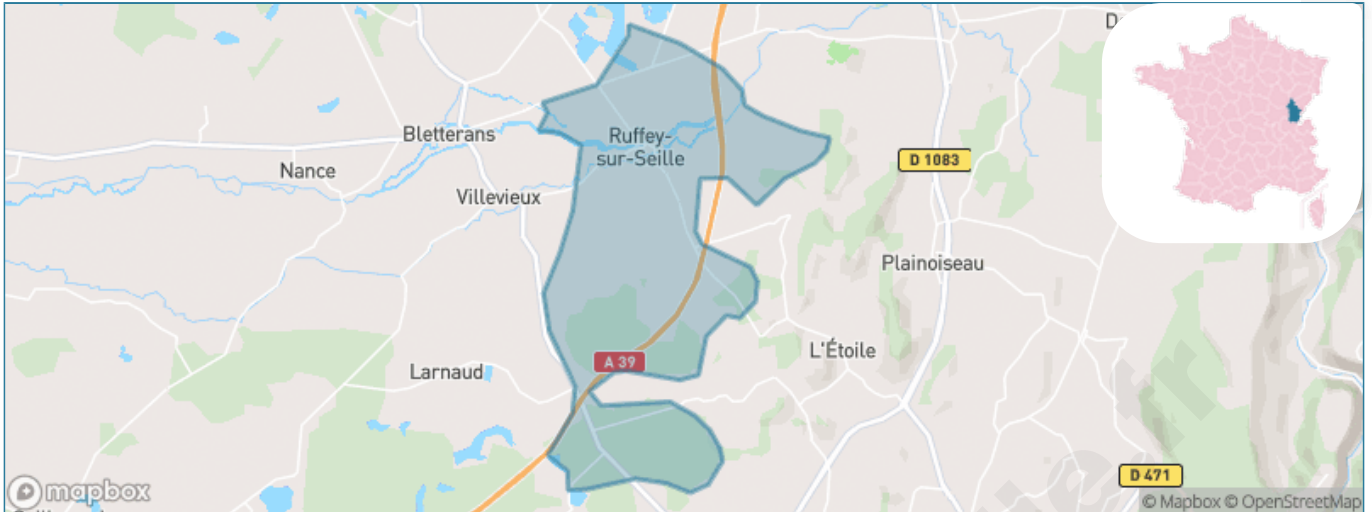
Présenté par

BIEN dans
ma **VILLE** 

Sommaire

Situation géographique	3
Statistiques sur la population	4
Evolution du nombre d'habitants	4
Tranche d'âge	5
0-14 ans	5
15-29 ans	5
30-44 ans	5
45-59 ans	5
60-74 ans	5
75-89 ans	5
90 ans et +	5
Activité professionnelle	5
Agriculteurs	5
Artisans, Commerçants	5
Cadres et sup.	5
Professions intermédiaires	5
Employé	5
Ouvrier	5
Retraité	5
Autres	5
Niveau de diplôme	6
Sans diplôme ou CEP	6
Brevet, BEPC, DNB	6
CAP-BEP ou équivalent	6
BAC ou équivalent	6
BAC+2	6
BAC+3 ou +4	6
BAC+5 ou plus	6
Composition des ménages	6
Couple sans enfant	6
Couple avec enfant(s)	6
Famille monoparentale	6
Colocation / Autre	6
Personnes seules	6
Profils électoraux	7
Premier tour	7
Sécurité	8
Evolution du nombre d'infractions	8
Pour comparer	9
Services à la population	10
Commerce	10
Éducation	10
Villes autour de Ruffey-sur-Seille	11

Situation géographique



i Informations clés

- **Région** : Bourgogne-Franche-Comté
- **Département** : Jura
- **Code postal** : 39140
- **Superficie** : 18 km²

RÉGION
BOURGOGNE
FRANCHE
COMTE

Ju
ra
LE DÉPARTEMENT



Statistiques sur la population



Nombre d'habitants

738



Age moyen

43 ans



Pop active

45.1%



Taux chômage

6.6%



Pop densité

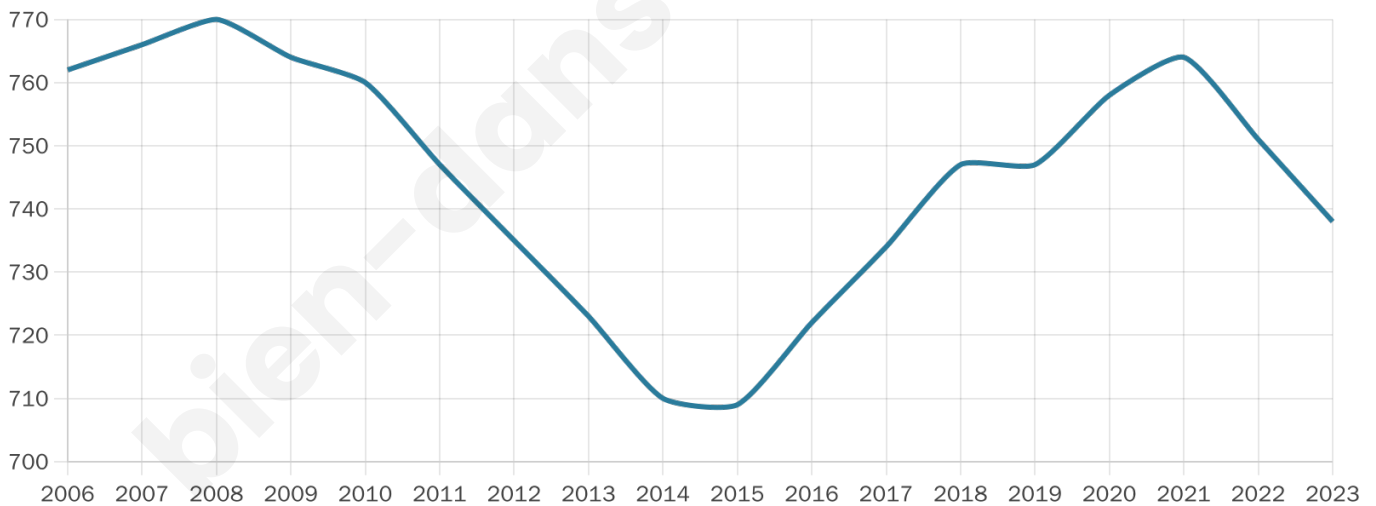
41 h/km²



Revenu moyen

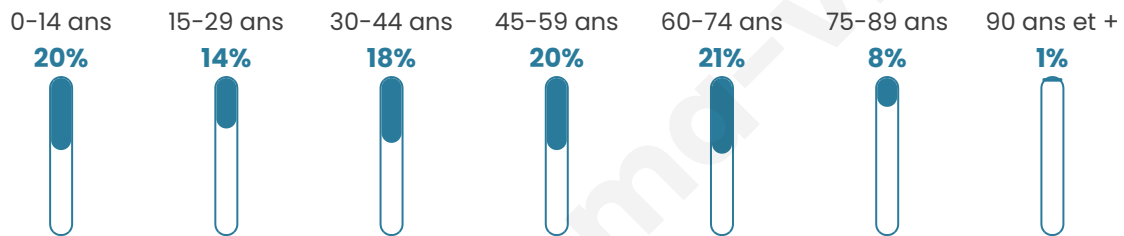
23 400 €/an

Evolution du nombre d'habitants

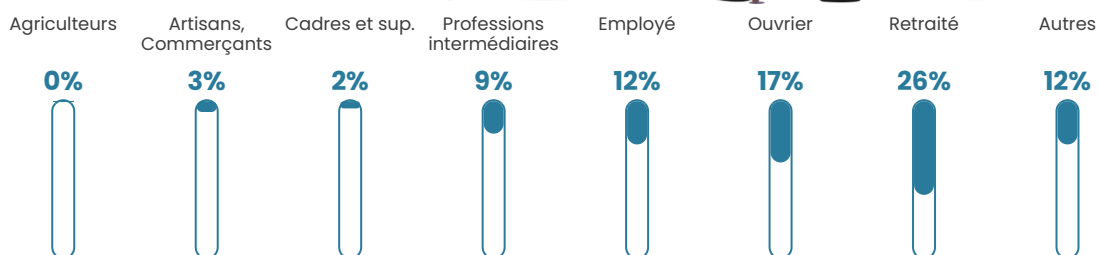


Sources : Institut national de la statistique et des études économiques (insee) selon Les dernières parutions officielles de 2024 portant sur les années 2020, 2021 et 2022.


Tranche d'âge




Activité professionnelle



Niveau de diplôme














Composition des ménages





Profils électoraux

Premier tour

	Marine LE PEN	34.14 %
	Emmanuel MACRON	24.70 %
	Jean-Luc MÉLENCHON	16.06 %
	Jean LASSALLE	5.02 %
	Éric ZEMMOUR	4.62 %
	Nicolas DUPONT-AIGNAN	3.41 %
	Yannick JADOT	3.01 %
	Anne HIDALGO	2.61 %
	Fabien ROUSSEL	2.41 %
	Valérie PÉCRESSE	2.41 %
	Philippe POUTOU	1.00 %
	Nathalie ARTHAUD	0.60 %

Second tour

	Emmanuel MACRON	46,83 %
	Marine LE PEN	53,17 %

595 inscrits

Participation : 81.51%

Votes blancs : 5.98%

Votes nuls : 2.89%

595 inscrits

Participation : 84.37%

Votes blancs : 0.20%

Votes nuls : 0.60%

Sécurité



Agressions physiques / sexuelles

0



Cambriolages

0



Vols / dégradations

0



Stupéfiants

0

Evolution du nombre d'infractions



Pour comparer

(en proportion du nombre d'habitants)



Sources : Bases statistiques communale, départementale et régionale de la délinquance enregistrée par la police et la gendarmerie nationales selon les dernières parutions officielles de 2025 portant sur l'année 2024 ([data.gouv](https://data.gouv.fr)).

Agressions physiques / sexuelles : Violences sexuelles, coups et blessures volontaires intrafamiliaux, coups et blessures volontaires, autres coups, blessures volontaires et vols violents sans arme.

Cambriolages : Cambriolages de logements.

Vols : Vols avec armes, vols d'accessoires sur véhicules, vols dans les véhicules, vols de véhicules, vols sans violence contre des personnes, destructions, dégradations volontaires et escroqueries.

Stupéfiants : Trafic de stupéfiants dont (AFD) et usage de stupéfiants.

Services à la population



Commerce

Hypermarché	X <u>Lons-le-Saunier</u> 9km
Supermarché	X <u>Bletterans</u> 3km
Superette	1
Boulangerie	1
Boucherie	1
Restaurant	X <u>Bletterans</u> 3km
Garage	1
Station-service	X <u>Arlay</u> 3km
Banque	X <u>Bletterans</u> 3km
La poste	1
Coiffeur	4
Tabac	X <u>Bletterans</u> 4km
Bars / discothèque	X <u>Bletterans</u> 4km
Bibliothèque	X <u>Commenailles</u> 6km
Cinéma	X <u>Lons-le-Saunier</u> 9km
Vétérinaire	X <u>Bletterans</u> 3km



Santé

Pharmacie	X <u>Bletterans</u> 4km
Hôpital	X <u>Lons-le-Saunier</u> 9km
Laboratoire d'analyses médicales	X <u>Lons-le-Saunier</u> 9km
Etablissement pour handicapé	X <u>Lons-le-Saunier</u> 9km
EHPA	X <u>Bletterans</u> 4km
Médecin	X <u>Arlay</u> 3km
Dentiste	X <u>Bletterans</u> 3km
Chirurgien	X <u>Lons-le-Saunier</u> 9km
Dermatologue	X <u>Beaufort-Orbagna</u> 20km
Anesthésiste	X <u>Lons-le-Saunier</u> 9km
Gastro-entérologue	X <u>Lons-le-Saunier</u> 9km
Gynécologue	X <u>Bans</u> 27km
Cancérologue	X <u>Chalon-sur-Saône</u> 49km
Neurologue	X <u>Lons-le-Saunier</u> 9km
Ophthalmologue	X <u>Lons-le-Saunier</u> 10km
ORL	X <u>Lons-le-Saunier</u> 9km
Cardiologue	X <u>Lons-le-Saunier</u> 9km
Pédiatre	X <u>Lons-le-Saunier</u> 9km
Pneumologue	X <u>Dole</u> 36km
Psychologue	X <u>Lons-le-Saunier</u> 10km
Radiologue	X <u>Lons-le-Saunier</u> 9km
Rhumatologue	X <u>Lons-le-Saunier</u> 9km
Sage-femme	X <u>Voiteur</u> 8km



Éducation

Crèche	X <u>Bletterans</u> 3km
Ecole maternelle Public	X <u>Bletterans</u> 4km
Ecole maternelle Privé	X <u>Divonne-les-Bains</u> 66km
Ecole primaire Public	1
Ecole primaire Privé	X <u>Voiteur</u> 9km
Collège Public	X <u>Bletterans</u> 3km
Collège Privé	X <u>Voiteur</u> 9km
Lycée Public	X <u>Montmorot</u> 7km
Lycée Privé	X <u>Lons-le-Saunier</u> 9km

Sources : Base Sirene des entreprises et de leurs établissements selon les dernières parutions officielles de 2025 portant sur l'année 2024 ([data.gov](#)). Liste, localisation et tarifs des professionnels de santé selon les dernières parutions officielles de 2025 portant sur l'année 2024 ([opendatasoft](#)) et FINISS Extraction du Fichier des établissements selon les dernières parutions officielles de 2025 portant sur l'année 2024 ([data.gov](#)). Adresse et géolocalisation des établissements d'enseignement du premier et second degrés selon les dernières parutions officielles de 2025 portant sur l'année 2024 ([data.education.gov](#))

Villes autour de Ruffey-sur-Seille

Ville	Habitants	Superficie	Pop densité	Pop active	Taux chômage	Revenu moyen	Prix immobilier
Desnes	494	9 km ²	55 h/km ²	45.7%	3%	21 920 €/an	1 136 €/m ²
Arlay	1 182	20 km ²	59 h/km ²	47%	3.1%	24 880 €/an	1 952 €/m ²
Villevieux	705	9 km ²	78 h/km ²	47.2%	2.4%	23 560 €/an	1 466 €/m ²
Quintigny (3 avis)	308	3 km ²	103 h/km ²	46.1%	1.6%	24 480 €/an	1 596 €/m ²
Lombard	220	5 km ²	44 h/km ²	43.2%	2.3%	22 740 €/an	1 198 €/m ²
Bletterans (2 avis)	1 528	8 km ²	191 h/km ²	42.1%	6.7%	21 080 €/an	1 562 €/m ²
Vincent-Froideville	381	11 km ²	35 h/km ²	53.3%	3.7%	23 690 €/an	1 234 €/m ²
Relans	348	4 km ²	87 h/km ²	48.6%	4.6%	23 310 €/an	2 036 €/m ²
Plainoiseau	502	5 km ²	100 h/km ²	49.2%	2.2%	24 760 €/an	1 739 €/m ²
Larnaud	608	10 km ²	61 h/km ²	48%	3.1%	24 220 €/an	1 223 €/m ²
L'Étoile (1 avis)	567	6 km ²	95 h/km ²	45.3%	2.1%	26 760 €/an	1 325 €/m ²
Nance	544	7 km ²	78 h/km ²	45.8%	1.8%	23 200 €/an	1 598 €/m ²
Saint-Didier	277	3 km ²	92 h/km ²	44.4%	4%	25 950 €/an	1 372 €/m ²
Commenailles	898	21 km ²	43 h/km ²	46%	1.9%	20 810 €/an	1 281 €/m ²
Le Louverot	234	1 km ²	234 h/km ²	41.9%	1.7%	27 910 €/an	725 €/m ²

bien-dans-ma-ville.fr



Vous aimez votre ville ? Notez-la !

Et faites-nous part de vos remarques constructives



Avec

BIEN dans ma **VILLE** 