



Version web

Ville de Ruesnes

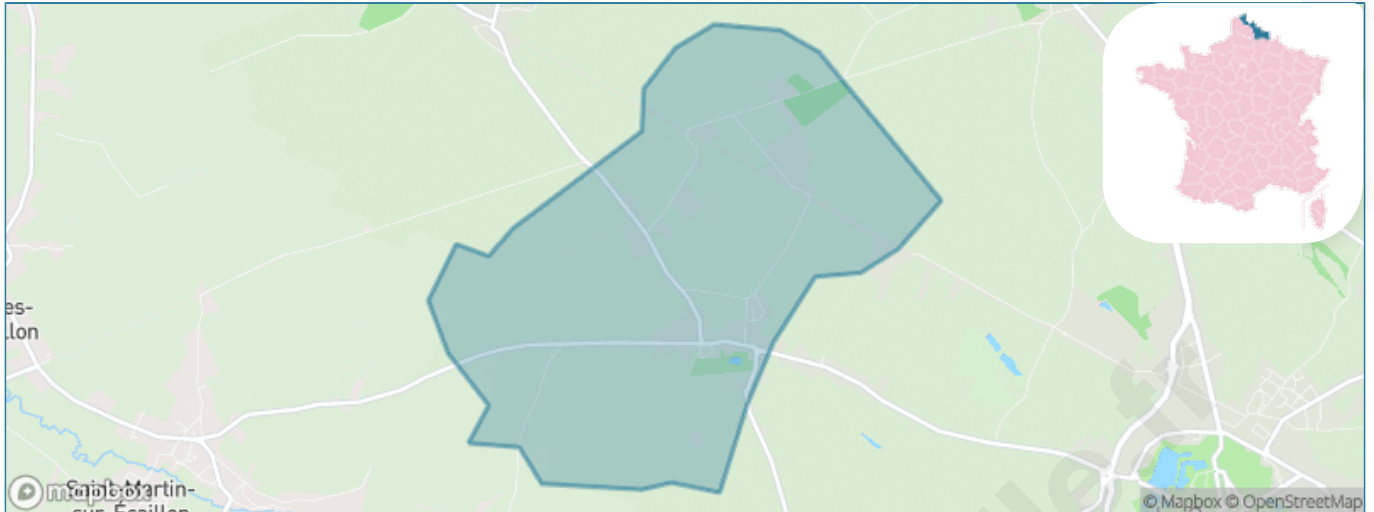
Présenté par

BIEN dans
ma **VILLE** 

Sommaire

Situation géographique	3
Statistiques sur la population	4
Evolution du nombre d'habitants	4
Tranche d'âge	5
<i>0-14 ans</i>	5
<i>15-29 ans</i>	5
<i>30-44 ans</i>	5
<i>45-59 ans</i>	5
<i>60-74 ans</i>	5
<i>75-89 ans</i>	5
<i>90 ans et +</i>	5
Activité professionnelle	5
<i>Agriculteurs</i>	5
<i>Artisans, Commerçants</i>	5
<i>Cadres et sup.</i>	5
<i>Professions intermédiaires</i>	5
<i>Employé</i>	5
<i>Ouvrier</i>	5
<i>Retraité</i>	5
<i>Autres</i>	5
Niveau de diplôme	6
<i>Sans diplôme ou CEP</i>	6
<i>Brevet, BEPC, DNB</i>	6
<i>CAP-BEP ou équivalent</i>	6
<i>BAC ou équivalent</i>	6
<i>BAC+2</i>	6
<i>BAC+3 ou +4</i>	6
<i>BAC+5 ou plus</i>	6
Composition des ménages	6
<i>Couple sans enfant</i>	6
<i>Couple avec enfant(s)</i>	6
<i>Famille monoparentale</i>	6
<i>Colocation / Autre</i>	6
<i>Personnes seules</i>	6
Profils électoraux	7
<i>Premier tour</i>	7
Sécurité	8
<i>Evolution du nombre d'infractions</i>	8
<i>Pour comparer</i>	9
Services à la population	10
<i>Commerce</i>	10
<i>Éducation</i>	10
<i>Villes autour de Ruesnes</i>	11

Situation géographique



i Informations clés

- **Région** : Hauts-de-France
- **Département** : Nord
- **Code postal** : 59530
- **Superficie** : 6 km²



Statistiques sur la population



Nombre d'habitants

448



Age moyen

41 ans



Pop active

48.2%



Taux chômage

5.6%



Pop densité

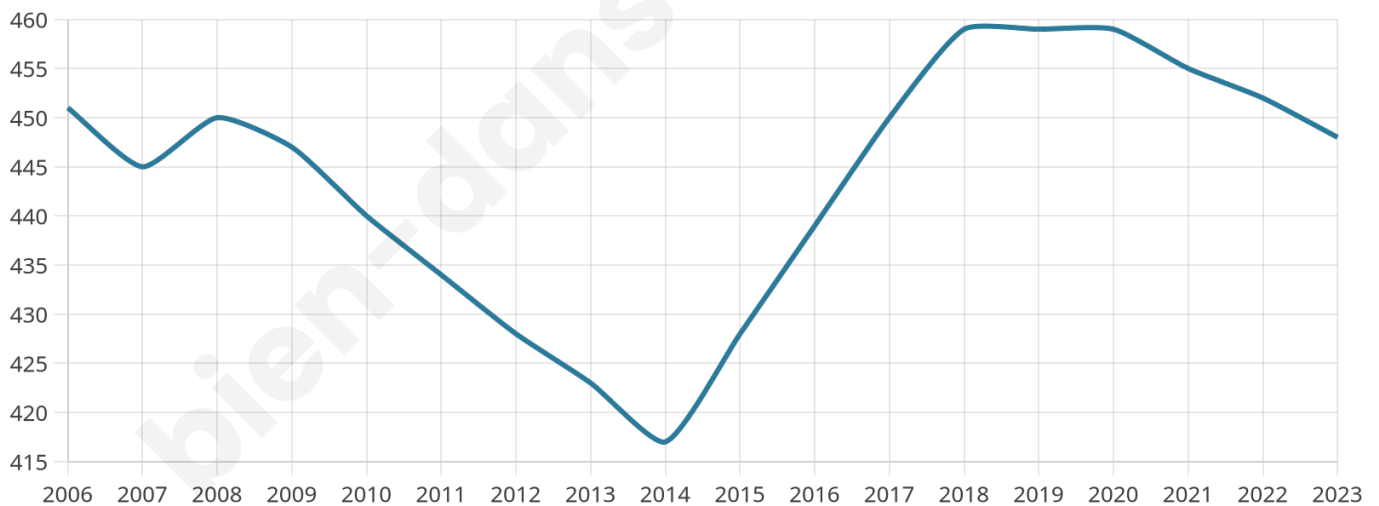
75 h/km²



Revenu moyen

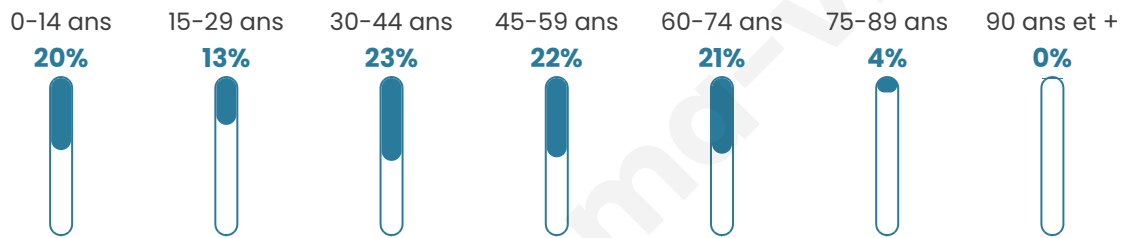
24 680 €/an

Evolution du nombre d'habitants

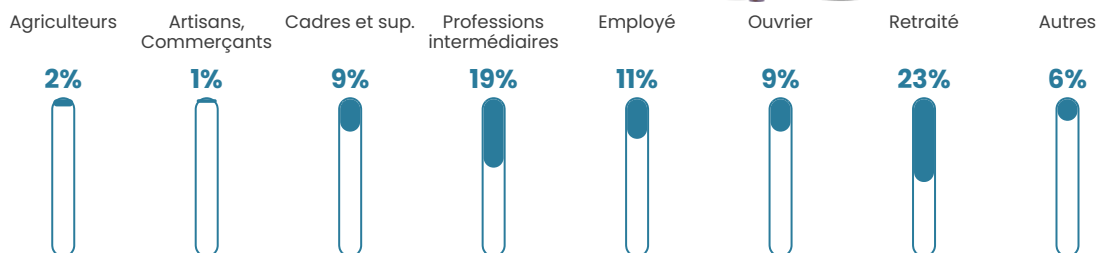


Sources : Institut national de la statistique et des études économiques (insee) selon Les dernières parutions officielles de 2024 portant sur les années 2020, 2021 et 2022.

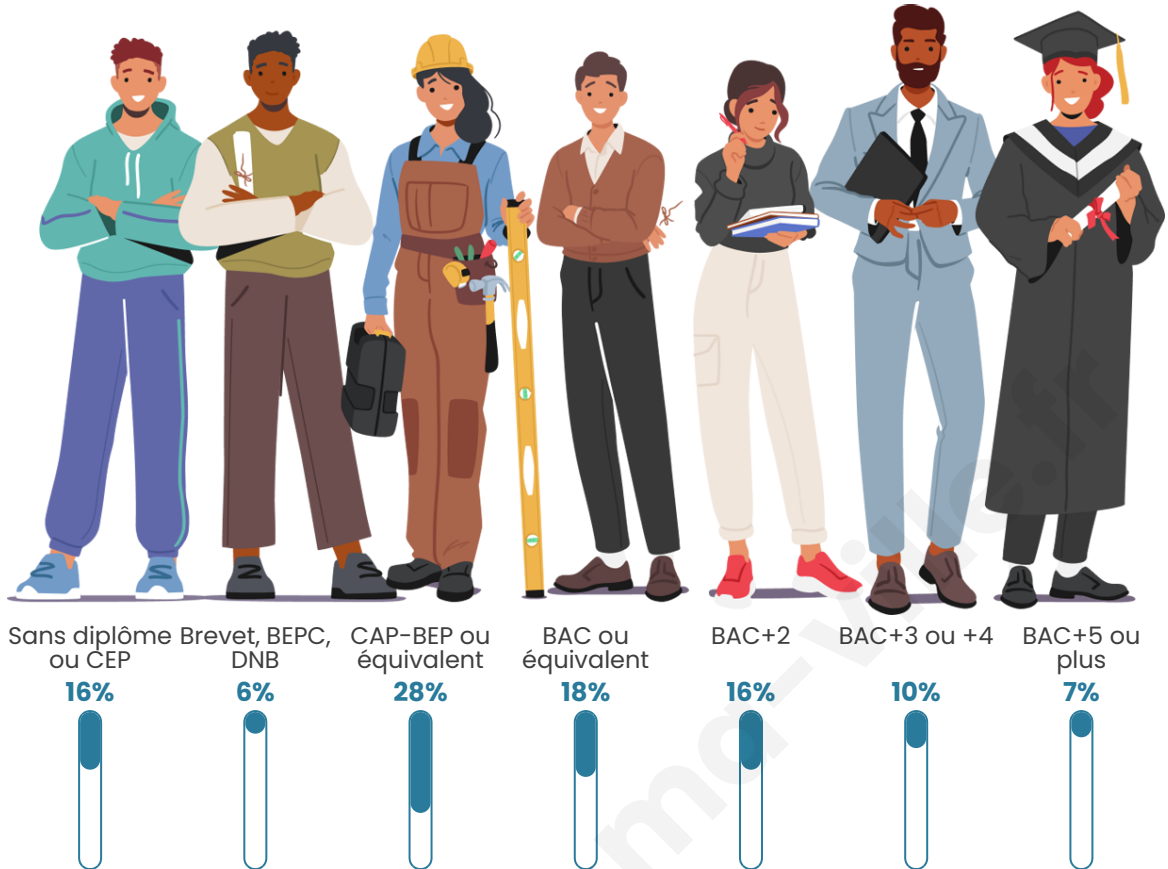
Tranche d'âge




Activité professionnelle



Niveau de diplôme











Composition des ménages



Profils électoraux

Premier tour

	Marine LE PEN	32.18 %
	Emmanuel MACRON	29.12 %
	Jean-Luc MÉLENCHON	13.03 %
	Éric ZEMMOUR	7.28 %
	Yannick JADOT	4.21 %
	Valérie PÉCRESE	3.83 %
	Fabien ROUSSEL	3.45 %
	Jean LASSALLE	3.07 %
	Nicolas DUPONT-AIGNAN	1.92 %
	Anne HIDALGO	1.15 %
	Nathalie ARTHAUD	0.38 %
	Philippe POUTOU	0.38 %



332 inscrits

Participation : 79.22%

Votes blancs : 0.38%

Votes nuls : 0.38%

Second tour

	Emmanuel MACRON	49,42 %
	Marine LE PEN	50,58 %

333 inscrits

Participation : 80.18%

Votes blancs : 1.87%

Votes nuls : 1.12%

Sécurité



Agressions physiques / sexuelles

0



Cambriolages

0



Vols / dégradations

0



Stupéfiants

0

Evolution du nombre d'infractions



Pour comparer

(en proportion du nombre d'habitants)



Sources : Bases statistiques communale, départementale et régionale de la délinquance enregistrée par la police et la gendarmerie nationales selon les dernières parutions officielles de 2025 portant sur l'année 2024 ([data.gouv](https://data.gouv.fr)).

Agressions physiques / sexuelles : Violences sexuelles, coups et blessures volontaires intrafamiliaux, coups et blessures volontaires, autres coups, blessures volontaires et vols violents sans arme.

Cambriolages : Cambriolages de logements.

Vols : Vols avec armes, vols d'accessoires sur véhicules, vols dans les véhicules, vols de véhicules, vols sans violence contre des personnes, destructions, dégradations volontaires et escroqueries.

Stupéfiants : Trafic de stupéfiants dont (AFD) et usage de stupéfiants.

Services à la population



Commerce

Hypermarché	X Le Quesnoy 4km
Supermarché	X Le Quesnoy 4km
Superette	X Le Quesnoy 4km
Boulangerie	X Villers-Pol 3km
Boucherie	X Bermerain 4km
Restaurant	X Le Quesnoy 3km
Garage	1
Station-service	X Le Quesnoy 4km
Banque	X Le Quesnoy 4km
La poste	1
Coiffeur	X Villers-Pol 3km
Tabac	X Saultain 8km
Bars / discothèque	X Sepmeries 2km
Bibliothèque	X Bermerain 4km
Cinéma	X Valenciennes 11km
Vétérinaire	1



Santé

Pharmacie	X Artres 4km
Hôpital	X Le Quesnoy 4km
Laboratoire d'analyses médicales	X Le Quesnoy 5km
Etablissement pour handicapé	X Artres 4km
EHPA	X Le Quesnoy 4km
Médecin	X Villers-Pol 3km
Dentiste	X Orsinval 3km
Chirurgien	X Le Quesnoy 5km
Dermatologue	X Valenciennes 12km
Anesthésiste	X Valenciennes 12km
Gastro-entérologue	X Valenciennes 12km
Gynécologue	X Valenciennes 10km
Cancérologue	X Valenciennes 11km
Neurologue	X Valenciennes 11km
Ophthalmologue	X Le Quesnoy 5km
ORL	X Le Quesnoy 5km
Cardiologue	X Le Quesnoy 5km
Pédiatre	X Trith-Saint-Léger 9km
Pneumologue	X Le Quesnoy 5km
Psychologue	X Valenciennes 11km
Radiologue	X Valenciennes 11km
Rhumatologue	X Valenciennes 12km
Sage-femme	X Villers-Pol 3km



Éducation

Crèche	X Sepmeries 2km
Ecole maternelle Public	X Le Quesnoy 4km
Ecole maternelle Privé	X Genech 39km
Ecole primaire Public	X Sepmeries 2km
Ecole primaire Privé	X Le Quesnoy 4km
Collège Public	X Le Quesnoy 5km
Collège Privé	X Englefontaine 9km
Lycée Public	X Le Quesnoy 5km
Lycée Privé	X Famars 8km

Sources : Base Sirene des entreprises et de leurs établissements selon les dernières parutions officielles de 2025 portant sur l'année 2024 ([data.gouv](#)). Liste, localisation et tarifs des professionnels de santé selon les dernières parutions officielles de 2025 portant sur l'année 2024 ([opendatasoft](#)) et FINISS Extraction du Fichier des établissements selon les dernières parutions officielles de 2025 portant sur l'année 2024 ([data.gouv](#)). Adresse et géolocalisation des établissements d'enseignement du premier et second degrés selon les dernières parutions officielles de 2025 portant sur l'année 2024 ([data.education.gouv](#))

Villes autour de Ruesnes

Ville	Habitants	Superficie	Pop densité	Pop active	Taux chômage	Revenu moyen	Prix immobilier
Sepmeries (1 avis)	640	6 km ²	107 h/km ²	49.4%	5%	26 040 €/an	1 791 €/m ²
Villers-Pol	1 197	12 km ²	100 h/km ²	50%	3.1%	26 780 €/an	1 501 €/m ²
Orsinval	564	3 km ²	188 h/km ²	45.7%	2.5%	27 470 €/an	1 841 €/m ²
Maresches (1 avis)	808	4 km ²	202 h/km ²	49.1%	5.1%	25 190 €/an	1 205 €/m ²
Beaudignies	574	7 km ²	82 h/km ²	47.7%	4.9%	24 550 €/an	1 801 €/m ²
Bermerain	778	6 km ²	130 h/km ²	47.4%	6%	23 320 €/an	2 163 €/m ²
Saint-Martin-sur-Écaillon	483	5 km ²	97 h/km ²	46%	5%	25 300 €/an	1 492 €/m ²
Le Quesnoy (8 avis)	4 878	14 km ²	348 h/km ²	41.2%	8.7%	19 720 €/an	1 410 €/m ²
Artres	1 082	6 km ²	180 h/km ²	43.5%	3.6%	24 790 €/an	1 697 €/m ²
Escarmain (1 avis)	479	6 km ²	80 h/km ²	48.4%	4%	23 380 €/an	1 081 €/m ²
Capelle	135	5 km ²	27 h/km ²	48.9%	3%	24 390 €/an	3 458 €/m ²
Ghissignies	505	4 km ²	126 h/km ²	45.5%	4.2%	27 020 €/an	1 311 €/m ²
Vendegies-sur-Écaillon (1 avis)	1 123	6 km ²	187 h/km ²	50%	4.7%	26 860 €/an	1 660 €/m ²
Quérénaing (2 avis)	865	4 km ²	216 h/km ²	48.1%	2.9%	26 200 €/an	2 029 €/m ²
Louvignies-Quesnoy	899	8 km ²	112 h/km ²	46.8%	4%	23 670 €/an	1 347 €/m ²

bien-dans-ma-ville.fr



Vous aimez votre ville ? Notez-la !

Et faites-nous part de vos remarques constructives



Avec

BIEN dans ma **VILLE** 