



Version web

# Ville de La Rue-Saint-Pierre

Présenté par

**BIEN** dans ma **VILLE** 

# Sommaire

Situation géographique .....	3
Statistiques sur la population .....	4
Evolution du nombre d'habitants .....	4
Tranche d'âge .....	5
0-14 ans .....	5
15-29 ans .....	5
30-44 ans .....	5
45-59 ans .....	5
60-74 ans .....	5
75-89 ans .....	5
90 ans et + .....	5
Activité professionnelle .....	5
Agriculteurs .....	5
Artisans, Commerçants .....	5
Cadres et sup. ....	5
Professions intermédiaires .....	5
Employé .....	5
Ouvrier .....	5
Retraité .....	5
Autres .....	5
Niveau de diplôme .....	6
Sans diplôme ou CEP .....	6
Brevet, BEPC, DNB .....	6
CAP-BEP ou équivalent .....	6
BAC ou équivalent .....	6
BAC+2 .....	6
BAC+3 ou +4 .....	6
BAC+5 ou plus .....	6
Composition des ménages .....	6
Couple sans enfant .....	6
Couple avec enfant(s) .....	6
Famille monoparentale .....	6
Colocation / Autre .....	6
Personnes seules .....	6
Profil électoraux .....	7
Premier tour .....	7
Sécurité .....	8
Evolution du nombre d'infractions .....	8
Pour comparer .....	9
Services à la population .....	10
Commerce .....	10
Éducation .....	10
Villes autour de La Rue-Saint-Pierre .....	12
Avis sur la ville de La Rue-Saint-Pierre .....	13
Moyenne par critère .....	13
Villes autour de La Rue-Saint-Pierre .....	13
Répartition des avis par note .....	13
Répartition des avis par note .....	13

# Situation géographique



## i Informations clés

- **Région** : Hauts-de-France
- **Département** : Oise
- **Code postal** : 60510
- **Superficie** : 8 km<sup>2</sup>



# Statistiques sur la population



Nombre d'habitants

**855**



Age moyen

**39 ans**



Pop active

**52.4%**



Taux chômage

**5.5%**



Pop densité

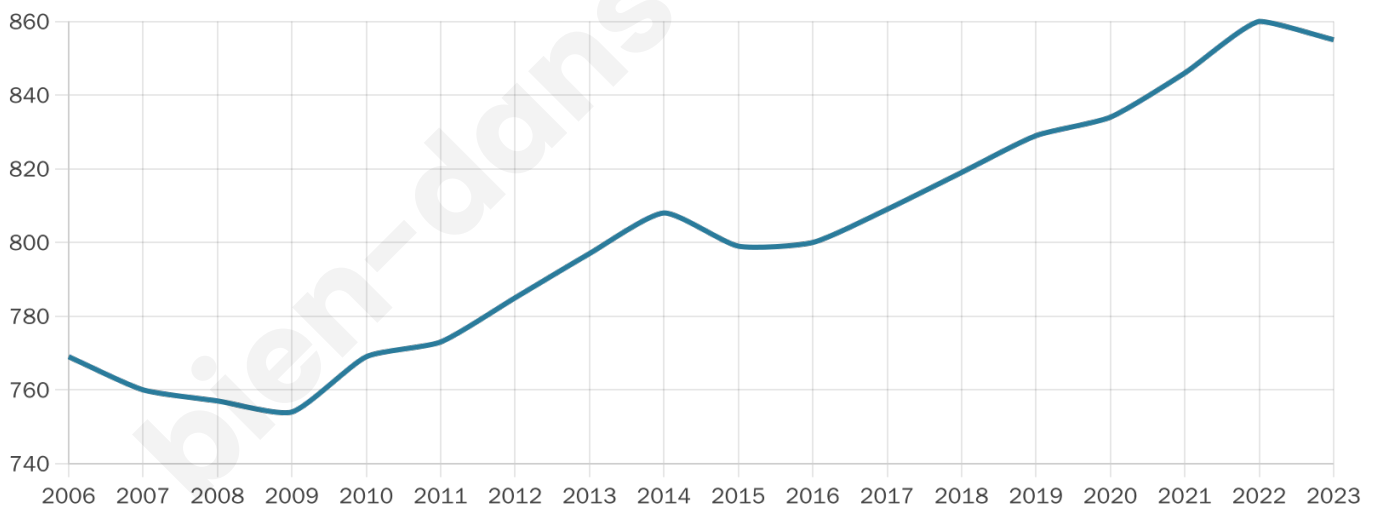
**107 h/km<sup>2</sup>**



Revenu moyen

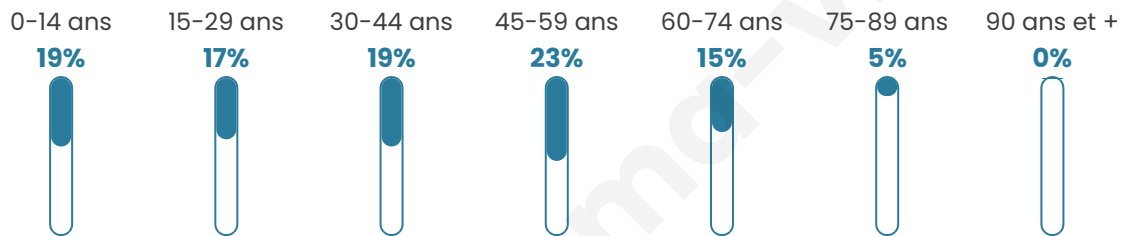
**25 130 €/an**

## Evolution du nombre d'habitants

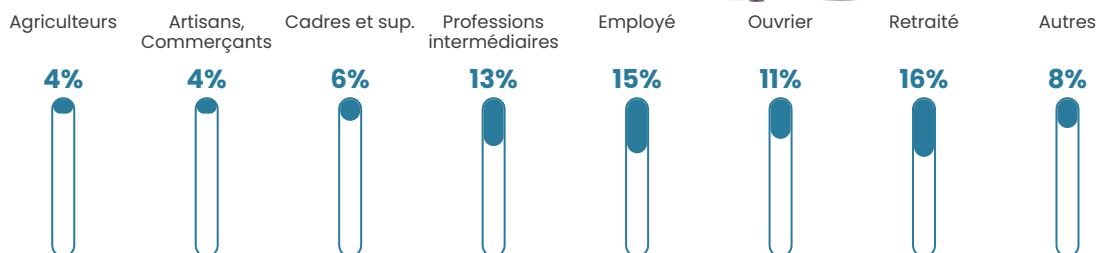


Sources : Institut national de la statistique et des études économiques (insee) selon Les dernières parutions officielles de 2024 portant sur les années 2020, 2021 et 2022.


## Tranche d'âge




## Activité professionnelle



## Niveau de diplôme





## Composition des ménages



# Profils électoraux

## Premier tour

	Marine LE PEN	43.12 %
	Emmanuel MACRON	20.77 %
	Jean-Luc MÉLENCHON	12.87 %
	Éric ZEMMOUR	6.32 %
	Valérie PÉCRESSÉ	4.74 %
	Jean LASSALLE	3.61 %
	Yannick JADOT	3.16 %
	Fabien ROUSSEL	1.81 %
	Nicolas DUPONT-AIGNAN	1.35 %
	Anne HIDALGO	0.90 %
	Nathalie ARTHAUD	0.68 %
	Philippe POUTOU	0.68 %



### 605 inscrits

Participation : 76.03%

Votes blancs : 2.61%

Votes nuls : 1.09%

## Second tour

	Emmanuel MACRON	41,65 %
	Marine LE PEN	58,35 %

### 605 inscrits

Participation : 78.18%

Votes blancs : 8.25%

Votes nuls : 1.9%

# Sécurité



Agressions physiques / sexuelles

0



Cambriolages

0



Vols / dégradations

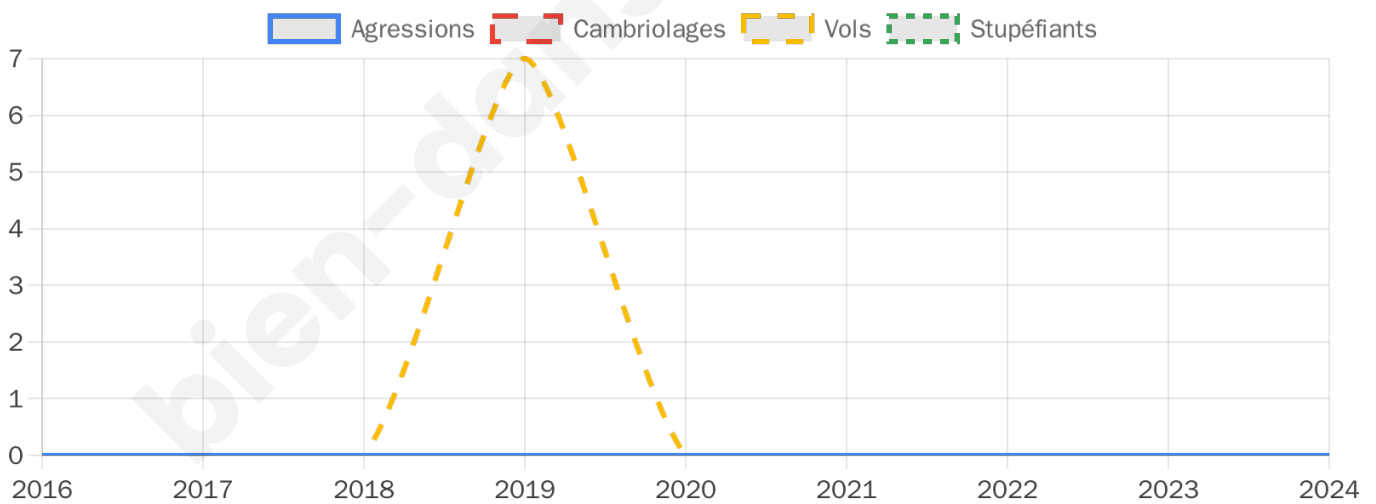
0



Stupéfiants

0

## Evolution du nombre d'infractions



## Pour comparer

(en proportion du nombre d'habitants)



Sources : Bases statistiques communale, départementale et régionale de la délinquance enregistrée par la police et la gendarmerie nationales selon les dernières parutions officielles de 2025 portant sur l'année 2024 ([data.gouv](https://data.gouv.fr)).

Agressions physiques / sexuelles : Violences sexuelles, coups et blessures volontaires intrafamiliaux, coups et blessures volontaires, autres coups, blessures volontaires et vols violents sans arme.

Cambriolages : Cambriolages de logements.

Vols : Vols avec armes, vols d'accessoires sur véhicules, vols dans les véhicules, vols de véhicules, vols sans violence contre des personnes, destructions, dégradations volontaires et escroqueries.

Stupéfiants : Trafic de stupéfiants dont (AFD) et usage de stupéfiants.

# Services à la population



## Commerce

Hypermarché	X <a href="#">Clermont</a> 8km
Supermarché	X <a href="#">Bresles</a> 5km
Superette	X <a href="#">Bresles</a> 4km
Boulangerie	X <a href="#">La Neuville-en-Hez</a> 2km
Boucherie	X <a href="#">La Neuville-en-Hez</a> 2km
Restaurant	1
Garage	X <a href="#">La Neuville-en-Hez</a> 3km
Station-service	X <a href="#">Bresles</a> 4km
Banque	X <a href="#">Bresles</a> 3km
La poste	1
Coiffeur	X <a href="#">La Neuville-en-Hez</a> 2km
Tabac	X <a href="#">Clermont</a> 9km
Bars / discothèque	X <a href="#">La Neuville-en-Hez</a> 2km
Bibliothèque	X <a href="#">Rantigny</a> 15km
Cinéma	X <a href="#">Clermont</a> 9km
Vétérinaire	X <a href="#">Bresles</a> 4km



## Santé

Pharmacie	X <a href="#">La Neuville-en-Hez</a> 2km
Hôpital	X <a href="#">Clermont</a> 9km
Laboratoire d'analyses médicales	X <a href="#">Bresles</a> 4km
Etablissement pour handicapé	X <a href="#">Étouy</a> 4km
EHPA	X <a href="#">Bresles</a> 4km
Médecin	X <a href="#">Bresles</a> 3km
Dentiste	X <a href="#">Bresles</a> 4km
Chirurgien	X <a href="#">Clermont</a> 9km
Dermatologue	X <a href="#">Beauvais</a> 16km
Anesthésiste	X <a href="#">Beauvais</a> 15km
Gastro-entérologue	X <a href="#">Beauvais</a> 15km
Gynécologue	X <a href="#">Clermont</a> 9km
Cancérologue	X <a href="#">Compiègne</a> 37km
Neurologue	X <a href="#">Beauvais</a> 16km
Ophthalmologue	X <a href="#">Fitz-James</a> 9km
ORL	X <a href="#">Beauvais</a> 15km
Cardiologue	X <a href="#">Mouy</a> 11km
Pédiatre	X <a href="#">Beauvais</a> 15km
Pneumologue	X <a href="#">Beauvais</a> 14km
Psychologue	X <a href="#">Clermont</a> 9km
Radiologue	X <a href="#">Beauvais</a> 15km
Rhumatologue	X <a href="#">Beauvais</a> 15km
Sage-femme	X <a href="#">Bailleul-sur-Thérain</a> 6km



## Éducation

Crèche	X <a href="#">La Neuville-en-Hez</a> 2km
Ecole maternelle Public	X <a href="#">Bresles</a> 4km
Ecole maternelle Privé	X <a href="#">Sarcelles</a> 49km
Ecole primaire Public	1
Ecole primaire Privé	X <a href="#">Clermont</a> 8km
Collège Public	X <a href="#">Bresles</a> 4km
Collège Privé	X <a href="#">Agnetz</a> 7km
Lycée Public	X <a href="#">Airion</a> 8km
Lycée Privé	X <a href="#">Beauvais</a> 15km

Sources : Base Sirene des entreprises et de leurs établissements selon les dernières parutions officielles de 2025 portant sur l'année 2024 ([data.gov](#)). Liste, localisation et tarifs des professionnels de santé selon les dernières parutions officielles de 2025 portant sur l'année 2024 ([opendatasoft](#)) et FINESS Extraction du Fichier des établissements selon les dernières parutions officielles de 2025 portant sur

l'année 2024 ([data.gouv](https://data.gouv.fr)). Adresse et géolocalisation des établissements d'enseignement du premier et second degrés selon les dernières parutions officielles de 2025 portant sur l'année 2024 ([data.education.gouv](https://data.education.gouv.fr))

bien-dans-ma-ville.fr

## Villes autour de La Rue-Saint-Pierre

Ville	Habitants	Superficie	Pop densité	Pop active	Taux chômage	Revenu moyen	Prix immobilier
La Neuville-en-Hez (1 avis)	961	28 km <sup>2</sup>	34 h/km <sup>2</sup>	50.9%	3.2%	26 280 €/an	2 130 €/m <sup>2</sup>
Litz	359	9 km <sup>2</sup>	40 h/km <sup>2</sup>	54%	5%	24 850 €/an	1 276 €/m <sup>2</sup>
Bresles (7 avis)	4 029	21 km <sup>2</sup>	192 h/km <sup>2</sup>	45.5%	4.4%	22 800 €/an	1 998 €/m <sup>2</sup>
Rémérangles	210	8 km <sup>2</sup>	26 h/km <sup>2</sup>	52.4%	5.7%	27 340 €/an	1 722 €/m <sup>2</sup>
Étouy	844	9 km <sup>2</sup>	94 h/km <sup>2</sup>	48%	4.1%	24 500 €/an	1 893 €/m <sup>2</sup>
Bailleul-sur-Thérain (3 avis)	2 330	9 km <sup>2</sup>	259 h/km <sup>2</sup>	48.3%	5.1%	23 340 €/an	1 972 €/m <sup>2</sup>
Saint-Félix (1 avis)	618	5 km <sup>2</sup>	124 h/km <sup>2</sup>	48.2%	4.5%	24 380 €/an	1 932 €/m <sup>2</sup>
Bulles (1 avis)	830	16 km <sup>2</sup>	52 h/km <sup>2</sup>	46.1%	4.9%	23 340 €/an	1 779 €/m <sup>2</sup>
Thury-sous-Clermont	667	5 km <sup>2</sup>	133 h/km <sup>2</sup>	52%	2.8%	25 180 €/an	2 565 €/m <sup>2</sup>
Le Fay-Saint-Quentin (1 avis)	531	7 km <sup>2</sup>	76 h/km <sup>2</sup>	53.1%	4.1%	25 660 €/an	2 098 €/m <sup>2</sup>
Hermes (4 avis)	2 466	11 km <sup>2</sup>	224 h/km <sup>2</sup>	47.9%	6.4%	21 990 €/an	1 919 €/m <sup>2</sup>
Essuiles	505	13 km <sup>2</sup>	39 h/km <sup>2</sup>	51.5%	4.4%	25 560 €/an	1 918 €/m <sup>2</sup>
Villers-Saint-Sépulcre (3 avis)	951	7 km <sup>2</sup>	136 h/km <sup>2</sup>	55.3%	5.7%	24 410 €/an	2 059 €/m <sup>2</sup>
Agnetz (4 avis)	3 058	12 km <sup>2</sup>	255 h/km <sup>2</sup>	50.7%	2.7%	27 210 €/an	2 247 €/m <sup>2</sup>
Berthecourt	1 564	7 km <sup>2</sup>	223 h/km <sup>2</sup>	51.9%	6%	23 820 €/an	2 026 €/m <sup>2</sup>

# Avis sur la ville de La Rue-Saint-Pierre



## Moyenne par critère



## Villes autour de La Rue-Saint-Pierre

Ville	Note globale	Sécurité	Éducation	Sport Loisir	Environnement	Vie pratique
La Neuville-en-Hez (1 avis)	<b>4.4</b>	<b>5.0</b>	3.0	<b>4.0</b>	<b>5.0</b>	<b>5.0</b>
Litz	-	-	-	-	-	-
Bresles (7 avis)	3.4	3.7	3.7	3.3	3.1	3.1
Rémérangles	-	-	-	-	-	-
Étouy	-	-	-	-	-	-
Bailleul-sur-Thérain (3 avis)	<b>4.1</b>	<b>4.0</b>	<b>4.0</b>	<b>4.3</b>	<b>4.3</b>	<b>4.0</b>
Saint-Félix (1 avis)	3.2	<b>4.0</b>	2.0	3.0	<b>4.0</b>	3.0
Bulles (1 avis)	3.8	<b>4.0</b>	3.0	<b>4.0</b>	<b>4.0</b>	<b>4.0</b>
Thury-sous-Clermont	-	-	-	-	-	-
Le Fay-Saint-Quentin (1 avis)	<b>4.6</b>	<b>4.0</b>	<b>5.0</b>	<b>4.0</b>	<b>5.0</b>	<b>5.0</b>
Hermes (4 avis)	<b>4.2</b>	3.8	<b>4.5</b>	<b>4.3</b>	<b>4.5</b>	<b>4.0</b>
Essuiles	-	-	-	-	-	-
Villers-Saint-Sépulcre (3 avis)	3.1	<b>4.7</b>	3.7	3.0	3.0	<b>1.0</b>
Agnetz (4 avis)	3.0	3.3	2.3	2.5	<b>4.5</b>	2.3
Berthecourt	-	-	-	-	-	-



# Vous aimez votre ville ? Notez-la !

Et faites-nous part de vos remarques constructives



Avec

**BIEN** dans ma **VILLE** 