



Version web

# Ville de Ruch

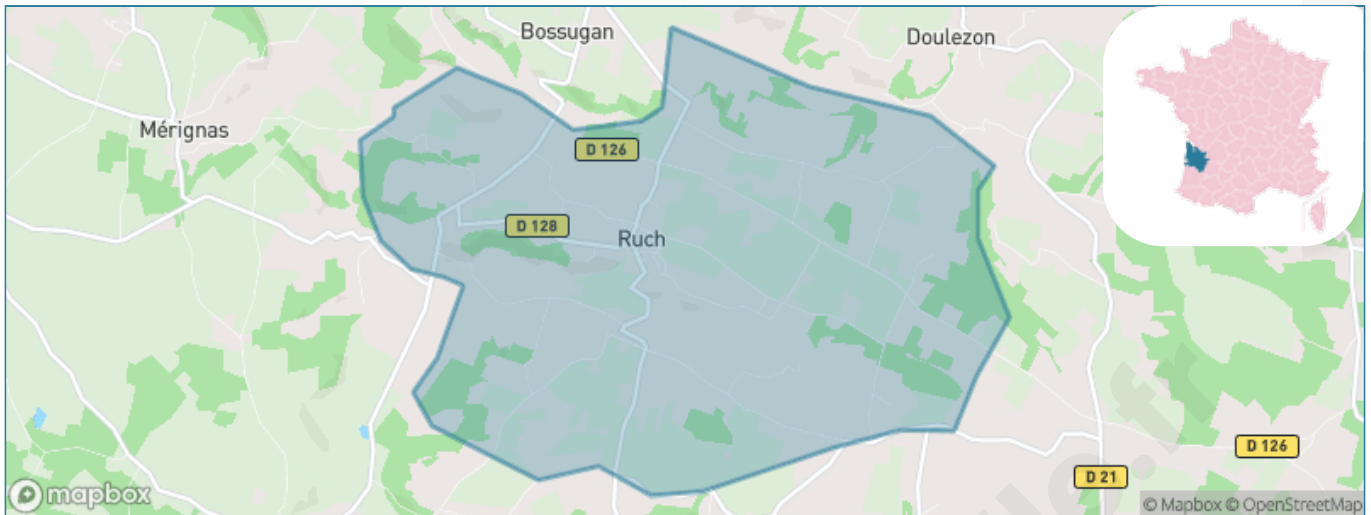
Présenté par

**BIEN** dans  
ma **VILLE** 

# Sommaire

Situation géographique .....	3
Statistiques sur la population .....	4
Evolution du nombre d'habitants .....	4
Tranche d'âge .....	5
0-14 ans .....	5
15-29 ans .....	5
30-44 ans .....	5
45-59 ans .....	5
60-74 ans .....	5
75-89 ans .....	5
90 ans et + .....	5
Activité professionnelle .....	5
Agriculteurs .....	5
Artisans, Commerçants .....	5
Cadres et sup. ....	5
Professions intermédiaires .....	5
Employé .....	5
Ouvrier .....	5
Retraité .....	5
Autres .....	5
Niveau de diplôme .....	6
Sans diplôme ou CEP .....	6
Brevet, BEPC, DNB .....	6
CAP-BEP ou équivalent .....	6
BAC ou équivalent .....	6
BAC+2 .....	6
BAC+3 ou +4 .....	6
BAC+5 ou plus .....	6
Composition des ménages .....	6
Couple sans enfant .....	6
Couple avec enfant(s) .....	6
Famille monoparentale .....	6
Colocation / Autre .....	6
Personnes seules .....	6
Profils électoraux .....	7
Premier tour .....	7
Sécurité .....	8
Evolution du nombre d'infractions .....	8
Pour comparer .....	9
Services à la population .....	10
Commerce .....	10
Éducation .....	10
Villes autour de Ruch .....	11

# Situation géographique



## i Informations clés

- **Région** : Nouvelle-Aquitaine
- **Département** : Gironde
- **Code postal** : 33350
- **Superficie** : 14 km<sup>2</sup>



# Statistiques sur la population



Nombre d'habitants

**539**



Age moyen

**41 ans**



Pop active

**53.6%**



Taux chômage

**5.4%**



Pop densité

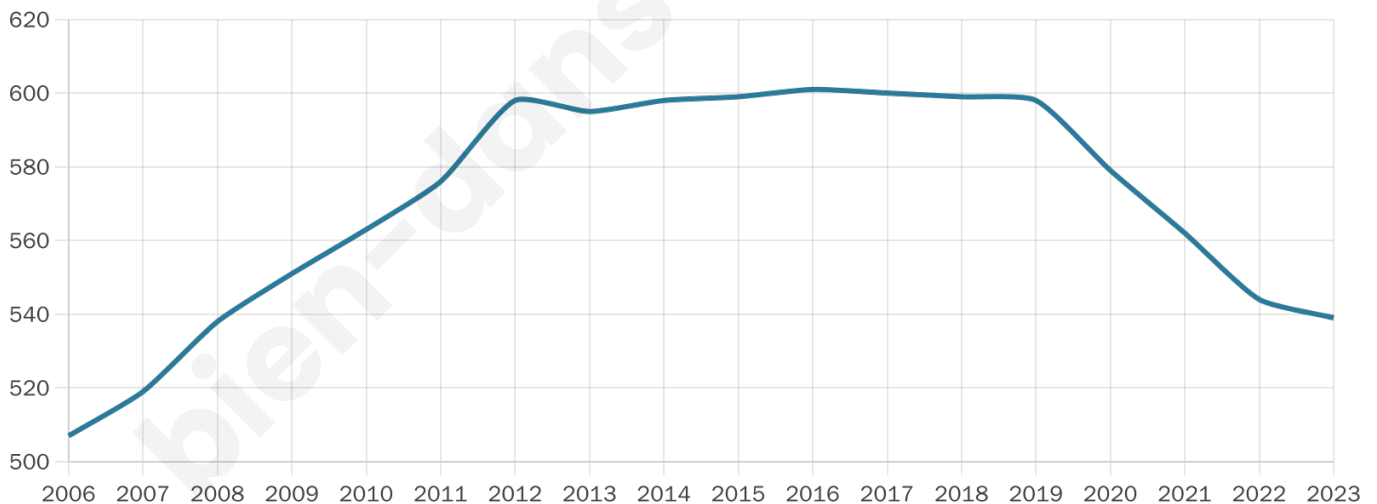
**39 h/km<sup>2</sup>**



Revenu moyen

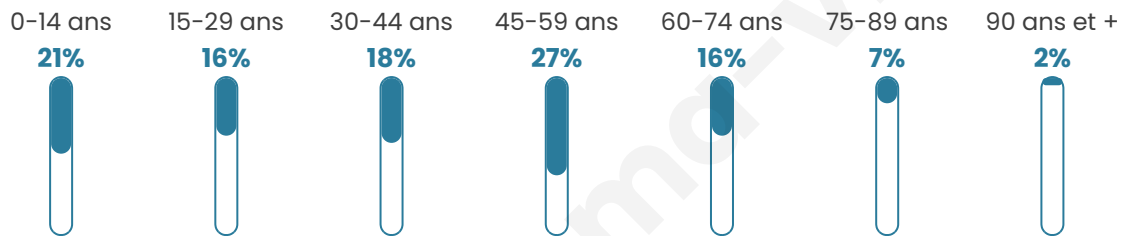
**19 790 €/an**

## Evolution du nombre d'habitants

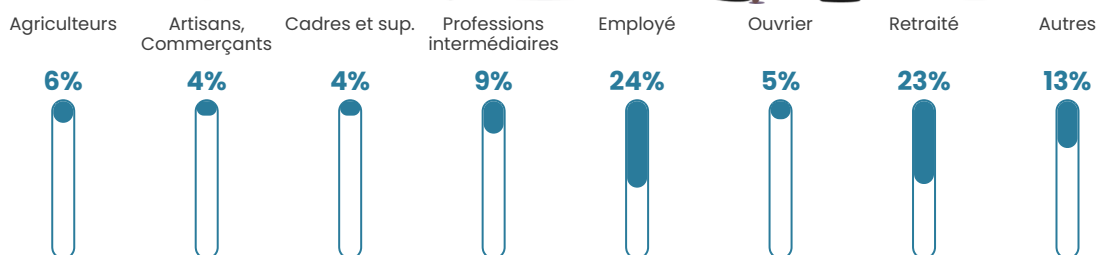


Sources : Institut national de la statistique et des études économiques (insee) selon Les dernières parutions officielles de 2024 portant sur les années 2020, 2021 et 2022.


## Tranche d'âge




## Activité professionnelle



## Niveau de diplôme















## Composition des ménages





# Profils électoraux

## Premier tour

	Marine LE PEN	29.23 %
	Emmanuel MACRON	26.36 %
	Jean-Luc MÉLENCHON	16.33 %
	Éric ZEMMOUR	8.02 %
	Jean LASSALLE	4.87 %
	Valérie PÉCRESSÉ	4.30 %
	Yannick JADOT	3.72 %
	Fabien ROUSSEL	2.58 %
	Nicolas DUPONT-AIGNAN	2.29 %
	Anne HIDALGO	1.72 %
	Philippe POUTOU	0.57 %
	Nathalie ARTHAUD	0.00 %

## Second tour

	Emmanuel MACRON	50,16 %
	Marine LE PEN	49,84 %

### 427 inscrits

Participation : 82.44%

Votes blancs : 5.97%

Votes nuls : 3.98%

### 427 inscrits

Participation : 83.14%

Votes blancs : 1.41%

Votes nuls : 0.28%

# Sécurité



Agressions physiques / sexuelles

0



Cambriolages

0



Vols / dégradations

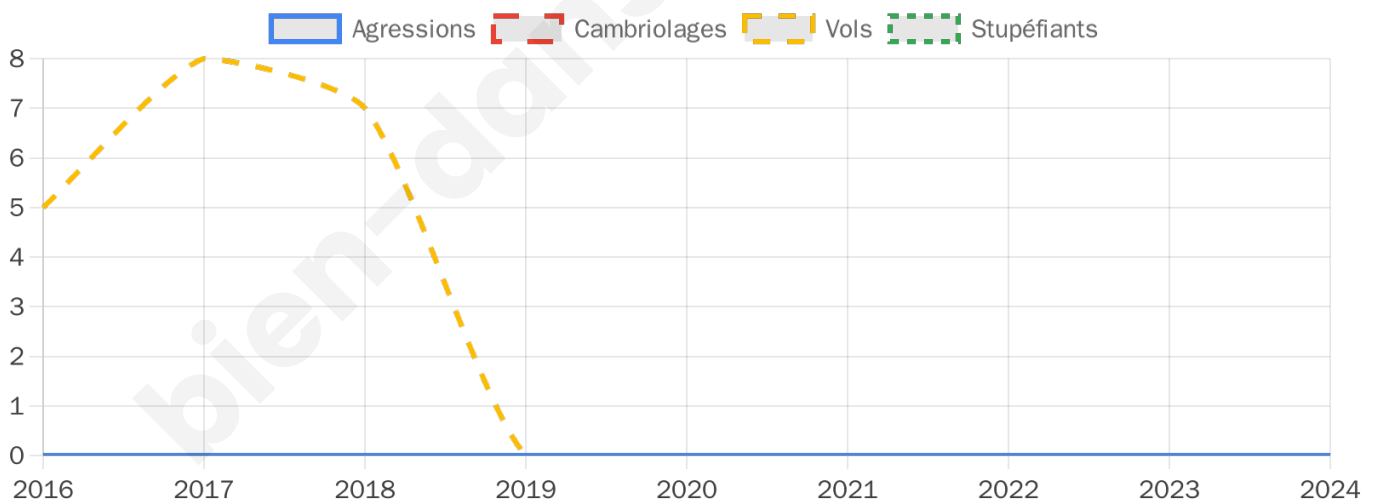
0



Stupéfiants

0

## Evolution du nombre d'infractions



## Pour comparer

(en proportion du nombre d'habitants)

■ Ville ■ Département ■ Région



Sources : Bases statistiques communale, départementale et régionale de la délinquance enregistrée par la police et la gendarmerie nationales selon les dernières parutions officielles de 2025 portant sur l'année 2024 ([data.gouv](https://data.gouv.fr)).

Agressions physiques / sexuelles : Violences sexuelles, coups et blessures volontaires intrafamiliaux, coups et blessures volontaires, autres coups, blessures volontaires et vols violents sans arme.

Cambriolages : Cambriolages de logements.

Vols : Vols avec armes, vols d'accessoires sur véhicules, vols dans les véhicules, vols de véhicules, vols sans violence contre des personnes, destructions, dégradations volontaires et escroqueries.

Stupéfiants : Trafic de stupéfiants dont (AFD) et usage de stupéfiants.

# Services à la population



## Commerce

Hypermarché	X <a href="#">Sauveterre-de-Guyenne</a> 9km
Supermarché	X <a href="#">Pellegrue</a> 9km
Superette	1
Boulangerie	X <a href="#">Saint-Pey-de-Castets</a> 6km
Boucherie	X <a href="#">Doulezon</a> 4km
Restaurant	1
Garage	X <a href="#">Mauriac</a> 3km
Station-service	X <a href="#">Sauveterre-de-Guyenne</a> 8km
Banque	X <a href="#">Pujols</a> 4km
La poste	X <a href="#">Rauzan</a> 7km
Coiffeur	X <a href="#">Pujols</a> 4km
Tabac	X <a href="#">Rauzan</a> 7km
Bars / discothèque	X <a href="#">Rauzan</a> 7km
Bibliothèque	X <a href="#">Castillon-la-Bataille</a> 10km
Cinéma	X <a href="#">Branne</a> 14km
Vétérinaire	X <a href="#">Rauzan</a> 7km



## Santé

Pharmacie	X <a href="#">Blasimon</a> 4km
Hôpital	X <a href="#">Castillon-la-Bataille</a> 10km
Laboratoire d'analyses médicales	X <a href="#">Castillon-la-Bataille</a> 10km
Etablissement pour handicapé	X <a href="#">Castillon-la-Bataille</a> 10km
EHPA	X <a href="#">Rauzan</a> 7km
Médecin	X <a href="#">Blasimon</a> 4km
Dentiste	X <a href="#">Sauveterre-de-Guyenne</a> 9km
Chirurgien	X <a href="#">Libourne</a> 23km
Dermatologue	X <a href="#">Libourne</a> 25km
Anesthésiste	X <a href="#">Libourne</a> 23km
Gastro-entérologue	X <a href="#">Langon</a> 29km
Gynécologue	X <a href="#">Libourne</a> 22km
Cancérologue	X <a href="#">Langon</a> 29km
Neurologue	X <a href="#">Villefranche-de-Lonchat</a> 21km
Ophthalmologue	X <a href="#">Castillon-la-Bataille</a> 10km
ORL	X <a href="#">Libourne</a> 22km
Cardiologue	X <a href="#">Saint-Magne-de-Castillon</a> 11km
Pédiatre	X <a href="#">Libourne</a> 24km
Pneumologue	X <a href="#">Libourne</a> 23km
Psychologue	X <a href="#">Saint-Quentin-de-Baron</a> 21km
Radiologue	X <a href="#">Libourne</a> 22km
Rhumatologue	X <a href="#">Libourne</a> 23km
Sage-femme	X <a href="#">Rauzan</a> 7km



## Éducation

Crèche	X <a href="#">Rauzan</a> 7km
Ecole maternelle Public	X <a href="#">Doulezon</a> 4km
Ecole maternelle Privé	X <a href="#">La Brède</a> 39km
Ecole primaire Public	1
Ecole primaire Privé	X <a href="#">Saint-Antoine-de-Breuilh</a> 17km
Collège Public	X <a href="#">Rauzan</a> 7km
Collège Privé	X <a href="#">Saint-Antoine-de-Breuilh</a> 17km
Lycée Public	X <a href="#">La Réole</a> 21km
Lycée Privé	X <a href="#">Libourne</a> 23km

Sources : Base Sirene des entreprises et de leurs établissements selon les dernières parutions officielles de 2025 portant sur l'année 2024 ([data.gouv](#)). Liste, localisation et tarifs des professionnels de santé selon les dernières parutions officielles de 2025 portant sur l'année 2024 ([opendatasoft](#)) et FINISS Extraction du Fichier des établissements selon les dernières parutions officielles de 2025 portant sur l'année 2024 ([data.gouv](#)). Adresse et géolocalisation des établissements d'enseignement du premier et second degrés selon les dernières parutions officielles de 2025 portant sur l'année 2024 ([data.education.gouv](#))

## Villes autour de Ruch

Ville	Habitants	Superficie	Pop densité	Pop active	Taux chômage	Revenu moyen	Prix immobilier
Mauriac	230	10 km <sup>2</sup>	23 h/km <sup>2</sup>	55.2%	4.3%	25 370 €/an	1 346 €/m <sup>2</sup>
Bossugan	49	2 km <sup>2</sup>	25 h/km <sup>2</sup>	36.7%	6.1%	NC	2 038 €/m <sup>2</sup>
Doulezon (1 avis)	286	7 km <sup>2</sup>	41 h/km <sup>2</sup>	45.8%	4.2%	21 410 €/an	1 553 €/m <sup>2</sup>
Blasimon (4 avis)	959	29 km <sup>2</sup>	33 h/km <sup>2</sup>	48.6%	4.1%	21 320 €/an	1 249 €/m <sup>2</sup>
Pujols	524	7 km <sup>2</sup>	75 h/km <sup>2</sup>	46.6%	3.2%	20 270 €/an	1 697 €/m <sup>2</sup>
Saint-Antoine-du-Queyret	62	6 km <sup>2</sup>	10 h/km <sup>2</sup>	53.2%	1.6%	NC	4 350 €/m <sup>2</sup>
Mérignas	295	9 km <sup>2</sup>	33 h/km <sup>2</sup>	44.1%	4.4%	22 040 €/an	1 783 €/m <sup>2</sup>
Soussac	182	6 km <sup>2</sup>	30 h/km <sup>2</sup>	58.8%	5.5%	19 890 €/an	1 203 €/m <sup>2</sup>
Cleyrac	148	6 km <sup>2</sup>	25 h/km <sup>2</sup>	39.2%	0%	21 400 €/an	1 259 €/m <sup>2</sup>
Saint-Pey-de-Castets	588	11 km <sup>2</sup>	53 h/km <sup>2</sup>	48.6%	5.6%	22 660 €/an	1 252 €/m <sup>2</sup>
Sainte-Florence	146	3 km <sup>2</sup>	49 h/km <sup>2</sup>	50.7%	6.2%	20 440 €/an	2 064 €/m <sup>2</sup>
Listrac-de-Durèze	134	5 km <sup>2</sup>	27 h/km <sup>2</sup>	46.3%	3.7%	23 370 €/an	2 053 €/m <sup>2</sup>
Cazaugitat	220	14 km <sup>2</sup>	16 h/km <sup>2</sup>	45.5%	5.9%	19 390 €/an	1 528 €/m <sup>2</sup>
Rauzan	1 247	6 km <sup>2</sup>	208 h/km <sup>2</sup>	42.4%	5%	21 010 €/an	1 536 €/m <sup>2</sup>
Mouliets-et-Villemartin (3 avis)	1 041	15 km <sup>2</sup>	69 h/km <sup>2</sup>	46.1%	4.7%	20 460 €/an	1 406 €/m <sup>2</sup>

bien-dans-ma-ville.fr



# Vous aimez votre ville ? Notez-la !

Et faites-nous part de vos remarques constructives



Avec

**BIEN** dans ma **VILLE** 