



Version web

Ville de Rozoy-Bellevallée

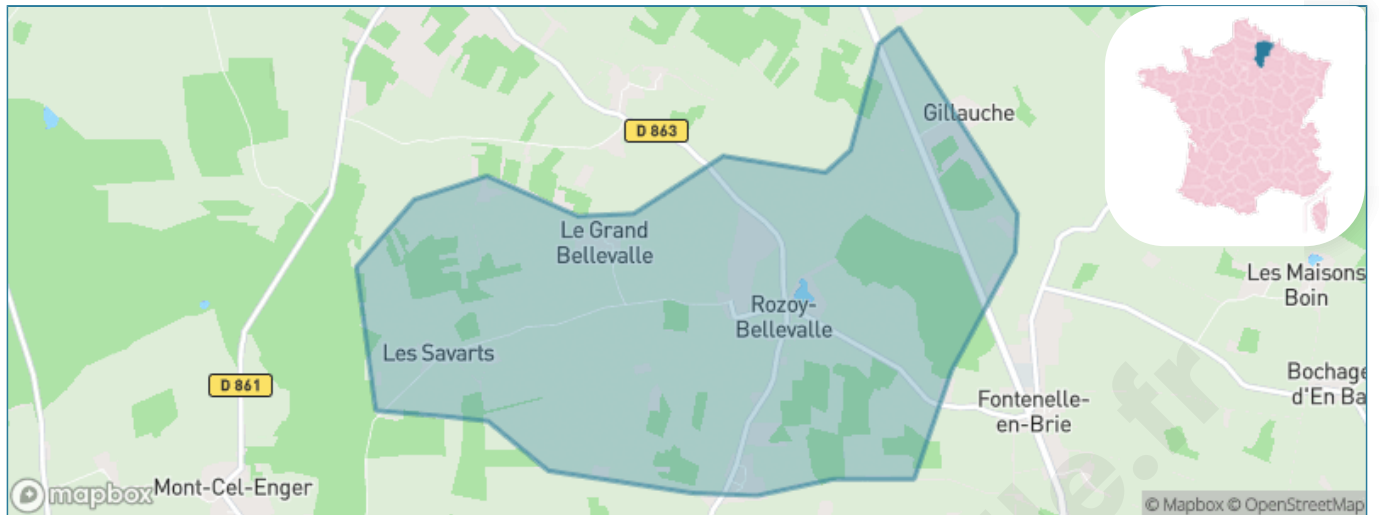
Présenté par

BIEN dans
ma **VILLE** 

Sommaire

Situation géographique	3
Statistiques sur la population	4
Evolution du nombre d'habitants	4
Tranche d'âge	5
0-14 ans	5
15-29 ans	5
30-44 ans	5
45-59 ans	5
60-74 ans	5
75-89 ans	5
90 ans et +	5
Activité professionnelle	5
Agriculteurs	5
Artisans, Commerçants	5
Cadres et sup.	5
Professions intermédiaires	5
Employé	5
Ouvrier	5
Retraité	5
Autres	5
Niveau de diplôme	6
Sans diplôme ou CEP	6
Brevet, BEPC, DNB	6
CAP-BEP ou équivalent	6
BAC ou équivalent	6
BAC+2	6
BAC+3 ou +4	6
BAC+5 ou plus	6
Composition des ménages	6
Couple sans enfant	6
Couple avec enfant(s)	6
Famille monoparentale	6
Colocation / Autre	6
Personnes seules	6
Profils électoraux	7
Premier tour	7
Sécurité	8
Evolution du nombre d'infractions	8
Pour comparer	9
Services à la population	10
Commerce	10
Éducation	10
Villes autour de Rozoy-Bellevalle	11

Situation géographique



i Informations clés

- **Région** : Hauts-de-France
- **Département** : Aisne
- **Code postal** : 02540
- **Superficie** : 6 km²



Statistiques sur la population



Nombre d'habitants

122



Age moyen

39 ans



Pop active

59.8%



Taux chômage

10.5%



Pop densité

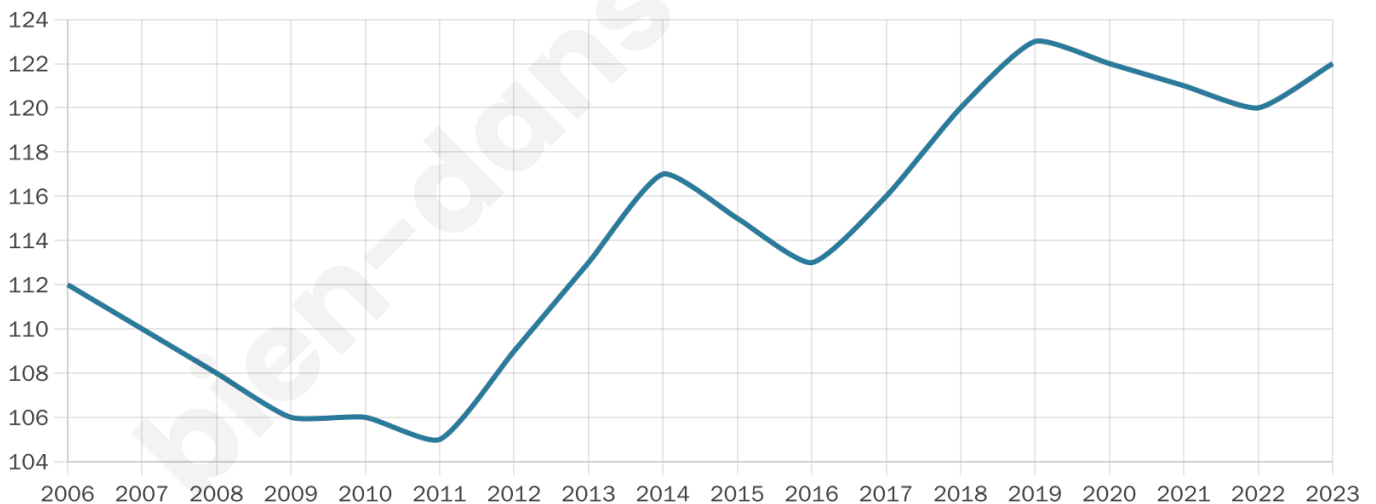
20 h/km²



Revenu moyen

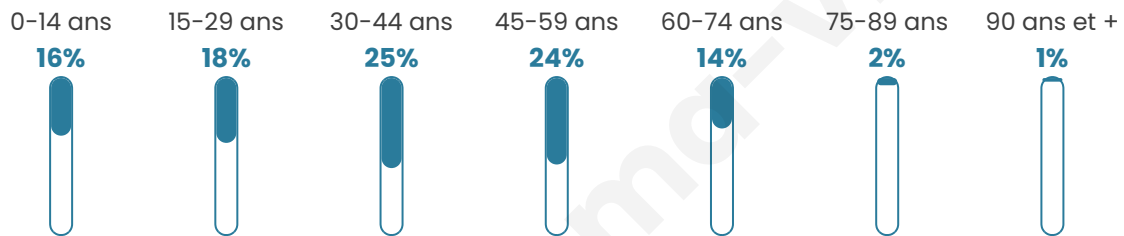
26 980 €/an

Evolution du nombre d'habitants

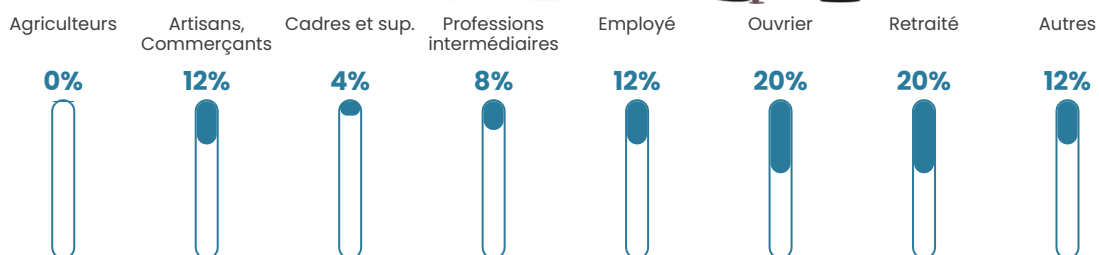


Sources : Institut national de la statistique et des études économiques (insee) selon Les dernières parutions officielles de 2024 portant sur les années 2020, 2021 et 2022.

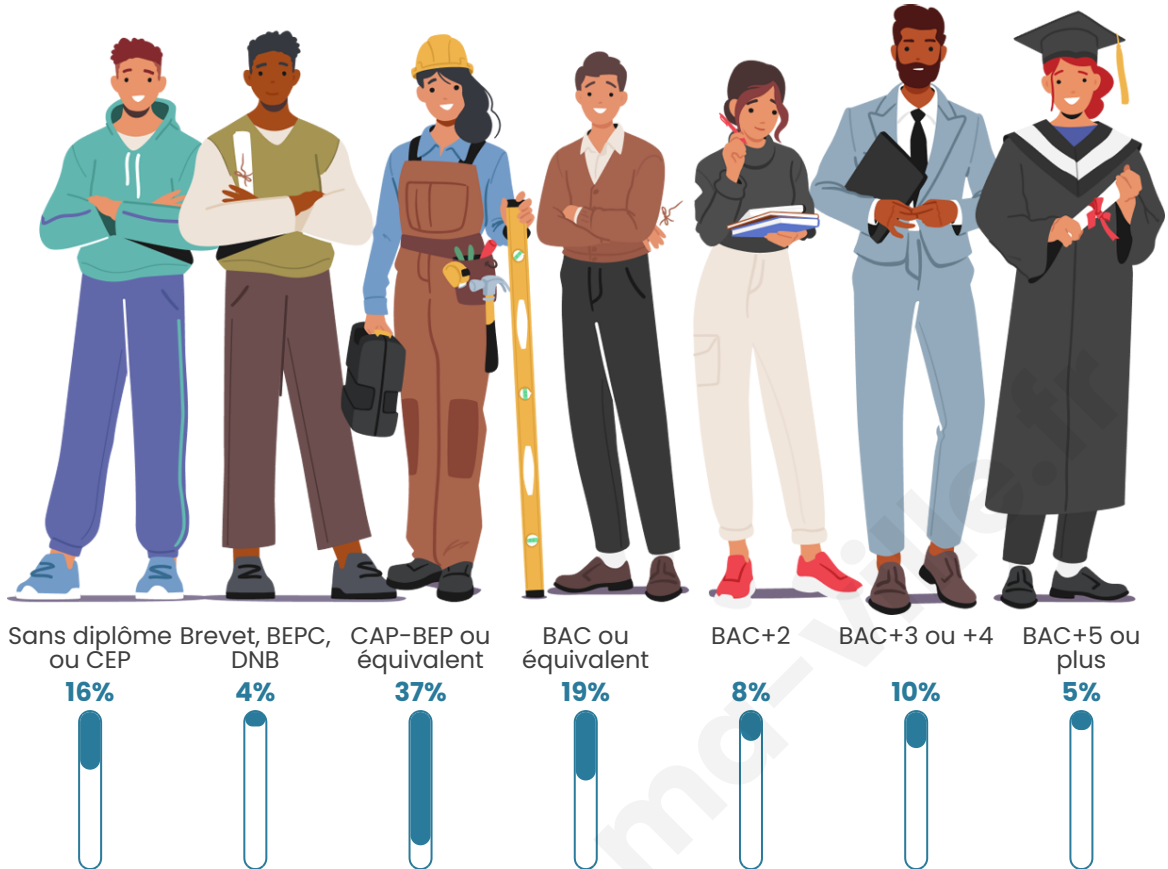
Tranche d'âge




Activité professionnelle



Niveau de diplôme







Composition des ménages



Profils électoraux



Premier tour

	Marine LE PEN	39.02 %
	Emmanuel MACRON	21.95 %
	Jean-Luc MÉLENCHON	12.20 %
	Éric ZEMMOUR	7.32 %
	Valérie PÉCRESSE	7.32 %
	Yannick JADOT	4.88 %
	Nicolas DUPONT-AIGNAN	4.88 %
	Jean LASSALLE	2.44 %
	Nathalie ARTHAUD	0.00 %
	Fabien ROUSSEL	0.00 %
	Anne HIDALGO	0.00 %
	Philippe POUTOU	0.00 %

106 inscrits

Participation : 78.3%
Votes blancs : 0.00%
Votes nuls : 1.20%

Second tour

	Emmanuel MACRON	40 %
	Marine LE PEN	60 %

106 inscrits

Participation : 80.19%
Votes blancs : 4.71%
Votes nuls : 1.18%

Sécurité



Agressions physiques / sexuelles

0



Cambriolages

0



Vols / dégradations

0



Stupéfiants

0

Evolution du nombre d'infractions



Pour comparer

(en proportion du nombre d'habitants)



Sources : Bases statistiques communale, départementale et régionale de la délinquance enregistrée par la police et la gendarmerie nationales selon les dernières parutions officielles de 2025 portant sur l'année 2024 ([data.gouv](https://data.gouv.fr)).

Agressions physiques / sexuelles : Violences sexuelles, coups et blessures volontaires intrafamiliaux, coups et blessures volontaires, autres coups, blessures volontaires et vols violents sans arme.

Cambriolages : Cambriolages de logements.

Vols : Vols avec armes, vols d'accessoires sur véhicules, vols dans les véhicules, vols de véhicules, vols sans violence contre des personnes, destructions, dégradations volontaires et escroqueries.

Stupéfiants : Trafic de stupéfiants dont (AFD) et usage de stupéfiants.

Services à la population



Commerce

Hypermarché	X <u>Château-Thierry</u> 14km
Supermarché	X <u>Montmirail</u> 8km
Superette	X <u>Viels-Maisons</u> 4km
Boulangerie	X <u>Viels-Maisons</u> 4km
Boucherie	X <u>Viels-Maisons</u> 4km
Restaurant	X <u>Viels-Maisons</u> 5km
Garage	X <u>Dhuys et Morin-en-Brie</u> 2km
Station-service	X <u>Montmirail</u> 8km
Banque	X <u>Montmirail</u> 8km
La poste	X <u>Viels-Maisons</u> 4km
Coiffeur	X <u>Viels-Maisons</u> 4km
Tabac	X <u>Viffort</u> 5km
Bars / discothèque	X <u>Montmirail</u> 8km
Bibliothèque	X <u>Charly-sur-Marne</u> 14km
Cinéma	X <u>Montmirail</u> 8km
Vétérinaire	X <u>Montdauphin</u> 7km



Santé

Pharmacie	X <u>Montmirail</u> 8km
Hôpital	X <u>Château-Thierry</u> 15km
Laboratoire d'analyses médicales	X <u>Montmirail</u> 8km
Etablissement pour handicapé	X <u>Chierry</u> 14km
EHPA	X <u>Montmirail</u> 8km
Médecin	X <u>Montmirail</u> 8km
Dentiste	X <u>Montmirail</u> 8km
Chirurgien	X <u>Château-Thierry</u> 14km
Dermatologue	X <u>Épernay</u> 39km
Anesthésiste	X <u>Château-Thierry</u> 15km
Gastro-entérologue	X <u>Château-Thierry</u> 14km
Gynécologue	X <u>Château-Thierry</u> 15km
Cancérologue	X <u>Bezannes</u> 53km
Neurologue	X <u>Meaux</u> 42km
Ophthalmologue	X <u>Château-Thierry</u> 14km
ORL	X <u>Château-Thierry</u> 15km
Cardiologue	X <u>Montmirail</u> 8km
Pédiatre	X <u>Château-Thierry</u> 15km
Pneumologue	X <u>Charly-sur-Marne</u> 14km
Psychologue	X <u>Château-Thierry</u> 15km
Radiologue	X <u>Château-Thierry</u> 14km
Rhumatologue	X <u>Épernay</u> 40km
Sage-femme	X <u>Nogent-l'Artaud</u> 11km



Éducation

Crèche	X <u>Viels-Maisons</u> 5km
Ecole maternelle Public	X <u>Montdauphin</u> 7km
Ecole maternelle Privé	X <u>Fismes</u> 47km
Ecole primaire Public	X <u>Viels-Maisons</u> 5km
Ecole primaire Privé	X <u>Montmirail</u> 8km
Collège Public	X <u>Montmirail</u> 9km
Collège Privé	X <u>Montmirail</u> 8km
Lycée Public	X <u>Crézancy</u> 15km
Lycée Privé	X <u>Château-Thierry</u> 14km

Sources : Base Sirene des entreprises et de leurs établissements selon les dernières parutions officielles de 2025 portant sur l'année 2024 ([data.gouv](https://data.gouv.fr)). Liste, localisation et tarifs des professionnels de santé selon les dernières parutions officielles de 2025 portant sur l'année 2024 ([opendatasoft](https://opendatasoft.com)) et FINISS Extraction du Fichier des établissements selon les dernières parutions officielles de 2025 portant sur l'année 2024 ([data.gouv](https://data.gouv.fr)). Adresse et géolocalisation des établissements d'enseignement du premier et second degrés selon les dernières parutions officielles de 2025 portant sur l'année 2024 ([data.education.gouv](https://data.education.gouv.fr))

Villes autour de Rozoy-Belleville

Ville	Habitants	Superficie	Pop densité	Pop active	Taux chômage	Revenu moyen	Prix immobilier
Montfaucon	209	15 km ²	14 h/km ²	49.8%	4.3%	24 210 €/an	1 741 €/m ²
L'Épine-aux-Bois	241	12 km ²	20 h/km ²	49.8%	6.6%	24 210 €/an	1 642 €/m ²
Viels-Maisons	1 192	21 km ²	57 h/km ²	50.8%	7.6%	22 860 €/an	1 818 €/m ²
Dhuys et Morin-en-Brie (1 avis)	821	40 km ²	21 h/km ²	48.5%	4.1%	23 090 €/an	1 386 €/m ²
Vendières	133	12 km ²	11 h/km ²	48.1%	5.3%	23 730 €/an	1 733 €/m ²
Viffort	310	9 km ²	34 h/km ²	44.2%	4.8%	22 760 €/an	1 596 €/m ²
Essises	399	7 km ²	57 h/km ²	52.6%	4.5%	24 830 €/an	1 364 €/m ²
La Chapelle-sur-Chézy (1 avis)	301	7 km ²	43 h/km ²	43.2%	4.7%	23 470 €/an	1 267 €/m ²
Mécringes	207	10 km ²	21 h/km ²	47.3%	1.4%	23 460 €/an	1 705 €/m ²
Montdauphin	235	9 km ²	26 h/km ²	49.8%	7.2%	23 520 €/an	1 317 €/m ²
Montenils	34	5 km ²	7 h/km ²	47.1%	0%	NC	2 426 €/m ²
Pargny-la-Dhuys	174	12 km ²	15 h/km ²	53.4%	4%	24 220 €/an	1 299 €/m ²
Montlevon	279	22 km ²	13 h/km ²	52%	5%	22 420 €/an	1 372 €/m ²
Montmirail (7 avis)	3 535	48 km ²	74 h/km ²	41.1%	5.8%	20 590 €/an	1 271 €/m ²
Verdelot	620	25 km ²	25 h/km ²	50%	6.9%	24 250 €/an	1 460 €/m ²

bien-dans-ma-ville.fr



Vous aimez votre ville ? Notez-la !

Et faites-nous part de vos remarques constructives



Avec

BIEN dans
ma **VILLE** 