



Version web

Ville de Royaucourt-et-Chailvet

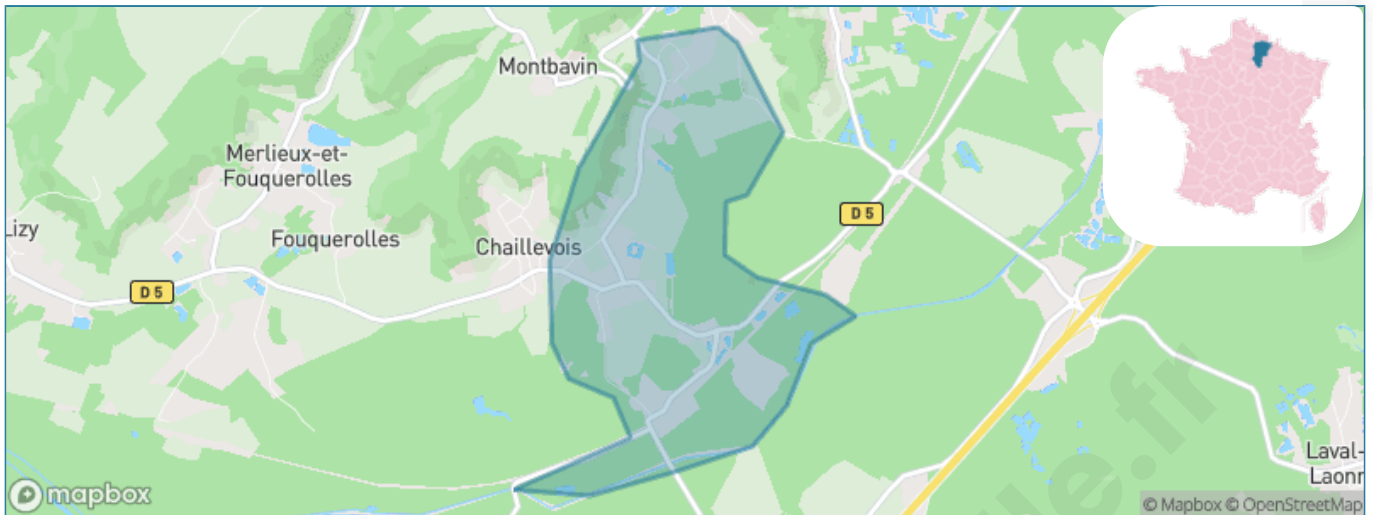
Présenté par

BIEN dans ma **VILLE** 

Sommaire

Situation géographique	3
Statistiques sur la population	4
Evolution du nombre d'habitants	4
Tranche d'âge	5
<i>0-14 ans</i>	5
<i>15-29 ans</i>	5
<i>30-44 ans</i>	5
<i>45-59 ans</i>	5
<i>60-74 ans</i>	5
<i>75-89 ans</i>	5
<i>90 ans et +</i>	5
Activité professionnelle	5
<i>Agriculteurs</i>	5
<i>Artisans, Commerçants</i>	5
<i>Cadres et sup.</i>	5
<i>Professions intermédiaires</i>	5
<i>Employé</i>	5
<i>Ouvrier</i>	5
<i>Retraité</i>	5
<i>Autres</i>	5
Niveau de diplôme	6
<i>Sans diplôme ou CEP</i>	6
<i>Brevet, BEPC, DNB</i>	6
<i>CAP-BEP ou équivalent</i>	6
<i>BAC ou équivalent</i>	6
<i>BAC+2</i>	6
<i>BAC+3 ou +4</i>	6
<i>BAC+5 ou plus</i>	6
Composition des ménages	6
<i>Couple sans enfant</i>	6
<i>Couple avec enfant(s)</i>	6
<i>Famille monoparentale</i>	6
<i>Colocation / Autre</i>	6
<i>Personnes seules</i>	6
Profils électoraux	7
<i>Premier tour</i>	7
Sécurité	8
<i>Evolution du nombre d'infractions</i>	8
<i>Pour comparer</i>	9
Services à la population	10
<i>Commerce</i>	10
<i>Éducation</i>	10
<i>Villes autour de Royaucourt-et-Chailvet</i>	11

Situation géographique



i Informations clés

- **Région** : Hauts-de-France
- **Département** : Aisne
- **Code postal** : 02000
- **Superficie** : 3 km²



Statistiques sur la population



Nombre d'habitants

226



Age moyen

42 ans



Pop active

49.1%



Taux chômage

10.2%



Pop densité

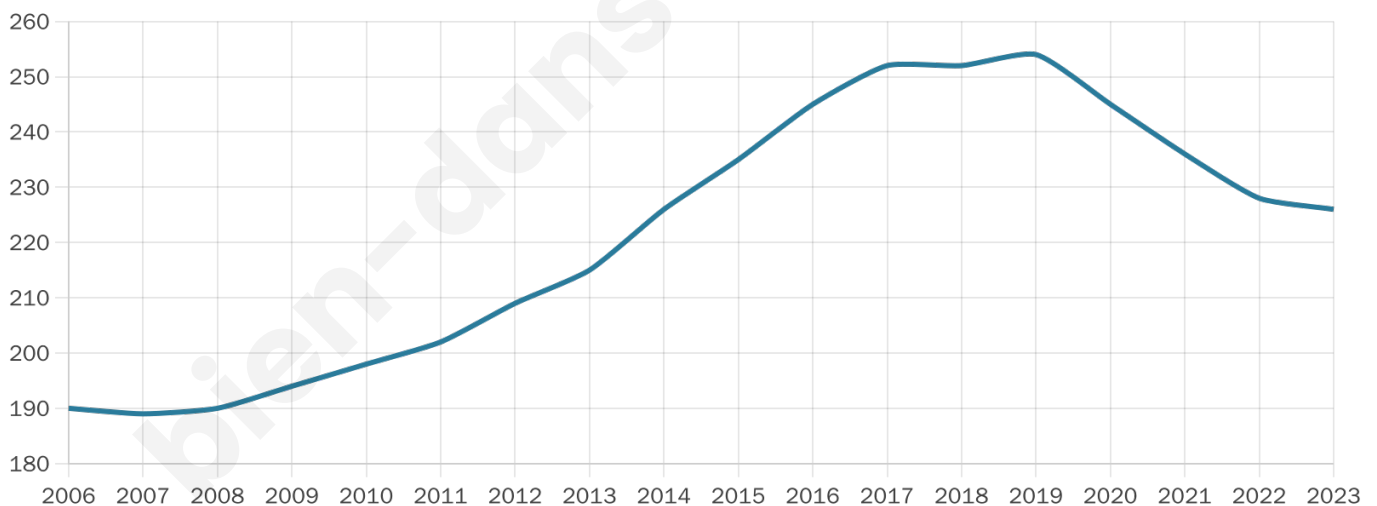
75 h/km²



Revenu moyen

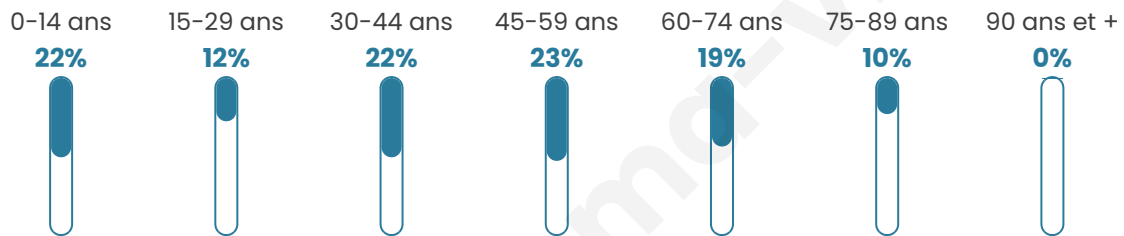
24 950 €/an

Evolution du nombre d'habitants

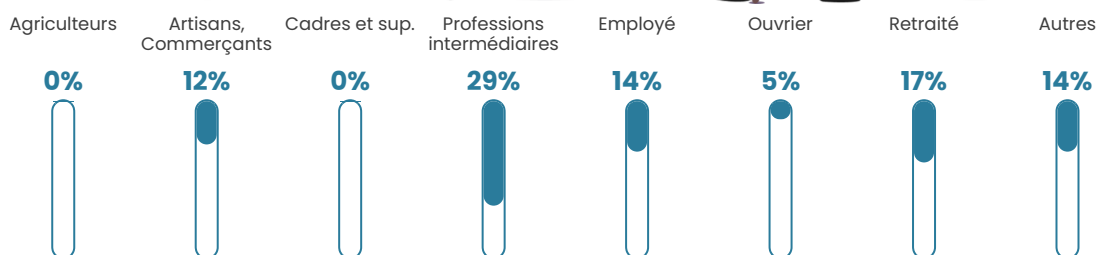


Sources : Institut national de la statistique et des études économiques (insee) selon Les dernières parutions officielles de 2024 portant sur les années 2020, 2021 et 2022.


Tranche d'âge




Activité professionnelle



Niveau de diplôme














Composition des ménages



Profils électoraux

Premier tour

	Marine LE PEN	30.28 %
	Emmanuel MACRON	17.61 %
	Jean-Luc MÉLENCHON	16.90 %
	Éric ZEMMOUR	12.68 %
	Jean LASSALLE	7.04 %
	Valérie PÉCRESSE	6.34 %
	Nicolas DUPONT-AIGNAN	2.82 %
	Fabien ROUSSEL	2.11 %
	Yannick JADOT	2.11 %
	Anne HIDALGO	1.41 %
	Nathalie ARTHAUD	0.70 %
	Philippe POUTOU	0.00 %



163 inscrits

Participation : 87.73%

Votes blancs : 0.00%

Votes nuls : 0.70%

Second tour

	Emmanuel MACRON	46,09 %
	Marine LE PEN	53,91 %

163 inscrits

Participation : 85.89%

Votes blancs : 7.86%

Votes nuls : 0.71%

Sécurité



Agressions physiques / sexuelles

0



Cambriolages

0



Vols / dégradations

0



Stupéfiants

0

Evolution du nombre d'infractions



Pour comparer

(en proportion du nombre d'habitants)



Sources : Bases statistiques communale, départementale et régionale de la délinquance enregistrée par la police et la gendarmerie nationales selon les dernières parutions officielles de 2025 portant sur l'année 2024 (data.gouv.fr).

Agressions physiques / sexuelles : Violences sexuelles, coups et blessures volontaires intrafamiliaux, coups et blessures volontaires, autres coups, blessures volontaires et vols violents sans arme.

Cambriolages : Cambriolages de logements.

Vols : Vols avec armes, vols d'accessoires sur véhicules, vols dans les véhicules, vols de véhicules, vols sans violence contre des personnes, destructions, dégradations volontaires et escroqueries.

Stupéfiants : Trafic de stupéfiants dont (AFD) et usage de stupéfiants.

Services à la population



Commerce

Hypermarché	X Laon 7km
Supermarché	X Pinon 6km
Superette	X Mons-en-Laonnois 3km
Boulangerie	X Mons-en-Laonnois 3km
Boucherie	X Chaillevois 1km
Restaurant	X Merlieux-et-Fouquerolles 2km
Garage	1
Station-service	X Anizy-le-Grand 6km
Banque	X Anizy-le-Grand 6km
La poste	1
Coiffeur	X Mons-en-Laonnois 3km
Tabac	X Laon 8km
Bars / discothèque	X Mons-en-Laonnois 3km
Bibliothèque	X Laon 7km
Cinéma	X Laon 8km
Vétérinaire	X Laon 7km



Santé

Pharmacie	X Mons-en-Laonnois 3km
Hôpital	X Laon 6km
Laboratoire d'analyses médicales	X Laon 8km
Etablissement pour handicapé	X Laon 7km
EHPA	X Laon 8km
Médecin	X Mons-en-Laonnois 3km
Dentiste	X Mons-en-Laonnois 3km
Chirurgien	X Mons-en-Laonnois 3km
Dermatologue	X Laon 10km
Anesthésiste	X Laon 8km
Gastro-entérologue	X Laon 8km
Gynécologue	X Laon 8km
Cancérologue	X Chauny 26km
Neurologue	X Soissons 22km
Ophtalmologue	X Laon 8km
ORL	X Laon 8km
Cardiologue	X Laon 8km
Pédiatre	X Laon 8km
Pneumologue	X Laon 8km
Psychologue	X Laon 9km
Radiologue	X Laon 8km
Rhumatologue	X Laon 8km
Sage-femme	X Laon 8km



Éducation

Crèche	X Pinon 6km
Ecole maternelle Public	X Anizy-le-Grand 6km
Ecole maternelle Privé	X Soissons 22km
Ecole primaire Public	1
Ecole primaire Privé	X Laon 8km
Collège Public	X Anizy-le-Grand 6km
Collège Privé	X Laon 8km
Lycée Public	X Laon 7km
Lycée Privé	X Laon 8km

Sources : Base Sirene des entreprises et de leurs établissements selon les dernières parutions officielles de 2025 portant sur l'année 2024 ([data.gouv](#)). Liste, localisation et tarifs des professionnels de santé selon les dernières parutions officielles de 2025 portant sur l'année 2024 ([opendatasoft](#)) et FINISS Extraction du Fichier des établissements selon les dernières parutions officielles de 2025 portant sur l'année 2024 ([data.gouv](#)). Adresse et géolocalisation des établissements d'enseignement du premier et second degrés selon les dernières parutions officielles de 2025 portant sur l'année 2024 ([data.education.gouv](#))

Villes autour de Royaucourt-et-Chailvet

Ville	Habitants	Superficie	Pop densité	Pop active	Taux chômage	Revenu moyen	Prix immobilier
Chaillevois	201	2 km ²	101 h/km ²	39.8%	4.5%	24 300 €/an	1 244 €/m ²
Bourguignon-sous-Montbavin	140	1 km ²	140 h/km ²	56.4%	2.1%	25 450 €/an	1 135 €/m ²
Montbavin	39	5 km ²	8 h/km ²	46.2%	5.1%	NC	NC
Vaucelles-et-Beffecourt	230	4 km ²	58 h/km ²	49.6%	3.9%	26 040 €/an	2 113 €/m ²
Urcel	534	7 km ²	76 h/km ²	47.8%	5.1%	22 030 €/an	1 187 €/m ²
Merlieux-et-Fouquerolles	253	5 km ²	51 h/km ²	48.6%	3.2%	21 910 €/an	938 €/m ²
Mons-en-Laonnois (2 avis)	1 146	4 km ²	287 h/km ²	46.7%	4.4%	23 910 €/an	1 364 €/m ²
Chivy-lès-Étouvelles (1 avis)	484	3 km ²	161 h/km ²	47.7%	4.8%	22 990 €/an	1 280 €/m ²
Laniscourt	216	3 km ²	72 h/km ²	48.6%	2.8%	24 570 €/an	1 618 €/m ²
Chavignon	859	11 km ²	78 h/km ²	44.6%	5.9%	22 600 €/an	1 384 €/m ²
Étouvelles	208	2 km ²	104 h/km ²	40.9%	1.9%	25 310 €/an	1 190 €/m ²
Clacy-et-Thierret	289	4 km ²	72 h/km ²	45.3%	2.8%	25 390 €/an	1 188 €/m ²
Monampeuil	122	5 km ²	24 h/km ²	49.2%	2.5%	28 320 €/an	798 €/m ²
Laval-en-Laonnois	251	4 km ²	63 h/km ²	50.2%	3.2%	25 020 €/an	1 371 €/m ²
Cessières-Suzy	801	20 km ²	40 h/km ²	48.8%	4.5%	23 530 €/an	953 €/m ²

bien-dans-ma-ville.fr



Vous aimez votre ville ? Notez-la !

Et faites-nous part de vos remarques constructives



Avec

BIEN dans ma **VILLE** 