



Version web

Ville de Le Rove

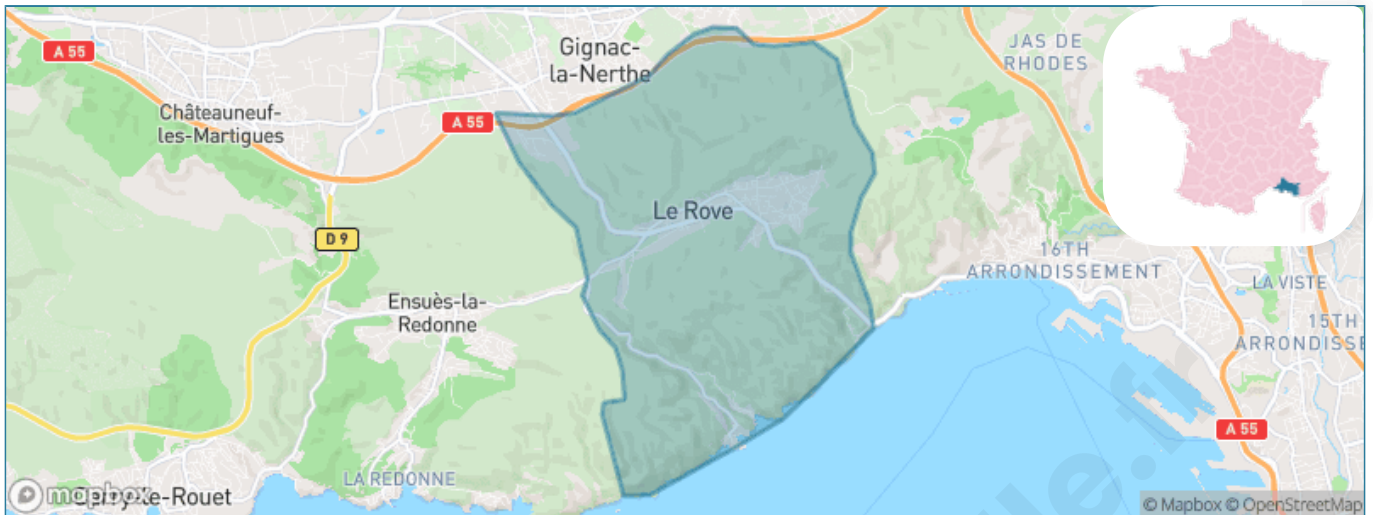
Présenté par

BIEN dans
ma **VILLE** 

Sommaire

Situation géographique	3
Statistiques sur la population	4
Evolution du nombre d'habitants	4
Tranche d'âge	5
0-14 ans	5
15-29 ans	5
30-44 ans	5
45-59 ans	5
60-74 ans	5
75-89 ans	5
90 ans et +	5
Activité professionnelle	5
Agriculteurs	5
Artisans, Commerçants	5
Cadres et sup.	5
Professions intermédiaires	5
Employé	5
Ouvrier	5
Retraité	5
Autres	5
Niveau de diplôme	6
Sans diplôme ou CEP	6
Brevet, BEPC, DNB	6
CAP-BEP ou équivalent	6
BAC ou équivalent	6
BAC+2	6
BAC+3 ou +4	6
BAC+5 ou plus	6
Composition des ménages	6
Couple sans enfant	6
Couple avec enfant(s)	6
Famille monoparentale	6
Colocation / Autre	6
Personnes seules	6
Profils électoraux	7
Premier tour	7
Sécurité	8
Evolution du nombre d'infractions	8
Pour comparer	9
Services à la population	10
Commerce	10
Éducation	10
Villes autour de Le Rove	11
Avis sur la ville de Le Rove	12
Moyenne par critère	12
Villes autour de Le Rove	12
Répartition des avis par note	12
Répartition des avis par note	12

Situation géographique



i Informations clés

- **Région** : Provence-Alpes-Côte d'Azur
- **Département** : Bouches-du-Rhône
- **Métropole** : Métropole d'Aix-Marseille-Provence
- **Code postal** : 13740
- **Superficie** : 23 km²



Statistiques sur la population



Nombre d'habitants

5 246



Age moyen

43 ans



Pop active

44.6%



Taux chômage

6.1%



Pop densité

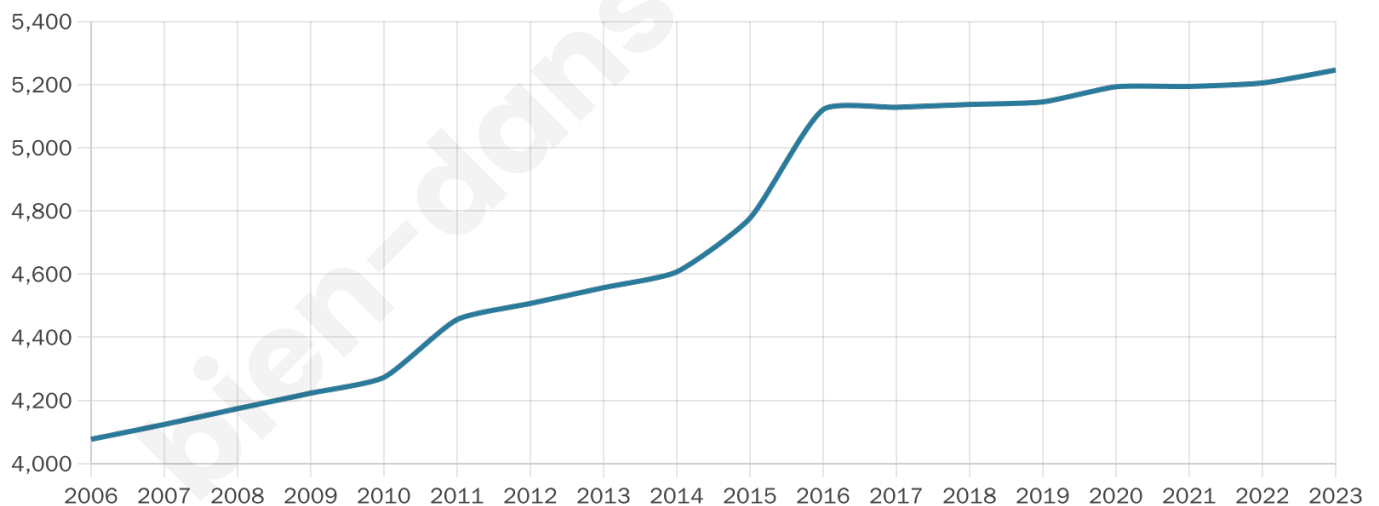
228 h/km²



Revenu moyen

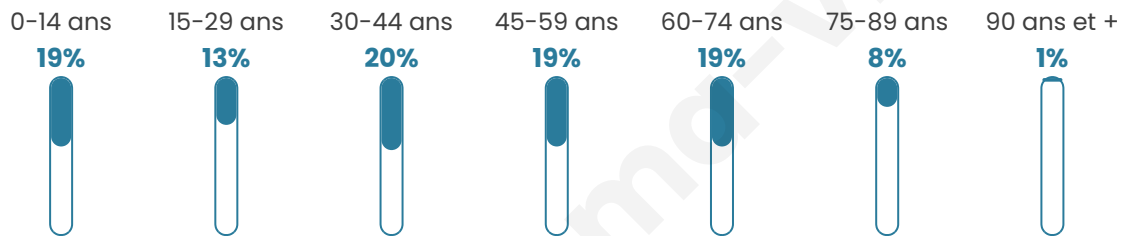
25 810 €/an

Evolution du nombre d'habitants

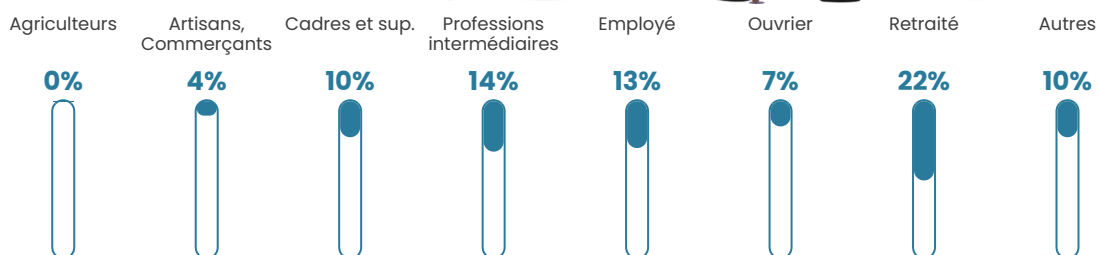


Sources : Institut national de la statistique et des études économiques (insee) selon Les dernières parutions officielles de 2024 portant sur les années 2020, 2021 et 2022.


Tranche d'âge




Activité professionnelle



Niveau de diplôme





Composition des ménages



Profils électoraux

Premier tour

	Marine LE PEN	27.31 %
	Fabien ROUSSEL	23.68 %
	Emmanuel MACRON	14.65 %
	Jean-Luc MÉLENCHON	13.73 %
	Éric ZEMMOUR	8.88 %
	Yannick JADOT	3.54 %
	Jean LASSALLE	2.41 %
	Valérie PÉCRESSÉ	2.35 %
	Nicolas DUPONT-AIGNAN	2.01 %
	Anne HIDALGO	0.76 %
	Philippe POUTOU	0.37 %
	Nathalie ARTHAUD	0.31 %



4 131 inscrits

Participation : 81.77%

Votes blancs : 1.66%

Votes nuls : 1.33%

Second tour

	Emmanuel MACRON	41,52 %
	Marine LE PEN	58,48 %

4 132 inscrits

Participation : 77.98%

Votes blancs : 6.8%

Votes nuls : 2.98%

Sécurité



Agressions physiques / sexuelles

0



Cambriolages

16



Vols / dégradations

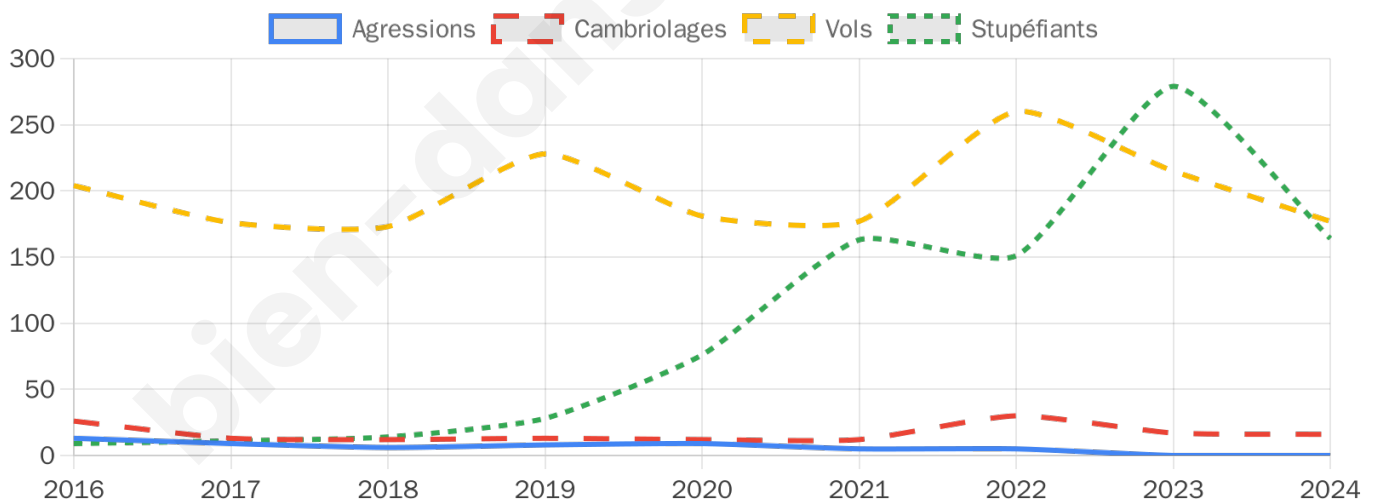
177



Stupéfiants

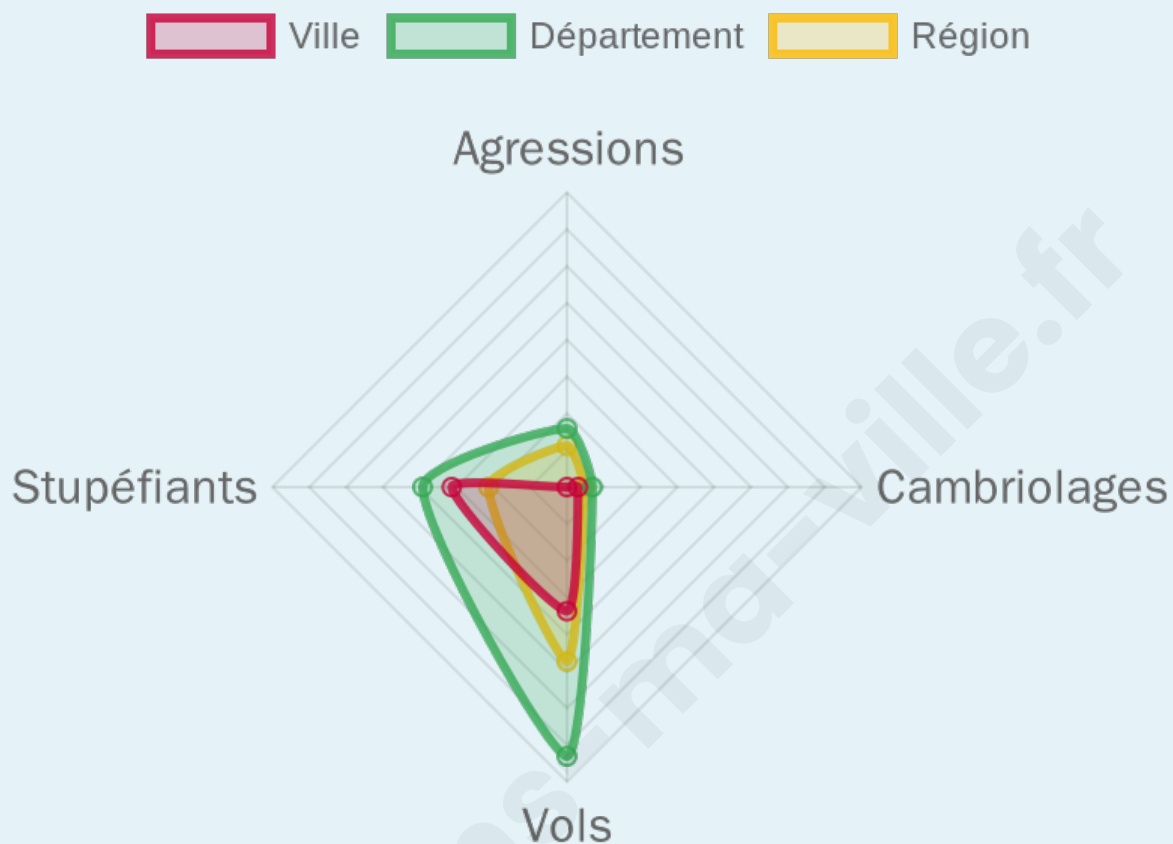
164

Evolution du nombre d'infractions



Pour comparer

(en proportion du nombre d'habitants)



Sources : Bases statistiques communale, départementale et régionale de la délinquance enregistrée par la police et la gendarmerie nationales selon les dernières parutions officielles de 2025 portant sur l'année 2024 ([data.gouv](https://data.gouv.fr)).

Agressions physiques / sexuelles : Violences sexuelles, coups et blessures volontaires intrafamiliaux, coups et blessures volontaires, autres coups, blessures volontaires et vols violents sans arme.

Cambriolages : Cambriolages de logements.

Vols : Vols avec armes, vols d'accessoires sur véhicules, vols dans les véhicules, vols de véhicules, vols sans violence contre des personnes, destructions, dégradations volontaires et escroqueries.

Stupéfiants : Trafic de stupéfiants dont (AFD) et usage de stupéfiants.

Services à la population



Commerce

Hypermarché	X <u>Châteauneuf-les-Martigues</u> 6km
Supermarché	1
Superette	6
Boulangerie	2
Boucherie	1
Restaurant	8
Garage	22
Station-service	2
Banque	X <u>Gignac-la-Nerthe</u> 3km
La poste	2
Coiffeur	10
Tabac	1
Bars / discothèque	10
Bibliothèque	X <u>Lamonzie-Saint-Martin</u> 8km
Cinéma	X <u>Marseille</u> 6km
Vétérinaire	2



Santé

Pharmacie	1
Hôpital	X <u>Marignane</u> 7km
Laboratoire d'analyses médicales	1
Etablissement pour handicapé	X <u>Marignane</u> 5km
EHPA	1
Médecin	3
Dentiste	2
Chirurgien	X <u>Marignane</u> 5km
Dermatologue	X <u>Ensuès-la-Redonne</u> 4km
Anesthésiste	X <u>Saint-Victoret</u> 4km
Gastro-entérologue	X <u>Marignane</u> 5km
Gynécologue	X <u>Marignane</u> 6km
Cancérologue	X <u>Marignane</u> 5km
Neurologue	X <u>Saint-Victoret</u> 5km
Ophthalmologue	X <u>Saint-Victoret</u> 6km
ORL	X <u>Marignane</u> 5km
Cardiologue	X <u>Ensuès-la-Redonne</u> 4km
Pédiatre	X <u>Marignane</u> 6km
Pneumologue	X <u>Marignane</u> 5km
Psychologue	X <u>Saint-Victoret</u> 5km
Radiologue	X <u>Marignane</u> 5km
Rhumatologue	X <u>Marignane</u> 6km
Sage-femme	X <u>Marseille</u> 5km



Éducation

Crèche	2
Ecole maternelle Public	1
Ecole maternelle Privé	X <u>Marseille</u> 14km
Ecole primaire Public	1
Ecole primaire Privé	X <u>Gignac-la-Nerthe</u> 3km
Collège Public	X <u>Gignac-la-Nerthe</u> 3km
Collège Privé	X <u>Marignane</u> 5km
Lycée Public	X <u>Marseille</u> 6km
Lycée Privé	X <u>Gignac-la-Nerthe</u> 3km

Sources : Base Sirene des entreprises et de leurs établissements selon les dernières parutions officielles de 2025 portant sur l'année 2024 ([data.gouv](https://data.gouv.fr)). Liste, localisation et tarifs des professionnels de santé selon les dernières parutions officielles de 2025 portant sur l'année 2024 ([opendatasoft](https://opendatasoft.com)) et FINISS Extraction du Fichier des établissements selon les dernières parutions officielles de 2025 portant sur l'année 2024 ([data.gouv](https://data.gouv.fr)). Adresse et géolocalisation des établissements d'enseignement du premier et second degrés selon les dernières parutions officielles de 2025 portant sur l'année 2024 ([data.education.gouv](https://data.education.gouv.fr))


Villes autour de Le Rove

Ville	Habitants	Superficie	Pop densité	Pop active	Taux chômage	Revenu moyen	Prix immobilier
Gignac-la-Nerthe (9 avis)	10 343	8 km ²	1 293 h/km ²	46.5%	5.6%	24 490 €/an	3 131 €/m ²
Ensuès-la-Redonne (4 avis)	5 757	25 km ²	230 h/km ²	49.4%	3.8%	29 210 €/an	5 266 €/m ²
Saint-Victoret (1 avis)	6 730	4 km ²	1 683 h/km ²	45.6%	2.8%	22 680 €/an	3 560 €/m ²
Marignane (22 avis)	33 692	23 km ²	1 465 h/km ²	45.1%	5.6%	21 690 €/an	2 533 €/m ²
Les Pennes-Mirabeau (20 avis)	22 537	33 km ²	683 h/km ²	44.9%	3.7%	26 320 €/an	3 457 €/m ²
Châteauneuf-les-Martigues (12 avis)	18 455	31 km ²	595 h/km ²	45.7%	5.6%	23 570 €/an	3 221 €/m ²
Carry-le-Rouet (4 avis)	5 702	10 km ²	570 h/km ²	38.6%	3.6%	32 780 €/an	5 378 €/m ²
Septèmes-les-Vallons (8 avis)	11 995	17 km ²	706 h/km ²	43.7%	5.8%	22 740 €/an	3 089 €/m ²
Vitrolles (31 avis)	36 758	36 km ²	1 021 h/km ²	43.6%	5.9%	22 090 €/an	2 864 €/m ²
Sausset-les-Pins (11 avis)	7 574	12 km ²	631 h/km ²	39.4%	3.7%	28 750 €/an	5 620 €/m ²
Berre-l'Étang (5 avis)	13 832	43 km ²	322 h/km ²	45.7%	7.2%	20 370 €/an	2 446 €/m ²
Marseille (541 avis)	886 040	240 km ²	3 692 h/km ²	41.6%	6.1%	20 600 €/an	2 765 €/m ²
Rognac (16 avis)	12 576	17 km ²	740 h/km ²	45.1%	4.2%	24 630 €/an	3 303 €/m ²
Cabriès (7 avis)	10 240	36 km ²	284 h/km ²	46.6%	3.5%	32 780 €/an	4 374 €/m ²
Simiane-Collongue (6 avis)	5 780	29 km ²	199 h/km ²	45.9%	3.9%	28 770 €/an	3 482 €/m ²

Avis sur la ville de Le Rove



Moyenne par critère



Villes autour de Le Rove

Ville	Note globale	Sécurité	Éducation	Sport Loisir	Environnement	Vie pratique
Gignac-la-Nerthe (9 avis)	3.0	3.2	3.2	2.9	3.2	2.7
Ensuès-la-Redonne (4 avis)	3.2	3.3	3.3	3.3	3.8	2.3
Saint-Victoret (1 avis)	3.2	3.0	3.0	3.0	3.0	4.0
Marignane (22 avis)	3.4	3.1	3.3	3.7	3.0	3.7
Les Pennes-Mirabeau (20 avis)	3.5	2.9	3.8	3.9	3.4	3.9
Châteauneuf-les-Martigues (12 avis)	2.7	2.9	2.5	3.3	2.4	2.5
Carry-le-Rouet (4 avis)	3.2	3.3	3.3	3.3	3.5	2.8
Septèmes-les-Vallons (8 avis)	3.9	4.0	3.6	4.0	4.0	4.0
Vitrolles (31 avis)	3.0	2.5	3.1	3.6	2.5	3.2
Sausset-les-Pins (11 avis)	4.3	4.2	4.4	4.5	4.2	4.3
Berre-l'Étang (5 avis)	3.3	3.2	3.6	3.8	2.8	3.2
Marseille (541 avis)	2.5	2.0	2.7	2.8	2.2	2.8
Rognac (16 avis)	2.9	3.0	2.9	3.5	2.3	3.0
Cabriès (7 avis)	3.6	3.4	3.6	4.3	4.1	2.6
Simiane-Collongue (6 avis)	3.8	4.2	4.2	3.5	4.3	3.0



Vous aimez votre ville ? Notez-la !

Et faites-nous part de vos remarques constructives



Avec

BIEN dans ma **VILLE** 