



Version web

# Ville de Rouy-le-Petit

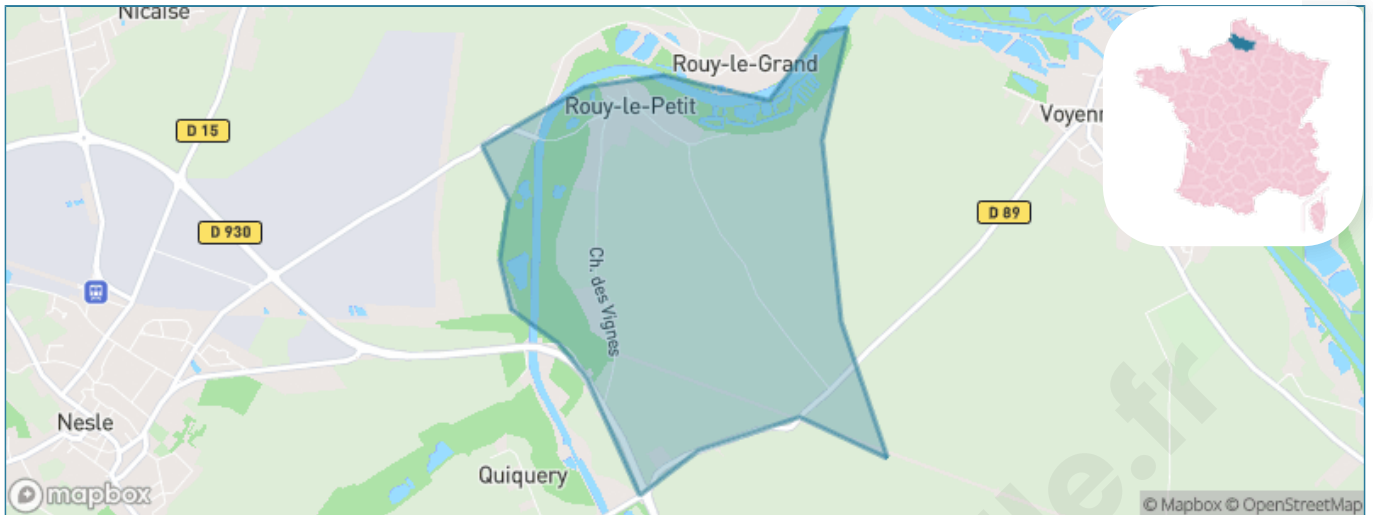
Présenté par

**BIEN** dans  
ma **VILLE** 

# Sommaire

Situation géographique .....	3
Statistiques sur la population .....	4
Evolution du nombre d'habitants .....	4
Tranche d'âge .....	5
0-14 ans .....	5
15-29 ans .....	5
30-44 ans .....	5
45-59 ans .....	5
60-74 ans .....	5
75-89 ans .....	5
90 ans et + .....	5
Activité professionnelle .....	5
Agriculteurs .....	5
Artisans, Commerçants .....	5
Cadres et sup. ....	5
Professions intermédiaires .....	5
Employé .....	5
Ouvrier .....	5
Retraité .....	5
Autres .....	5
Niveau de diplôme .....	6
Sans diplôme ou CEP .....	6
Brevet, BEPC, DNB .....	6
CAP-BEP ou équivalent .....	6
BAC ou équivalent .....	6
BAC+2 .....	6
BAC+3 ou +4 .....	6
BAC+5 ou plus .....	6
Composition des ménages .....	6
Couple sans enfant .....	6
Couple avec enfant(s) .....	6
Famille monoparentale .....	6
Colocation / Autre .....	6
Personnes seules .....	6
Profils électoraux .....	7
Premier tour .....	7
Sécurité .....	8
Evolution du nombre d'infractions .....	8
Pour comparer .....	9
Services à la population .....	10
Commerce .....	10
Éducation .....	10
Villes autour de Rouy-le-Petit .....	11

# Situation géographique



## i Informations clés

- **Région** : Hauts-de-France
- **Département** : Somme
- **Code postal** : 80190
- **Superficie** : 3 km<sup>2</sup>



# Statistiques sur la population



Nombre d'habitants

**101**



Age moyen

**41 ans**



Pop active

**62.4%**



Taux chômage

**5.6%**



Pop densité

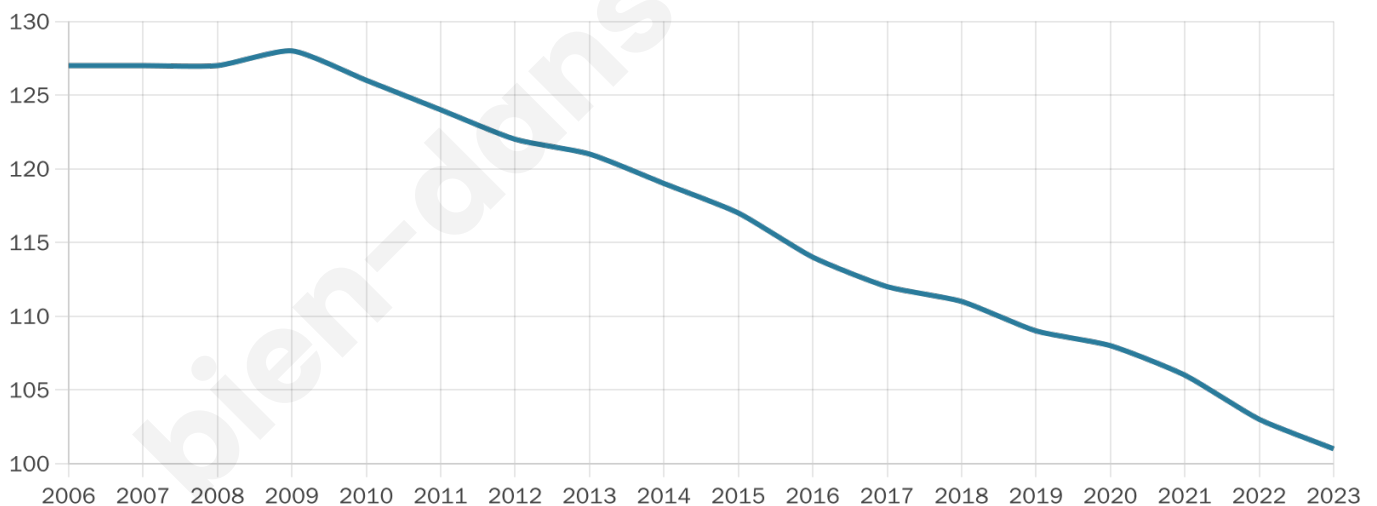
**34 h/km<sup>2</sup>**



Revenu moyen

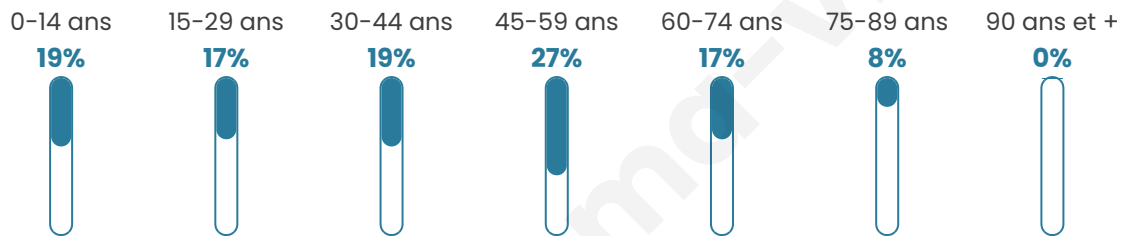
**24 430 €/an**

## Evolution du nombre d'habitants

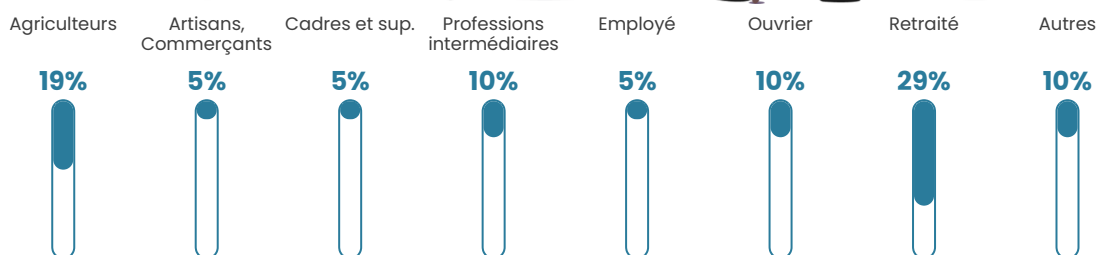


Sources : Institut national de la statistique et des études économiques (insee) selon Les dernières parutions officielles de 2024 portant sur les années 2020, 2021 et 2022.


## Tranche d'âge




## Activité professionnelle



## Niveau de diplôme




## Composition des ménages



# Profils électoraux

## Premier tour

	Marine LE PEN	37.50 %
	Emmanuel MACRON	21.88 %
	Jean-Luc MÉLENCHON	12.50 %
	Valérie PÉCRESSE	10.94 %
	Éric ZEMMOUR	4.69 %
	Fabien ROUSSEL	3.13 %
	Yannick JADOT	3.13 %
	Jean LASSALLE	1.56 %
	Anne HIDALGO	1.56 %
	Philippe POUTOU	1.56 %
	Nicolas DUPONT-AIGNAN	1.56 %
	Nathalie ARTHAUD	0.00 %



### 84 inscrits

Participation : 78.57%

Votes blancs : 3.03%

Votes nuls : 0.00%

## Second tour

	Emmanuel MACRON	47,54 %
	Marine LE PEN	52,46 %

### 84 inscrits

Participation : 79.76%

Votes blancs : 8.96%

Votes nuls : 0%

# Sécurité



Agressions physiques / sexuelles

0



Cambriolages

0



Vols / dégradations

0



Stupéfiants

0

## Evolution du nombre d'infractions



## Pour comparer

(en proportion du nombre d'habitants)



Sources : Bases statistiques communale, départementale et régionale de la délinquance enregistrée par la police et la gendarmerie nationales selon les dernières parutions officielles de 2025 portant sur l'année 2024 ([data.gouv](https://data.gouv.fr)).

Agressions physiques / sexuelles : Violences sexuelles, coups et blessures volontaires intrafamiliaux, coups et blessures volontaires, autres coups, blessures volontaires et vols violents sans arme.

Cambriolages : Cambriolages de logements.

Vols : Vols avec armes, vols d'accessoires sur véhicules, vols dans les véhicules, vols de véhicules, vols sans violence contre des personnes, destructions, dégradations volontaires et escroqueries.

Stupéfiants : Trafic de stupéfiants dont (AFD) et usage de stupéfiants.

# Services à la population



## Commerce

Hypermarché	X <u>Muille-Villette</u> 9km
Supermarché	X <u>Nesle</u> 2km
Superette	X <u>Matigny</u> 5km
Boulangerie	X <u>Voyennes</u> 3km
Boucherie	X <u>Nesle</u> 3km
Restaurant	X <u>Nesle</u> 3km
Garage	X <u>Nesle</u> 3km
Station-service	X <u>Nesle</u> 2km
Banque	X <u>Nesle</u> 3km
La poste	X <u>Mesnil-Saint-Nicaise</u> 3km
Coiffeur	X <u>Voyennes</u> 3km
Tabac	X <u>Péronne</u> 16km
Bars / discothèque	X <u>Nesle</u> 3km
Bibliothèque	X <u>Beaulieu-les-Fontaines</u> 12km
Cinéma	X <u>Ham</u> 9km
Vétérinaire	X <u>Nesle</u> 3km



## Santé

Pharmacie	X <u>Nesle</u> 3km
Hôpital	X <u>Ham</u> 10km
Laboratoire d'analyses médicales	X <u>Ham</u> 9km
Etablissement pour handicapé	X <u>Ercheu</u> 7km
EHPA	X <u>Nesle</u> 3km
Médecin	X <u>Nesle</u> 3km
Dentiste	X <u>Ham</u> 9km
Chirurgien	X <u>Péronne</u> 18km
Dermatologue	X <u>Estrées-Deniécourt</u> 14km
Anesthésiste	X <u>Noyon</u> 21km
Gastro-entérologue	X <u>Saint-Quentin</u> 25km
Gynécologue	X <u>Noyon</u> 21km
Cancérologue	X <u>Chauny</u> 25km
Neurologue	X <u>Saint-Quentin</u> 25km
Ophthalmologue	X <u>Noyon</u> 21km
ORL	X <u>Chaulnes</u> 12km
Cardiologue	X <u>Roye</u> 14km
Pédiatre	X <u>Noyon</u> 21km
Pneumologue	X <u>Chauny</u> 25km
Psychologue	X <u>Péronne</u> 19km
Radiologue	X <u>Roye</u> 14km
Rhumatologue	X <u>Péronne</u> 18km
Sage-femme	X <u>Ham</u> 9km



## Éducation

Crèche	X <u>Curchy</u> 6km
Ecole maternelle Public	X <u>Nesle</u> 3km
Ecole maternelle Privé	X <u>Amiens</u> 49km
Ecole primaire Public	X <u>Mesnil-Saint-Nicaise</u> 3km
Ecole primaire Privé	X <u>Ham</u> 9km
Collège Public	X <u>Nesle</u> 3km
Collège Privé	X <u>Ham</u> 9km
Lycée Public	X <u>Ham</u> 9km
Lycée Privé	X <u>Ham</u> 10km

Sources : Base Sirene des entreprises et de leurs établissements selon les dernières parutions officielles de 2025 portant sur l'année 2024 ([data.gouv](https://data.gouv.fr)). Liste, localisation et tarifs des professionnels de santé selon les dernières parutions officielles de 2025 portant sur l'année 2024 ([opendatasoft](https://opendatasoft.com)) et FINISS Extraction du Fichier des établissements selon les dernières parutions officielles de 2025 portant sur l'année 2024 ([data.gouv](https://data.gouv.fr)). Adresse et géolocalisation des établissements d'enseignement du premier et second degrés selon les dernières parutions officielles de 2025 portant sur l'année 2024 ([data.education.gouv](https://data.education.gouv.fr))

## Villes autour de Rouy-le-Petit

Ville	Habitants	Superficie	Pop densité	Pop active	Taux chômage	Revenu moyen	Prix immobilier
Villecourt	46	2 km <sup>2</sup>	23 h/km <sup>2</sup>	52.2%	6.5%	NC	NC
Rouy-le-Grand (1 avis)	100	3 km <sup>2</sup>	33 h/km <sup>2</sup>	43%	7%	23 050 €/an	1 267 €/m <sup>2</sup>
Pargny	198	3 km <sup>2</sup>	66 h/km <sup>2</sup>	42.9%	7.6%	21 460 €/an	860 €/m <sup>2</sup>
Mesnil-Saint-Nicaise	569	6 km <sup>2</sup>	95 h/km <sup>2</sup>	43.6%	5.3%	21 790 €/an	1 131 €/m <sup>2</sup>
Nesle	2 284	7 km <sup>2</sup>	326 h/km <sup>2</sup>	39.9%	8.2%	19 090 €/an	1 012 €/m <sup>2</sup>
Voyennes (1 avis)	595	8 km <sup>2</sup>	74 h/km <sup>2</sup>	43.9%	6.4%	21 530 €/an	1 016 €/m <sup>2</sup>
Potte	111	3 km <sup>2</sup>	37 h/km <sup>2</sup>	54.1%	8.1%	21 160 €/an	1 082 €/m <sup>2</sup>
Falvy	163	6 km <sup>2</sup>	27 h/km <sup>2</sup>	50.9%	8.6%	22 740 €/an	1 127 €/m <sup>2</sup>
Béthencourt-sur-Somme	124	2 km <sup>2</sup>	62 h/km <sup>2</sup>	50.8%	4.8%	20 940 €/an	1 015 €/m <sup>2</sup>
Languevoisin-Quiquery	192	4 km <sup>2</sup>	48 h/km <sup>2</sup>	48.4%	2.6%	22 360 €/an	911 €/m <sup>2</sup>
Morchain	362	5 km <sup>2</sup>	72 h/km <sup>2</sup>	45.9%	5.2%	21 490 €/an	879 €/m <sup>2</sup>
Offoy	196	7 km <sup>2</sup>	28 h/km <sup>2</sup>	50.5%	7.7%	22 800 €/an	668 €/m <sup>2</sup>
Épénancourt	129	3 km <sup>2</sup>	43 h/km <sup>2</sup>	47.3%	5.4%	21 100 €/an	937 €/m <sup>2</sup>
Y (1 avis)	87	2 km <sup>2</sup>	44 h/km <sup>2</sup>	58.6%	6.9%	NC	NC
Croix-Moligneaux	270	7 km <sup>2</sup>	39 h/km <sup>2</sup>	48.5%	7.4%	20 030 €/an	490 €/m <sup>2</sup>

bien-dans-ma-ville.fr



# **Vous aimez votre ville ? Notez-la !**

Et faites-nous part de vos remarques constructives



Avec

**BIEN** dans ma **VILLE** 