



Version web

# Ville de Rouvroy-Ripont

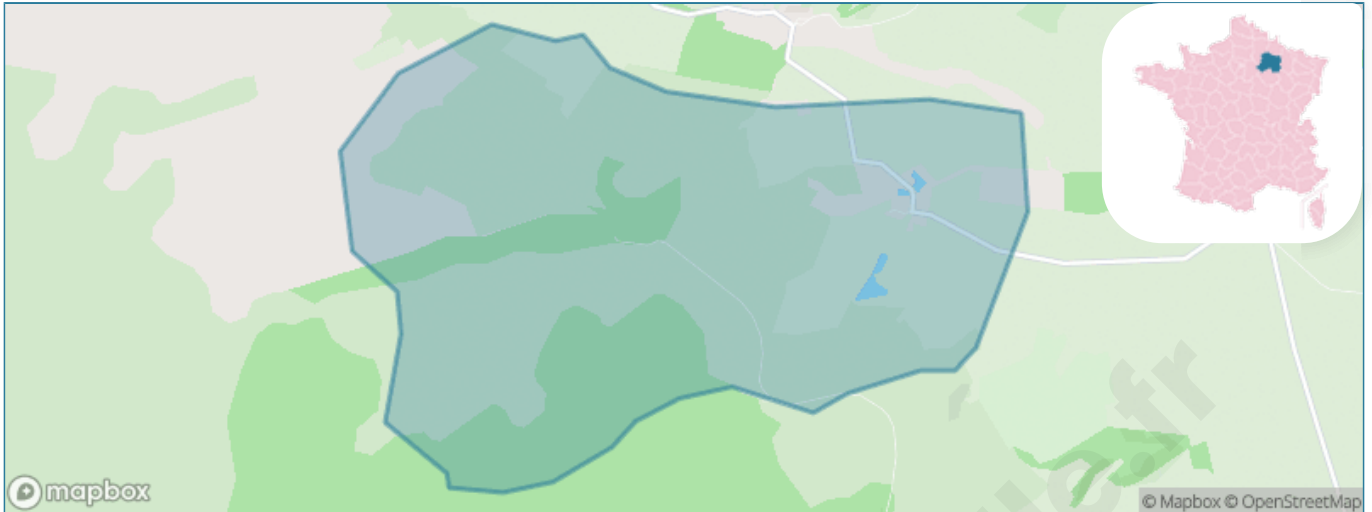
Présenté par

**BIEN** dans  
ma **VILLE** 

# Sommaire

Situation géographique .....	3
Statistiques sur la population .....	4
Evolution du nombre d'habitants .....	4
Tranche d'âge .....	5
0-14 ans .....	5
15-29 ans .....	5
30-44 ans .....	5
45-59 ans .....	5
60-74 ans .....	5
75-89 ans .....	5
90 ans et + .....	5
Activité professionnelle .....	5
Agriculteurs .....	5
Artisans, Commerçants .....	5
Cadres et sup. ....	5
Professions intermédiaires .....	5
Employé .....	5
Ouvrier .....	5
Retraité .....	5
Autres .....	5
Niveau de diplôme .....	7
Sans diplôme ou CEP .....	7
Brevet, BEPC, DNB .....	7
CAP-BEP ou équivalent .....	7
BAC ou équivalent .....	7
BAC+2 .....	7
BAC+3 ou +4 .....	7
BAC+5 ou plus .....	7
Composition des ménages .....	7
Couple sans enfant .....	7
Couple avec enfant(s) .....	7
Famille monoparentale .....	7
Colocation / Autre .....	7
Personnes seules .....	7
Profils électoraux .....	8
Premier tour .....	8
Sécurité .....	10
Evolution du nombre d'infractions .....	10
Pour comparer .....	11
Services à la population .....	12
Commerce .....	12
Éducation .....	12
Villes autour de Rouvroy-Ripont .....	13

# Situation géographique



## i Informations clés

- **Région** : Grand Est
- **Département** : Marne
- **Code postal** : 51800
- **Superficie** : 11 km<sup>2</sup>



**Marne**  
LE DÉPARTEMENT

# Statistiques sur la population



Nombre d'habitants

**5**



Age moyen

**71 ans**



Pop active

**0%**



Taux chômage

**0%**



Pop densité

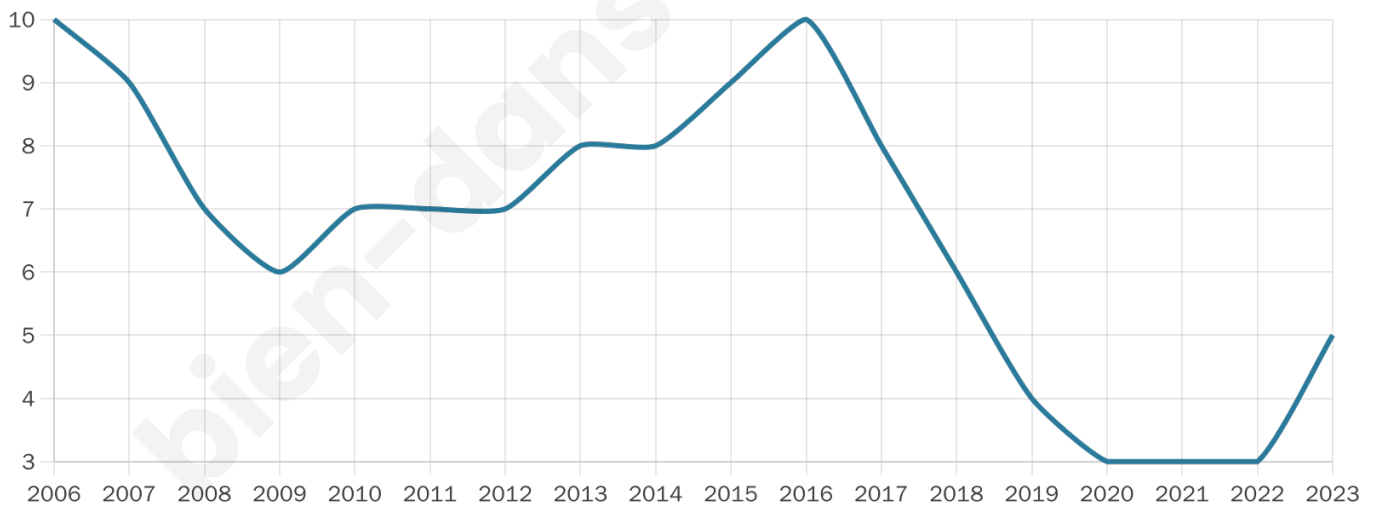
**0 h/km<sup>2</sup>**



Revenu moyen

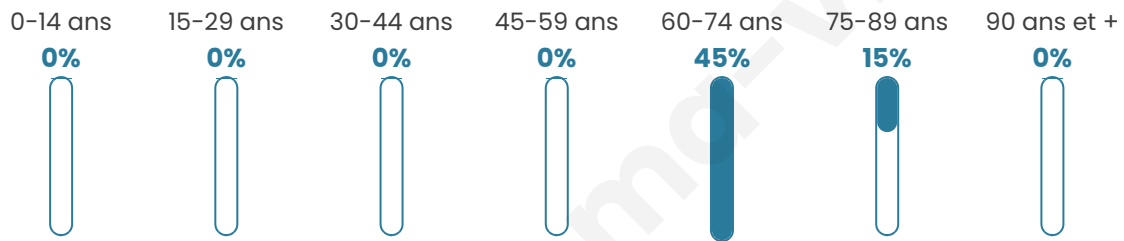
**NC**

## Evolution du nombre d'habitants

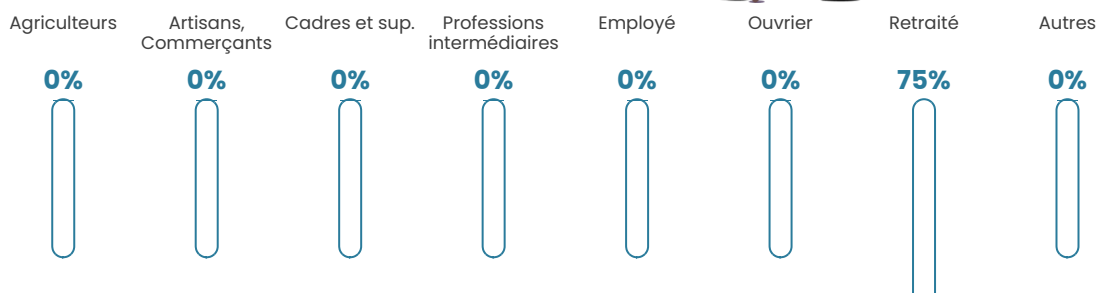


Sources : Institut national de la statistique et des études économiques (insee) selon Les dernières parutions officielles de 2024 portant sur les années 2020, 2021 et 2022.

## Tranche d'âge



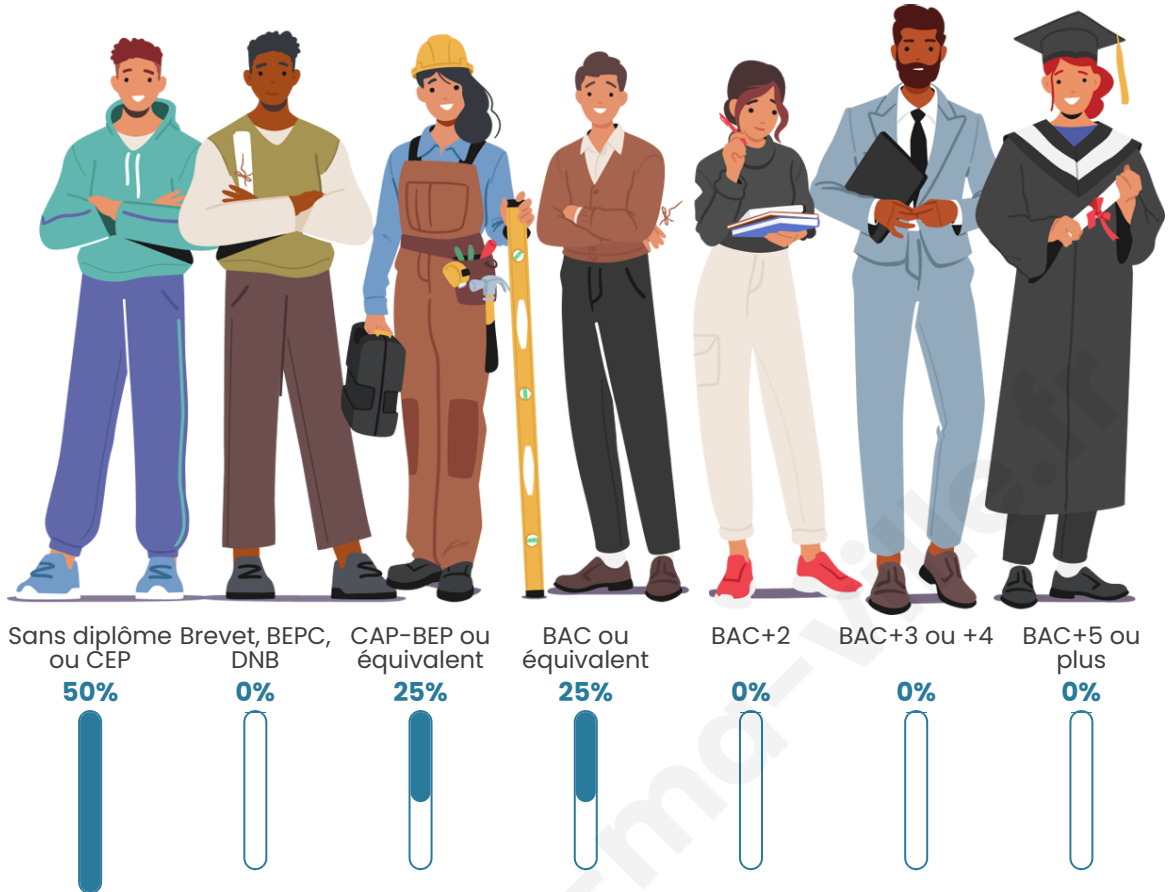
## Activité professionnelle






bien-dans-ma-ville.fr

## Niveau de diplôme







## Composition des ménages



## Profils électoraux

### Premier tour

	Emmanuel MACRON	42.86 %
	Jean LASSALLE	28.57 %
	Marine LE PEN	14.29 %
	Jean-Luc MÉLENCHON	14.29 %
	Nathalie ARTHAUD	0.00 %
	Fabien ROUSSEL	0.00 %
	Éric ZEMMOUR	0.00 %
	Anne HIDALGO	0.00 %
	Yannick JADOT	0.00 %
	Valérie PÉCRESSE	0.00 %
	Philippe POUTOU	0.00 %



Nicolas DUPONT- 0.00 %  
AIGNAN

**8 inscrits**

Participation : 87.5%  
Votes blancs : 0.00%  
Votes nuls : 0.00%

**Second tour**



Emmanuel  
MACRON 50 %



Marine LE PEN 50 %

**8 inscrits**

Participation : 87.5%  
Votes blancs : 0%  
Votes nuls : 14.29%

bien-dans-ma-ville.fr

# Sécurité



Agressions physiques / sexuelles

0



Cambriolages

0



Vols / dégradations

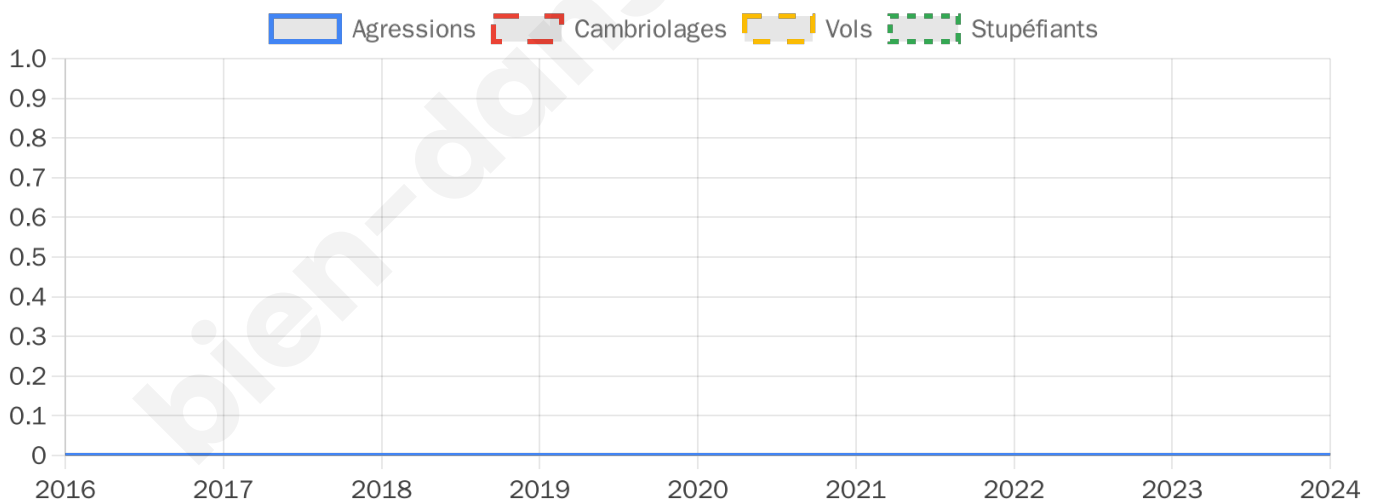
0



Stupéfiants

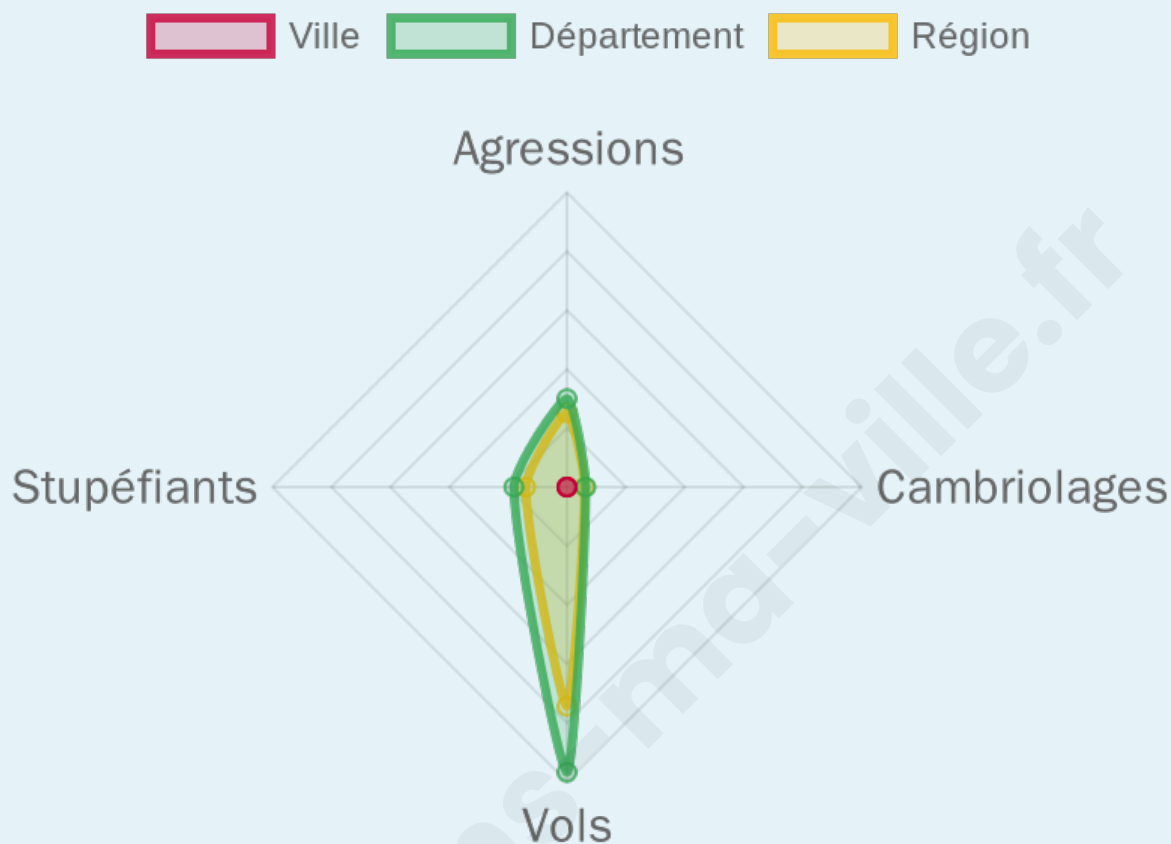
0

## Evolution du nombre d'infractions



## Pour comparer

(en proportion du nombre d'habitants)



Sources : Bases statistiques communale, départementale et régionale de la délinquance enregistrée par la police et la gendarmerie nationales selon les dernières parutions officielles de 2025 portant sur l'année 2024 ([data.gouv](https://data.gouv.fr)).

Agressions physiques / sexuelles : Violences sexuelles, coups et blessures volontaires intrafamiliaux, coups et blessures volontaires, autres coups, blessures volontaires et vols violents sans arme.

Cambriolages : Cambriolages de logements.

Vols : Vols avec armes, vols d'accessoires sur véhicules, vols dans les véhicules, vols de véhicules, vols sans violence contre des personnes, destructions, dégradations volontaires et escroqueries.

Stupéfiants : Trafic de stupéfiants dont (AFD) et usage de stupéfiants.

# Services à la population



## Commerce

Hypermarché	X <a href="#">Vouziers</a> 20km
Supermarché	X <a href="#">Suippes</a> 17km
Superette	X <a href="#">Sainte-Menehould</a> 18km
Boulangerie	X <a href="#">Cernay-en-Dormois</a> 3km
Boucherie	X <a href="#">Suippes</a> 18km
Restaurant	X <a href="#">Sommepy-Tahure</a> 13km
Garage	X <a href="#">Ardeuil-et-Montfauxelles</a> 6km
Station-service	X <a href="#">Valmy</a> 15km
Banque	X <a href="#">Grandpré</a> 17km
La poste	X <a href="#">Manre</a> 7km
Coiffeur	X <a href="#">Montcheutin</a> 10km
Tabac	X <a href="#">Les Islettes</a> 23km
Bars / discothèque	X <a href="#">Souain-Perthes-lès-Hurlus</a> 14km
Bibliothèque	X <a href="#">Sainte-Menehould</a> 18km
Cinéma	X <a href="#">Châlons-en-Champagne</a> 39km
Vétérinaire	X <a href="#">Grandpré</a> 13km



## Santé

Pharmacie	X <a href="#">Monthois</a> 11km
Hôpital	X <a href="#">Sainte-Menehould</a> 18km
Laboratoire d'analyses médicales	X <a href="#">Sainte-Menehould</a> 18km
Etablissement pour handicapé	X <a href="#">Grandpré</a> 17km
EHPA	X <a href="#">Vienne-le-Château</a> 12km
Médecin	X <a href="#">Vienne-le-Château</a> 12km
Dentiste	X <a href="#">Grandpré</a> 17km
Chirurgien	X <a href="#">Sainte-Menehould</a> 18km
Dermatologue	X <a href="#">Sainte-Menehould</a> 18km
Anesthésiste	X <a href="#">Saint-Martin-sur-le-Pré</a> 39km
Gastro-entérologue	X <a href="#">Châlons-en-Champagne</a> 38km
Gynécologue	X <a href="#">Châlons-en-Champagne</a> 38km
Cancérologue	X <a href="#">Reims</a> 52km
Neurologue	X <a href="#">Saint-Martin-sur-le-Pré</a> 39km
Ophtalmologue	X <a href="#">Sainte-Menehould</a> 18km
ORL	X <a href="#">Châlons-en-Champagne</a> 39km
Cardiologue	X <a href="#">Sainte-Menehould</a> 19km
Pédiatre	X <a href="#">Châlons-en-Champagne</a> 40km
Pneumologue	X <a href="#">Reথে</a> 42km
Psychologue	X <a href="#">Châlons-en-Champagne</a> 39km
Radiologue	X <a href="#">Châlons-en-Champagne</a> 38km
Rhumatologue	X <a href="#">Reims</a> 51km
Sage-femme	X <a href="#">Suippes</a> 18km



## Éducation

Crèche	X <a href="#">Bergerac</a> 10km
Ecole maternelle Public	X <a href="#">Suippes</a> 18km
Ecole maternelle Privé	X <a href="#">Charleville-Mézières</a> 62km
Ecole primaire Public	X <a href="#">Ville-sur-Tourbe</a> 5km
Ecole primaire Privé	X <a href="#">Sainte-Menehould</a> 18km
Collège Public	X <a href="#">Grandpré</a> 17km
Collège Privé	X <a href="#">Vouziers</a> 20km
Lycée Public	X <a href="#">Vouziers</a> 20km
Lycée Privé	X <a href="#">Somme-Suippe</a> 16km

Sources : Base Sirene des entreprises et de leurs établissements selon les dernières parutions officielles de 2025 portant sur l'année 2024 ([data.gouv](#)). Liste, localisation et tarifs des professionnels de santé selon les dernières parutions officielles de 2025 portant sur l'année 2024 ([opendatasoft](#)) et FINESS Extraction du Fichier des établissements selon les dernières parutions officielles de 2025 portant sur l'année 2024 ([data.gouv](#)). Adresse et géolocalisation des établissements d'enseignement du premier et second degrés selon les dernières parutions officielles de 2025 portant sur l'année 2024 ([data.education.gouv](#))

## Villes autour de Rouvroy-Ripont

Ville	Habitants	Superficie	Pop densité	Pop active	Taux chômage	Revenu moyen	Prix immobilier
Fontaine-en-Dormois	16	5 km <sup>2</sup>	3 h/km <sup>2</sup>	25%	18.8%	NC	NC
Cernay-en-Dormois	137	24 km <sup>2</sup>	6 h/km <sup>2</sup>	39.4%	5.1%	21 520 €/an	875 €/m <sup>2</sup>
Massiges	43	8 km <sup>2</sup>	5 h/km <sup>2</sup>	46.5%	4.7%	NC	714 €/m <sup>2</sup>
Gratreuil	21	4 km <sup>2</sup>	5 h/km <sup>2</sup>	52.4%	4.8%	NC	793 €/m <sup>2</sup>
Bouconville	58	15 km <sup>2</sup>	4 h/km <sup>2</sup>	46.6%	1.7%	NC	NC
Ville-sur-Tourbe	216	11 km <sup>2</sup>	20 h/km <sup>2</sup>	40.7%	7.9%	19 330 €/an	792 €/m <sup>2</sup>
Minaucourt-le-Mesnil-lès-Hurlus	46	23 km <sup>2</sup>	2 h/km <sup>2</sup>	41.3%	8.7%	NC	318 €/m <sup>2</sup>
Séchault	59	10 km <sup>2</sup>	6 h/km <sup>2</sup>	55.9%	8.5%	NC	NC
Ardeuil-et-Montfauxelles	79	4 km <sup>2</sup>	20 h/km <sup>2</sup>	35.4%	3.8%	NC	945 €/m <sup>2</sup>
Virginy	82	12 km <sup>2</sup>	7 h/km <sup>2</sup>	42.7%	0%	NC	NC
Malmy	38	4 km <sup>2</sup>	10 h/km <sup>2</sup>	34.2%	2.6%	NC	538 €/m <sup>2</sup>
Manre	108	18 km <sup>2</sup>	6 h/km <sup>2</sup>	47.2%	6.5%	23 540 €/an	NC
Berzieux	70	11 km <sup>2</sup>	6 h/km <sup>2</sup>	42.9%	1.4%	NC	536 €/m <sup>2</sup>
Wargemoulin-Hurlus	45	15 km <sup>2</sup>	3 h/km <sup>2</sup>	51.1%	2.2%	NC	1 234 €/m <sup>2</sup>
Marvaux-Vieux	69	11 km <sup>2</sup>	6 h/km <sup>2</sup>	50.7%	2.9%	NC	NC

bien-dans-ma-ville.fr



# Vous aimez votre ville ? Notez-la !

Et faites-nous part de vos remarques constructives



Avec

**BIEN** dans ma **VILLE** 