



Version web

# Ville de Rouvres-les-Bois

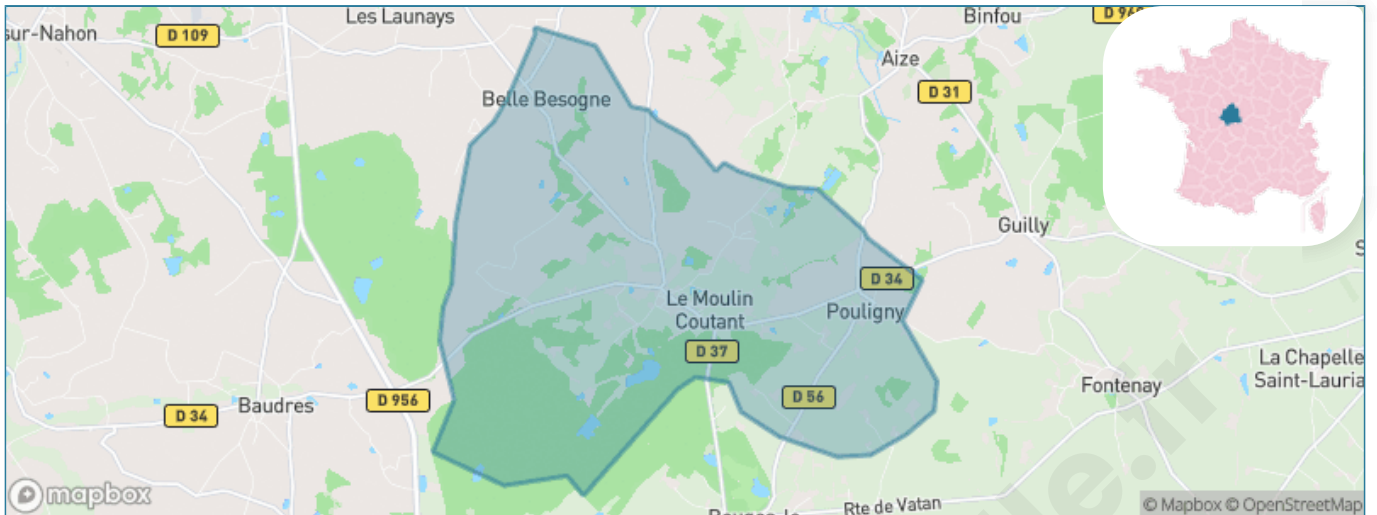
Présenté par

**BIEN** dans  
ma **VILLE** 

# Sommaire

Situation géographique .....	3
Statistiques sur la population .....	4
Evolution du nombre d'habitants .....	4
Tranche d'âge .....	5
0-14 ans .....	5
15-29 ans .....	5
30-44 ans .....	5
45-59 ans .....	5
60-74 ans .....	5
75-89 ans .....	5
90 ans et + .....	5
Activité professionnelle .....	5
Agriculteurs .....	5
Artisans, Commerçants .....	5
Cadres et sup. ....	5
Professions intermédiaires .....	5
Employé .....	5
Ouvrier .....	5
Retraité .....	5
Autres .....	5
Niveau de diplôme .....	6
Sans diplôme ou CEP .....	6
Brevet, BEPC, DNB .....	6
CAP-BEP ou équivalent .....	6
BAC ou équivalent .....	6
BAC+2 .....	6
BAC+3 ou +4 .....	6
BAC+5 ou plus .....	6
Composition des ménages .....	6
Couple sans enfant .....	6
Couple avec enfant(s) .....	6
Famille monoparentale .....	6
Colocation / Autre .....	6
Personnes seules .....	6
Profils électoraux .....	7
Premier tour .....	7
Sécurité .....	8
Evolution du nombre d'infractions .....	8
Pour comparer .....	9
Services à la population .....	10
Commerce .....	10
Éducation .....	10
Villes autour de Rouvres-les-Bois .....	11

# Situation géographique



## i Informations clés

- **Région** : Centre-Val de Loire
- **Département** : Indre
- **Code postal** : 36110
- **Superficie** : 30 km<sup>2</sup>



# Statistiques sur la population



Nombre d'habitants

**281**



Age moyen

**53 ans**



Pop active

**40.2%**



Taux chômage

**7.3%**



Pop densité

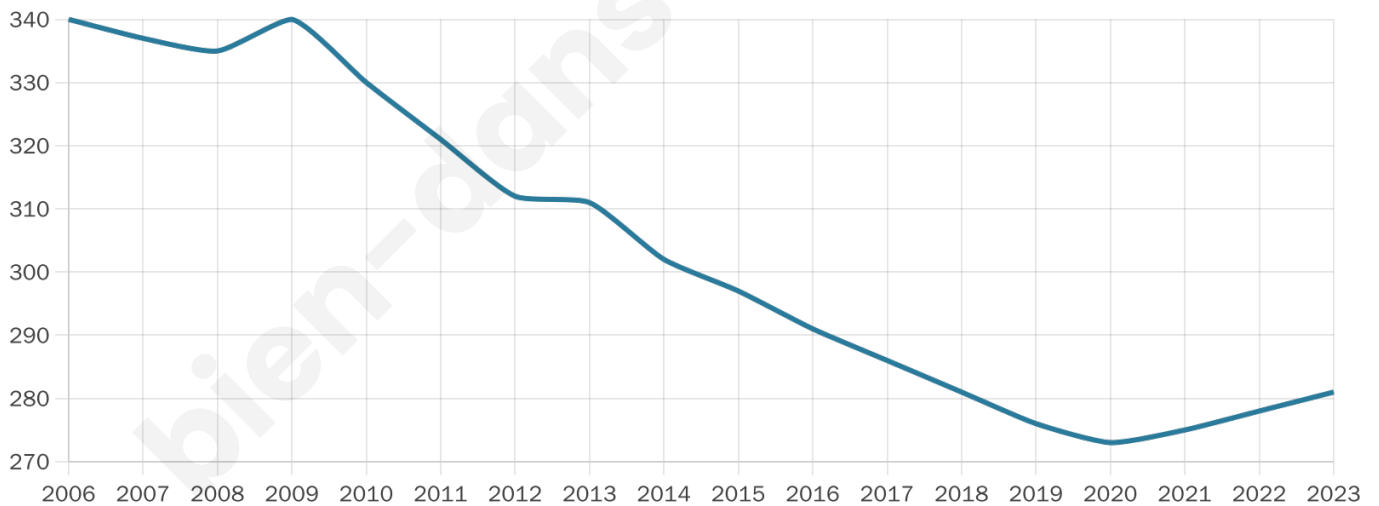
**9 h/km<sup>2</sup>**



Revenu moyen

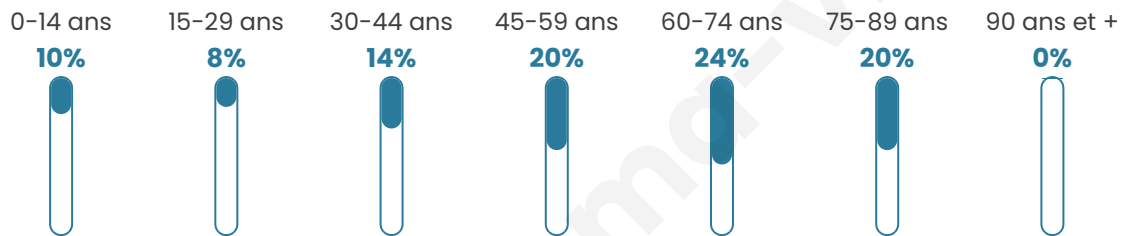
**19 770 €/an**

## Evolution du nombre d'habitants

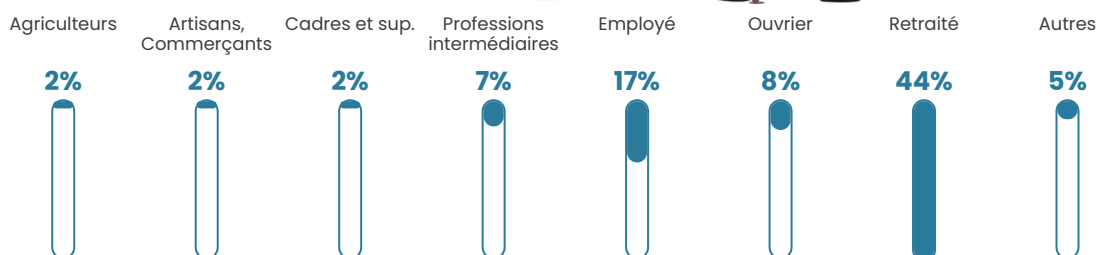


Sources : Institut national de la statistique et des études économiques (insee) selon Les dernières parutions officielles de 2024 portant sur les années 2020, 2021 et 2022.

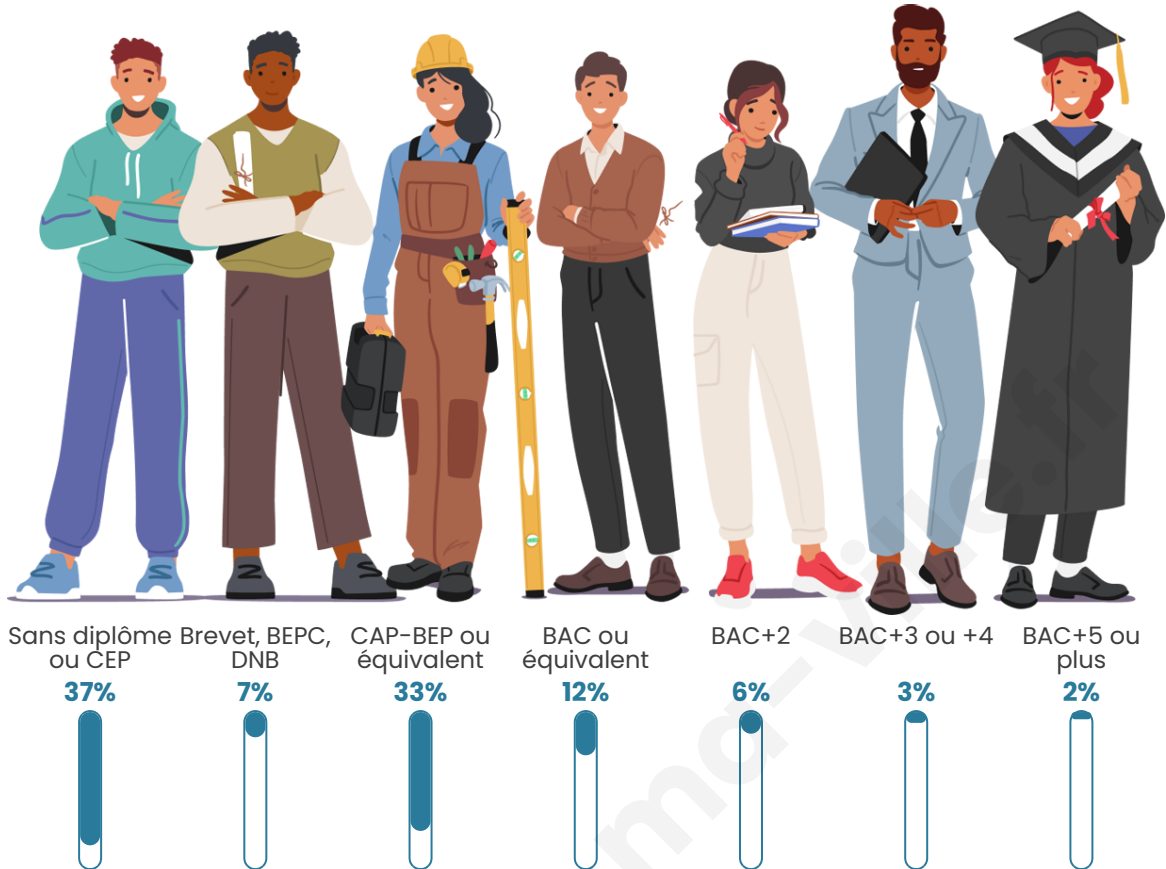
## Tranche d'âge




## Activité professionnelle



## Niveau de diplôme















## Composition des ménages



# Profils électoraux



## Premier tour

	Marine LE PEN	39.89 %
	Emmanuel MACRON	23.40 %
	Jean-Luc MÉLENCHON	12.77 %
	Jean LASSALLE	5.85 %
	Éric ZEMMOUR	5.32 %
	Nicolas DUPONT-AIGNAN	3.72 %
	Valérie PÉCRESSÉ	3.19 %
	Fabien ROUSSEL	2.66 %
	Nathalie ARTHAUD	1.06 %
	Philippe POUTOU	1.06 %
	Anne HIDALGO	0.53 %
	Yannick JADOT	0.53 %

### 271 inscrits

Participation : 71.22%  
Votes blancs : 2.59%  
Votes nuls : 0.00%

## Second tour

	Emmanuel MACRON	36,92 %
	Marine LE PEN	63,08 %

### 271 inscrits

Participation : 77.12%  
Votes blancs : 4.31%  
Votes nuls : 2.39%

# Sécurité



Agressions physiques / sexuelles

0



Cambriolages

0



Vols / dégradations

0



Stupéfiants

0

## Evolution du nombre d'infractions



## Pour comparer

(en proportion du nombre d'habitants)

■ Ville ■ Département ■ Région



Sources : Bases statistiques communale, départementale et régionale de la délinquance enregistrée par la police et la gendarmerie nationales selon les dernières parutions officielles de 2025 portant sur l'année 2024 ([data.gouv](https://data.gouv.fr)).

Agressions physiques / sexuelles : Violences sexuelles, coups et blessures volontaires intrafamiliaux, coups et blessures volontaires, autres coups, blessures volontaires et vols violents sans arme.

Cambriolages : Cambriolages de logements.

Vols : Vols avec armes, vols d'accessoires sur véhicules, vols dans les véhicules, vols de véhicules, vols sans violence contre des personnes, destructions, dégradations volontaires et escroqueries.

Stupéfiants : Trafic de stupéfiants dont (AFD) et usage de stupéfiants.

# Services à la population



## Commerce

Hypermarché	X <a href="#">Buzançais</a> 27km
Supermarché	X <a href="#">Levroux</a> 11km
Superette	X <a href="#">Poullaines</a> 10km
Boulangerie	X <a href="#">Bouges-le-Château</a> 4km
Boucherie	X <a href="#">Veuil</a> 11km
Restaurant	1
Garage	2
Station-service	X <a href="#">Levroux</a> 10km
Banque	X <a href="#">Poullaines</a> 10km
La poste	X <a href="#">Levroux</a> 10km
Coiffeur	1
Tabac	X <a href="#">Levroux</a> 10km
Bars / discothèque	X <a href="#">Buxeuil</a> 8km
Bibliothèque	X <a href="#">Saint-Georges-sur-la-Prée</a> 28km
Cinéma	X <a href="#">Vatan</a> 12km
Vétérinaire	X <a href="#">Valençay</a> 13km



## Santé

Pharmacie	X <a href="#">Poullaines</a> 10km
Hôpital	X <a href="#">Châteauroux</a> 29km
Laboratoire d'analyses médicales	X <a href="#">Selles-sur-Cher</a> 26km
Etablissement pour handicapé	X <a href="#">Levroux</a> 10km
EHPA	X <a href="#">Levroux</a> 10km
Médecin	X <a href="#">Vicq-sur-Nahon</a> 10km
Dentiste	X <a href="#">Vatan</a> 12km
Chirurgien	X <a href="#">Châteauroux</a> 28km
Dermatologue	X <a href="#">Saint-Julien-sur-Cher</a> 26km
Anesthésiste	X <a href="#">Saint-Flovier</a> 48km
Gastro-entérologue	X <a href="#">Saint-Aignan</a> 32km
Gynécologue	X <a href="#">Châteauroux</a> 28km
Cancérologue	X <a href="#">Saint-Doulchard</a> 54km
Neurologue	X <a href="#">Châteauroux</a> 28km
Ophthalmologue	X <a href="#">Luçay-le-Mâle</a> 17km
ORL	X <a href="#">Châteauroux</a> 29km
Cardiologue	X <a href="#">Châteauroux</a> 28km
Pédiatre	X <a href="#">Saint-Doulchard</a> 54km
Pneumologue	X <a href="#">Châteauroux</a> 29km
Psychologue	X <a href="#">Selles-sur-Cher</a> 24km
Radiologue	X <a href="#">Châteauroux</a> 28km
Rhumatologue	X <a href="#">Déols</a> 26km
Sage-femme	X <a href="#">Buzançais</a> 26km



## Éducation

Crèche	1
Ecole maternelle Public	X <a href="#">Baudres</a> 6km
Ecole maternelle Privé	X <a href="#">Céré-la-Ronde</a> 41km
Ecole primaire Public	1
Ecole primaire Privé	X <a href="#">Levroux</a> 10km
Collège Public	X <a href="#">Levroux</a> 11km
Collège Privé	X <a href="#">Buzançais</a> 26km
Lycée Public	X <a href="#">Châteauroux</a> 28km
Lycée Privé	X <a href="#">Montierchaume</a> 28km

Sources : Base Sirene des entreprises et de leurs établissements selon les dernières parutions officielles de 2025 portant sur l'année 2024 ([data.gouv](#)). Liste, localisation et tarifs des professionnels de santé selon les dernières parutions officielles de 2025 portant sur l'année 2024 ([opendatasoft](#)) et FINISS Extraction du Fichier des établissements selon les dernières parutions officielles de 2025 portant sur l'année 2024 ([data.gouv](#)). Adresse et géolocalisation des établissements d'enseignement du premier et second degrés selon les dernières parutions officielles de 2025 portant sur l'année 2024 ([data.education.gouv](#))

## Villes autour de Rouvres-les-Bois

Ville	Habitants	Superficie	Pop densité	Pop active	Taux chômage	Revenu moyen	Prix immobilier
Bouges-le-Château	261	34 km <sup>2</sup>	8 h/km <sup>2</sup>	44.4%	7.7%	22 560 €/an	904 €/m <sup>2</sup>
Guilly	234	20 km <sup>2</sup>	12 h/km <sup>2</sup>	42.3%	2.6%	21 210 €/an	909 €/m <sup>2</sup>
Aize	114	17 km <sup>2</sup>	7 h/km <sup>2</sup>	43%	3.5%	17 580 €/an	533 €/m <sup>2</sup>
Fontenay	71	12 km <sup>2</sup>	6 h/km <sup>2</sup>	46.5%	1.4%	NC	1 375 €/m <sup>2</sup>
Baudres	397	27 km <sup>2</sup>	15 h/km <sup>2</sup>	39.8%	3.8%	21 410 €/an	820 €/m <sup>2</sup>
Buxeuil	214	19 km <sup>2</sup>	11 h/km <sup>2</sup>	45.3%	8.4%	20 690 €/an	813 €/m <sup>2</sup>
Bretagne (1 avis)	125	18 km <sup>2</sup>	7 h/km <sup>2</sup>	52.8%	3.2%	22 720 €/an	986 €/m <sup>2</sup>
Poulaines (1 avis)	816	46 km <sup>2</sup>	18 h/km <sup>2</sup>	41.3%	3.7%	20 280 €/an	1 109 €/m <sup>2</sup>
Liniez	328	26 km <sup>2</sup>	13 h/km <sup>2</sup>	47.6%	3%	22 930 €/an	962 €/m <sup>2</sup>
Moulins-sur-Céphons	277	32 km <sup>2</sup>	9 h/km <sup>2</sup>	40.1%	3.2%	20 440 €/an	989 €/m <sup>2</sup>
Vicq-sur-Nahon	677	49 km <sup>2</sup>	14 h/km <sup>2</sup>	43.9%	5.2%	21 020 €/an	781 €/m <sup>2</sup>
Levroux (1 avis)	2 797	82 km <sup>2</sup>	34 h/km <sup>2</sup>	42.2%	3.5%	21 460 €/an	872 €/m <sup>2</sup>
Saint-Florentin	497	16 km <sup>2</sup>	31 h/km <sup>2</sup>	47.1%	4.2%	21 680 €/an	867 €/m <sup>2</sup>
Langé (2 avis)	253	20 km <sup>2</sup>	13 h/km <sup>2</sup>	39.1%	4%	20 280 €/an	620 €/m <sup>2</sup>
La Chapelle-Saint-Laurian	135	9 km <sup>2</sup>	15 h/km <sup>2</sup>	40%	3%	19 390 €/an	968 €/m <sup>2</sup>

bien-dans-ma-ville.fr



# Vous aimez votre ville ? Notez-la !

Et faites-nous part de vos remarques constructives



Avec

**BIEN** dans ma **VILLE** 