



Version web

Ville de Rouvres-en- Woëvre

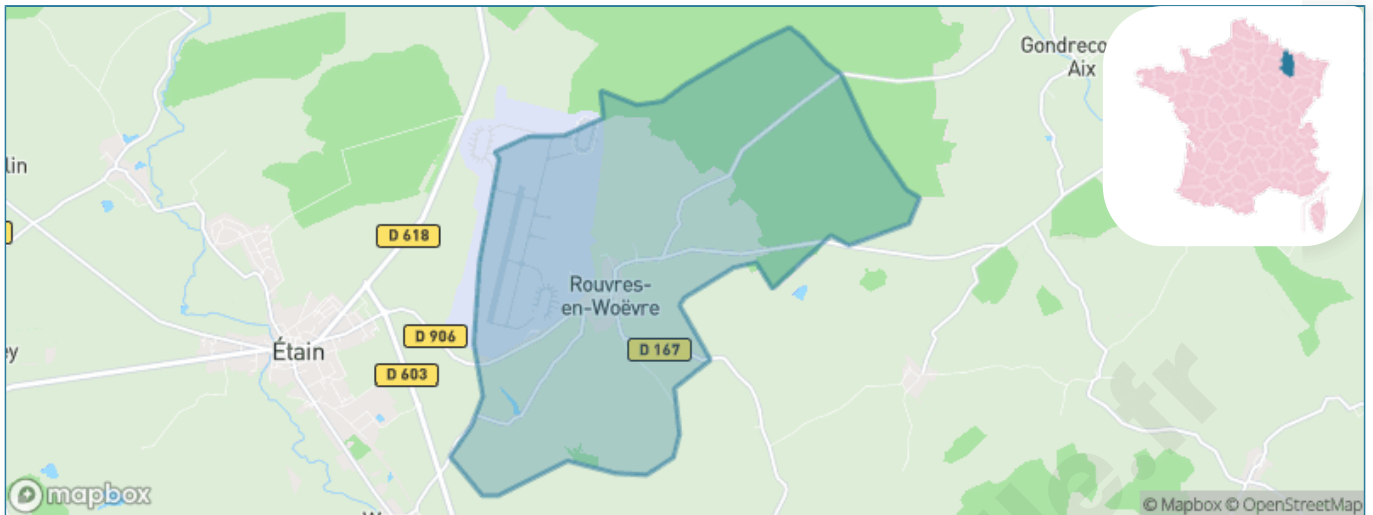
Présenté par

BIEN dans
ma **VILLE** 

Sommaire

Situation géographique	3
Statistiques sur la population	4
Evolution du nombre d'habitants	4
Tranche d'âge	5
0-14 ans	5
15-29 ans	5
30-44 ans	5
45-59 ans	5
60-74 ans	5
75-89 ans	5
90 ans et +	5
Activité professionnelle	5
Agriculteurs	5
Artisans, Commerçants	5
Cadres et sup.	5
Professions intermédiaires	5
Employé	5
Ouvrier	5
Retraité	5
Autres	5
Niveau de diplôme	6
Sans diplôme ou CEP	6
Brevet, BEPC, DNB	6
CAP-BEP ou équivalent	6
BAC ou équivalent	6
BAC+2	6
BAC+3 ou +4	6
BAC+5 ou plus	6
Composition des ménages	6
Couple sans enfant	6
Couple avec enfant(s)	6
Famille monoparentale	6
Colocation / Autre	6
Personnes seules	6
Profils électoraux	7
Premier tour	7
Sécurité	8
Evolution du nombre d'infractions	8
Pour comparer	9
Services à la population	10
Commerce	10
Éducation	10
Villes autour de Rouvres-en-Woëvre	11

Situation géographique



i Informations clés

- **Région** : Grand Est
- **Département** : Meuse
- **Code postal** : 55400
- **Superficie** : 16 km²



Statistiques sur la population



Nombre d'habitants

598



Age moyen

33 ans



Pop active

69.6%



Taux chômage

6%



Pop densité

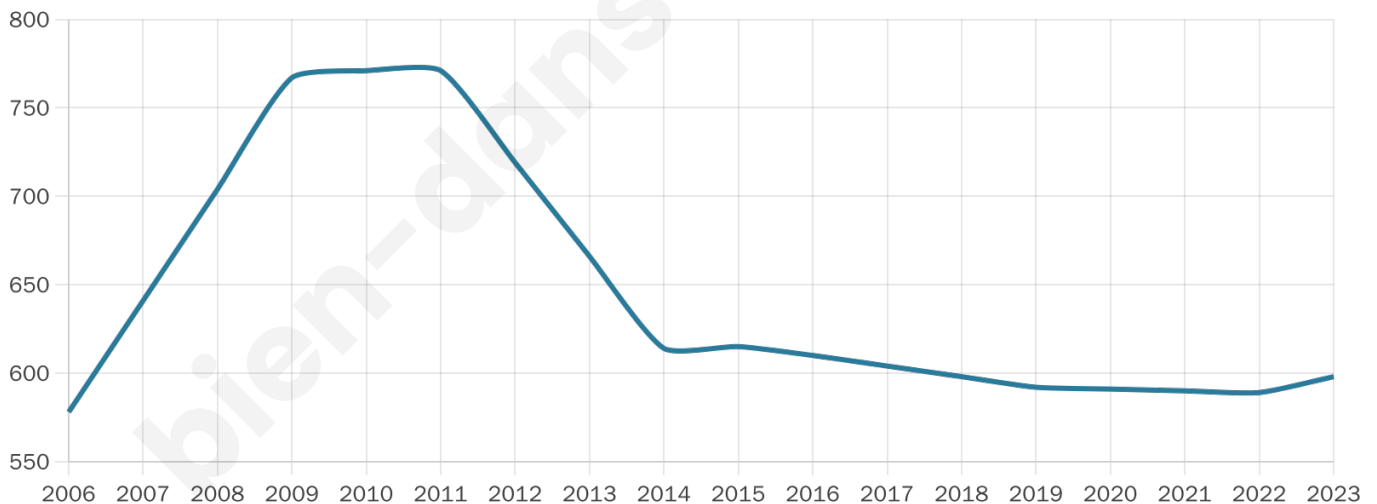
37 h/km²



Revenu moyen

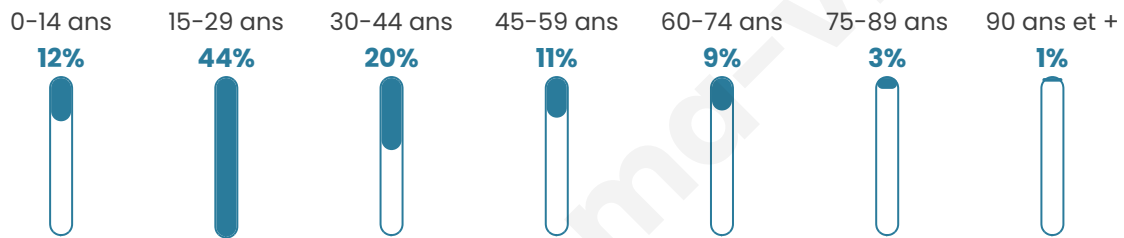
20 710 €/an

Evolution du nombre d'habitants

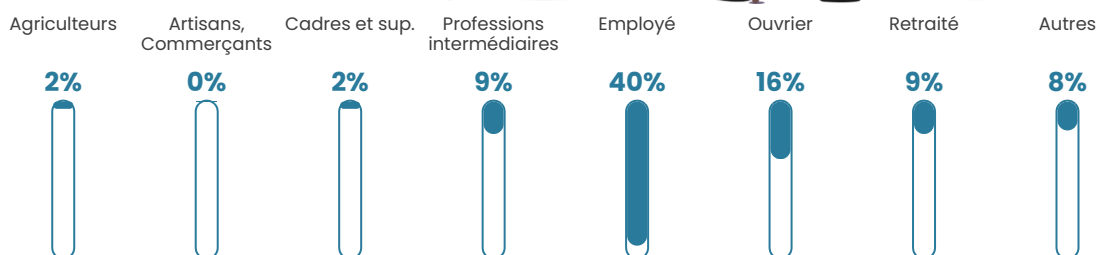


Sources : Institut national de la statistique et des études économiques (insee) selon Les dernières parutions officielles de 2024 portant sur les années 2020, 2021 et 2022.


Tranche d'âge




Activité professionnelle



Niveau de diplôme















Composition des ménages



Profils électoraux

Premier tour

	Marine LE PEN	40.85 %
	Emmanuel MACRON	17.68 %
	Jean-Luc MÉLENCHON	13.41 %
	Jean LASSALLE	6.71 %
	Éric ZEMMOUR	6.71 %
	Valérie PÉCRESSÉ	4.88 %
	Yannick JADOT	4.27 %
	Anne HIDALGO	2.44 %
	Philippe POUTOU	1.83 %
	Fabien ROUSSEL	0.61 %
	Nicolas DUPONT- AIGNAN	0.61 %
	Nathalie ARTHAUD	0.00 %



214 inscrits

Participation : 78.04%

Votes blancs : 1.80%

Votes nuls : 0.00%

Second tour

	Emmanuel MACRON	35,48 %
	Marine LE PEN	64,52 %

213 inscrits

Participation : 79.34%

Votes blancs : 5.92%

Votes nuls : 2.37%

Sécurité



Agressions physiques / sexuelles

0



Cambriolages

0



Vols / dégradations

0



Stupéfiants

0

Evolution du nombre d'infractions



Pour comparer

(en proportion du nombre d'habitants)



Sources : Bases statistiques communale, départementale et régionale de la délinquance enregistrée par la police et la gendarmerie nationales selon les dernières parutions officielles de 2025 portant sur l'année 2024 ([data.gouv](https://data.gouv.fr)).

Agressions physiques / sexuelles : Violences sexuelles, coups et blessures volontaires intrafamiliaux, coups et blessures volontaires, autres coups, blessures volontaires et vols violents sans arme.

Cambriolages : Cambriolages de logements.

Vols : Vols avec armes, vols d'accessoires sur véhicules, vols dans les véhicules, vols de véhicules, vols sans violence contre des personnes, destructions, dégradations volontaires et escroqueries.

Stupéfiants : Trafic de stupéfiants dont (AFD) et usage de stupéfiants.

Services à la population



Commerce

Hypermarché	X <u>Conflans-en-Jarnisy</u> 14km
Supermarché	X <u>Étain</u> 2km
Superette	X <u>Étain</u> 4km
Boulangerie	1
Boucherie	X <u>Étain</u> 4km
Restaurant	X <u>Étain</u> 3km
Garage	X <u>Étain</u> 3km
Station-service	X <u>Étain</u> 4km
Banque	X <u>Étain</u> 3km
La poste	X <u>Étain</u> 3km
Coiffeur	2
Tabac	X <u>Jarny</u> 15km
Bars / discothèque	X <u>Étain</u> 3km
Bibliothèque	X <u>Dommary-Baroncourt</u> 8km
Cinéma	X <u>Conflans-en-Jarnisy</u> 14km
Vétérinaire	X <u>Piennes</u> 12km



Santé

Pharmacie	X <u>Étain</u> 3km
Hôpital	X <u>Jarny</u> 15km
Laboratoire d'analyses médicales	X <u>Étain</u> 3km
Etablissement pour handicapé	X <u>Fresnes-en-Woëvre</u> 14km
EHPA	X <u>Étain</u> 3km
Médecin	X <u>Étain</u> 3km
Dentiste	X <u>Boulogny</u> 9km
Chirurgien	X <u>Val de Briey</u> 19km
Dermatologue	X <u>Val de Briey</u> 19km
Anesthésiste	X <u>Thionville</u> 38km
Gastro-entérologue	X <u>Thionville</u> 38km
Gynécologue	X <u>Verdun</u> 23km
Cancérologue	X <u>Thionville</u> 38km
Neurologue	X <u>Metz</u> 37km
Ophthalmologue	X <u>Verdun</u> 23km
ORL	X <u>Scy-Chazelles</u> 34km
Cardiologue	X <u>Jarny</u> 16km
Pédiatre	X <u>Val de Briey</u> 19km
Pneumologue	X <u>Verdun</u> 23km
Psychologue	X <u>Étain</u> 3km
Radiologue	X <u>Val de Briey</u> 19km
Rhumatologue	X <u>Joeuf</u> 23km
Sage-femme	X <u>Jarny</u> 15km



Éducation

Crèche	X <u>Étain</u> 3km
Ecole maternelle Public	X <u>Étain</u> 3km
Ecole maternelle Privé	X <u>Sainte-Ruffine</u> 32km
Ecole primaire Public	X <u>Étain</u> 3km
Ecole primaire Privé	X <u>Verdun</u> 23km
Collège Public	X <u>Étain</u> 3km
Collège Privé	X <u>Val de Briey</u> 19km
Lycée Public	X <u>Landres</u> 14km
Lycée Privé	X <u>Val de Briey</u> 19km

Sources : Base Sirene des entreprises et de leurs établissements selon les dernières parutions officielles de 2025 portant sur l'année 2024 ([data.gov](#)). Liste, localisation et tarifs des professionnels de santé selon les dernières parutions officielles de 2025 portant sur l'année 2024 ([opendatasoft](#)) et FINISS Extraction du Fichier des établissements selon les dernières parutions officielles de 2025 portant sur l'année 2024 ([data.gov](#)). Adresse et géolocalisation des établissements d'enseignement du premier et second degrés selon les dernières parutions officielles de 2025 portant sur l'année 2024 ([data.education.gov](#))

Villes autour de Rouvres-en-Woëvre

Ville	Habitants	Superficie	Pop densité	Pop active	Taux chômage	Revenu moyen	Prix immobilier
Lanhères	54	4 km ²	14 h/km ²	53.7%	7.4%	NC	602 €/m ²
Béchamps	80	9 km ²	9 h/km ²	51.3%	0%	NC	742 €/m ²
Étain (4 avis)	3 375	19 km ²	178 h/km ²	44.6%	7.9%	19 930 €/an	NC
Boinville-en-Woëvre	75	5 km ²	15 h/km ²	56%	8%	NC	1 260 €/m ²
Warcq	181	5 km ²	36 h/km ²	49.2%	6.6%	22 100 €/an	556 €/m ²
Gussainville	35	10 km ²	4 h/km ²	45.7%	0%	NC	1 599 €/m ²
Buzy-Darmont	520	12 km ²	43 h/km ²	52.1%	5.6%	22 080 €/an	950 €/m ²
Foameix-Ornel	229	11 km ²	21 h/km ²	44.1%	4.8%	25 080 €/an	1 486 €/m ²
Mouaville	106	8 km ²	13 h/km ²	47.2%	5.7%	NC	1 777 €/m ²
Amel-sur-l'Étang	153	14 km ²	11 h/km ²	46.4%	2.6%	24 750 €/an	NC
Saint-Jean-lès-Buzy	368	10 km ²	37 h/km ²	48.6%	7.1%	21 110 €/an	1 126 €/m ²
Gondrecourt-Aix	183	12 km ²	15 h/km ²	49.7%	8.7%	23 870 €/an	1 029 €/m ²
Fromezey	64	6 km ²	11 h/km ²	42.2%	1.6%	NC	NC
Morgemoulin	109	6 km ²	18 h/km ²	52.3%	8.3%	23 380 €/an	809 €/m ²
Éton	195	11 km ²	18 h/km ²	50.8%	3.1%	20 990 €/an	1 230 €/m ²

bien-dans-ma-ville.fr



Vous aimez votre ville ? Notez-la !

Et faites-nous part de vos remarques constructives



Avec

BIEN dans
ma **VILLE** 