



Version web

# Ville de Rouvres

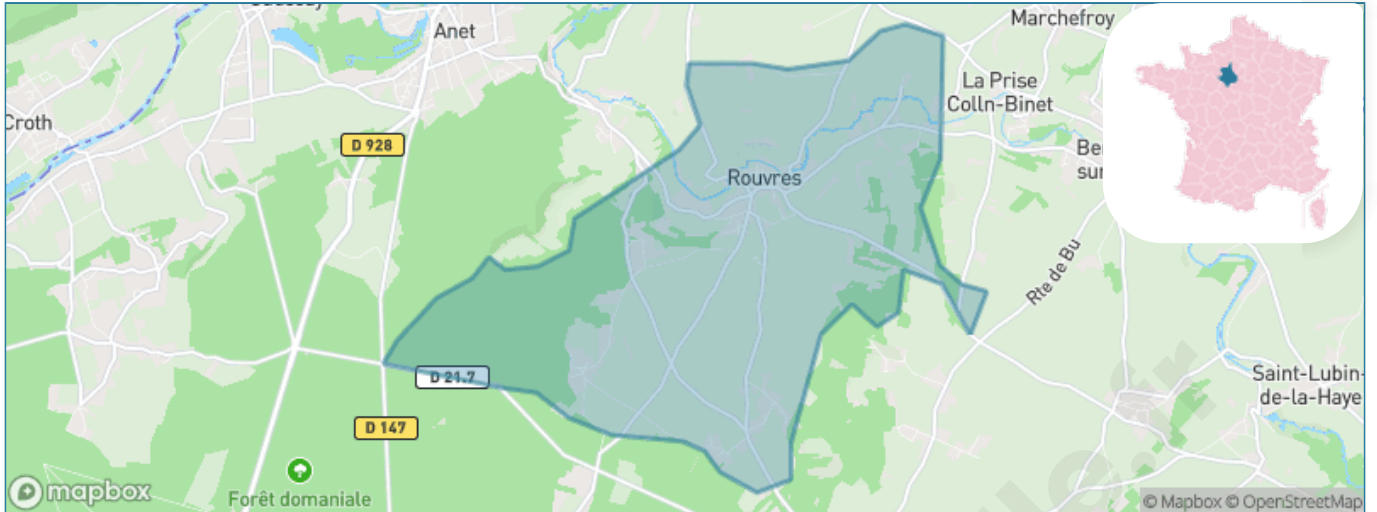
Présenté par

**BIEN** dans  
ma **VILLE** 

# Sommaire

Situation géographique .....	3
Statistiques sur la population .....	4
Evolution du nombre d'habitants .....	4
Tranche d'âge .....	5
0-14 ans .....	5
15-29 ans .....	5
30-44 ans .....	5
45-59 ans .....	5
60-74 ans .....	5
75-89 ans .....	5
90 ans et + .....	5
Activité professionnelle .....	5
Agriculteurs .....	5
Artisans, Commerçants .....	5
Cadres et sup. ....	5
Professions intermédiaires .....	5
Employé .....	5
Ouvrier .....	5
Retraité .....	5
Autres .....	5
Niveau de diplôme .....	6
Sans diplôme ou CEP .....	6
Brevet, BEPC, DNB .....	6
CAP-BEP ou équivalent .....	6
BAC ou équivalent .....	6
BAC+2 .....	6
BAC+3 ou +4 .....	6
BAC+5 ou plus .....	6
Composition des ménages .....	6
Couple sans enfant .....	6
Couple avec enfant(s) .....	6
Famille monoparentale .....	6
Colocation / Autre .....	6
Personnes seules .....	6
Profils électoraux .....	7
Premier tour .....	7
Sécurité .....	8
Evolution du nombre d'infractions .....	8
Pour comparer .....	9
Services à la population .....	10
Commerce .....	10
Éducation .....	10
Villes autour de Rouvres .....	11

# Situation géographique



## i Informations clés

- **Région** : Centre-Val de Loire
- **Département** : Eure-et-Loir
- **Code postal** : 28260
- **Superficie** : 16 km<sup>2</sup>



# Statistiques sur la population



Nombre d'habitants

**802**



Age moyen

**44 ans**



Pop active

**50.6%**



Taux chômage

**6.1%**



Pop densité

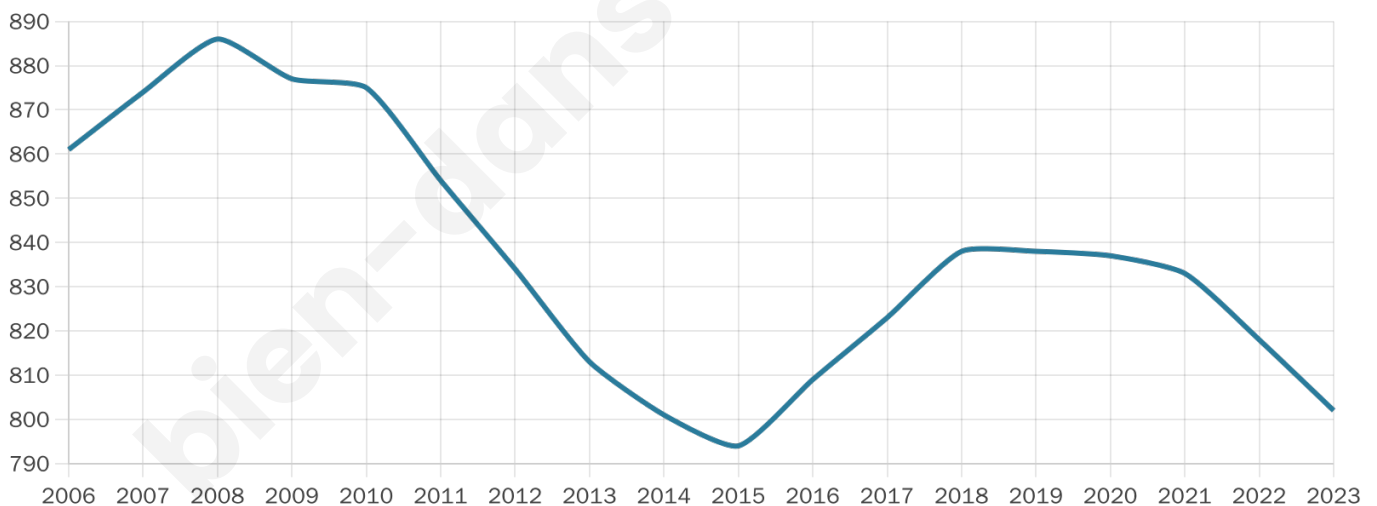
**50 h/km<sup>2</sup>**



Revenu moyen

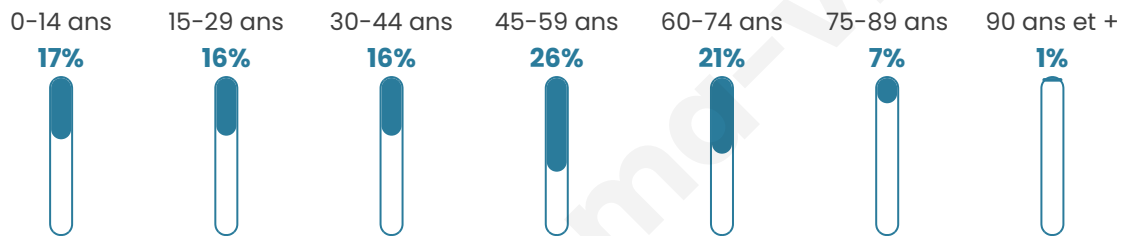
**27 020 €/an**

## Evolution du nombre d'habitants

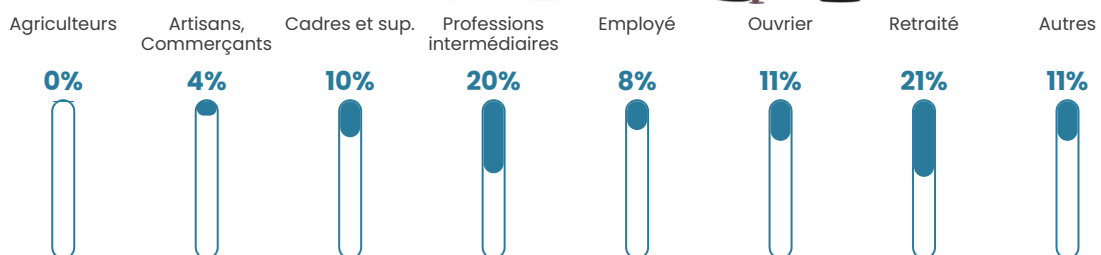


Sources : Institut national de la statistique et des études économiques (insee) selon Les dernières parutions officielles de 2024 portant sur les années 2020, 2021 et 2022.

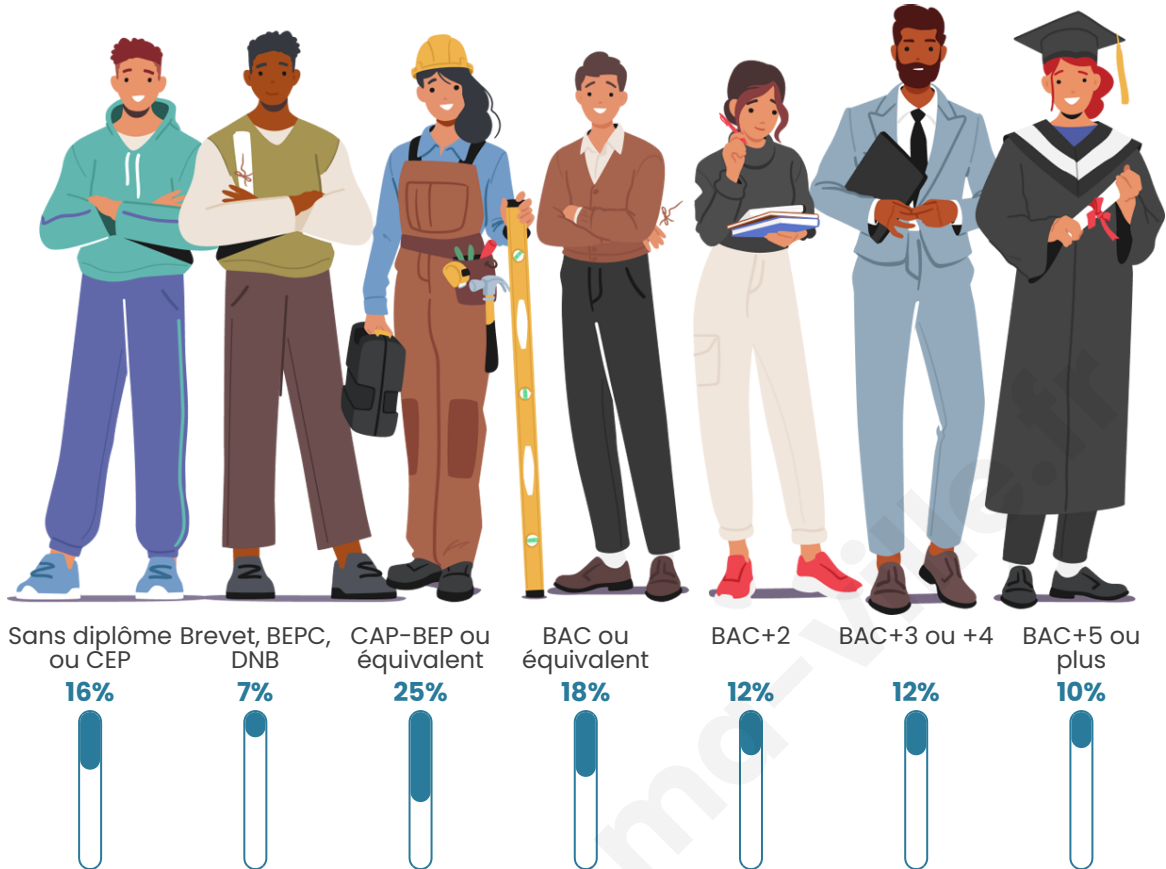
## Tranche d'âge




## Activité professionnelle



## Niveau de diplôme



## Composition des ménages



# Profils électoraux

## Premier tour

	Marine LE PEN	28.16 %
	Emmanuel MACRON	21.07 %
	Jean-Luc MÉLENCHON	15.71 %
	Éric ZEMMOUR	10.15 %
	Valérie PÉCRESE	6.70 %
	Yannick JADOT	5.94 %
	Jean LASSALLE	4.21 %
	Nicolas DUPONT-AIGNAN	3.83 %
	Anne HIDALGO	1.92 %
	Fabien ROUSSEL	1.15 %
	Nathalie ARTHAUD	0.57 %
	Philippe POUTOU	0.57 %



### 648 inscrits

Participation : 82.56%

Votes blancs : 2.06%

Votes nuls : 0.37%

## Second tour

	Emmanuel MACRON	49,68 %
	Marine LE PEN	50,32 %

### 648 inscrits

Participation : 79.94%

Votes blancs : 7.53%

Votes nuls : 1.54%

# Sécurité



Agressions physiques / sexuelles

0



Cambriolages

0



Vols / dégradations

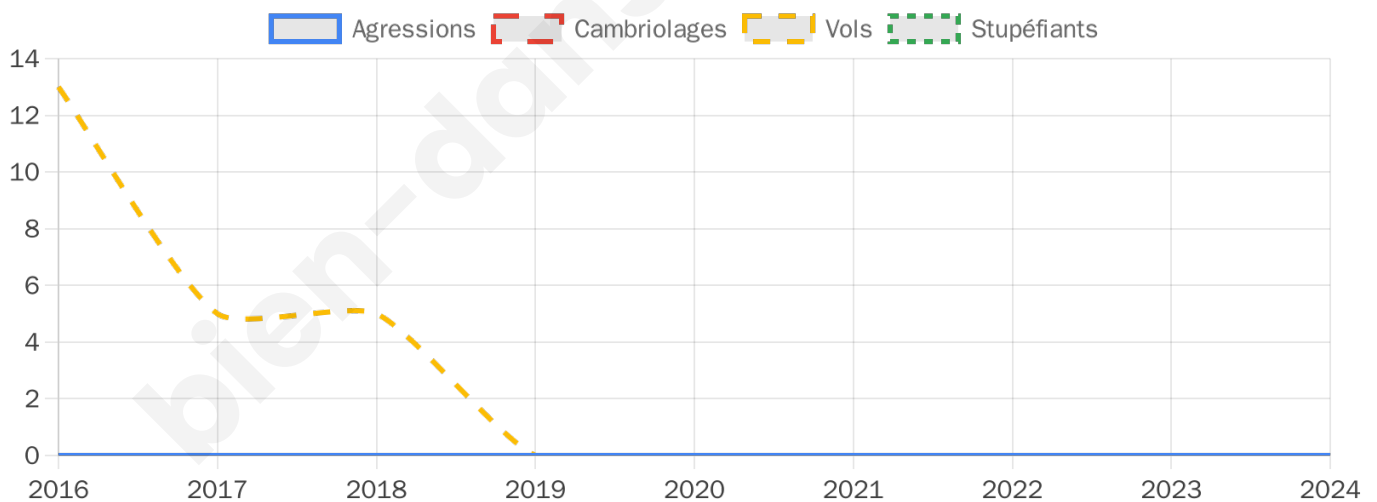
0



Stupéfiants

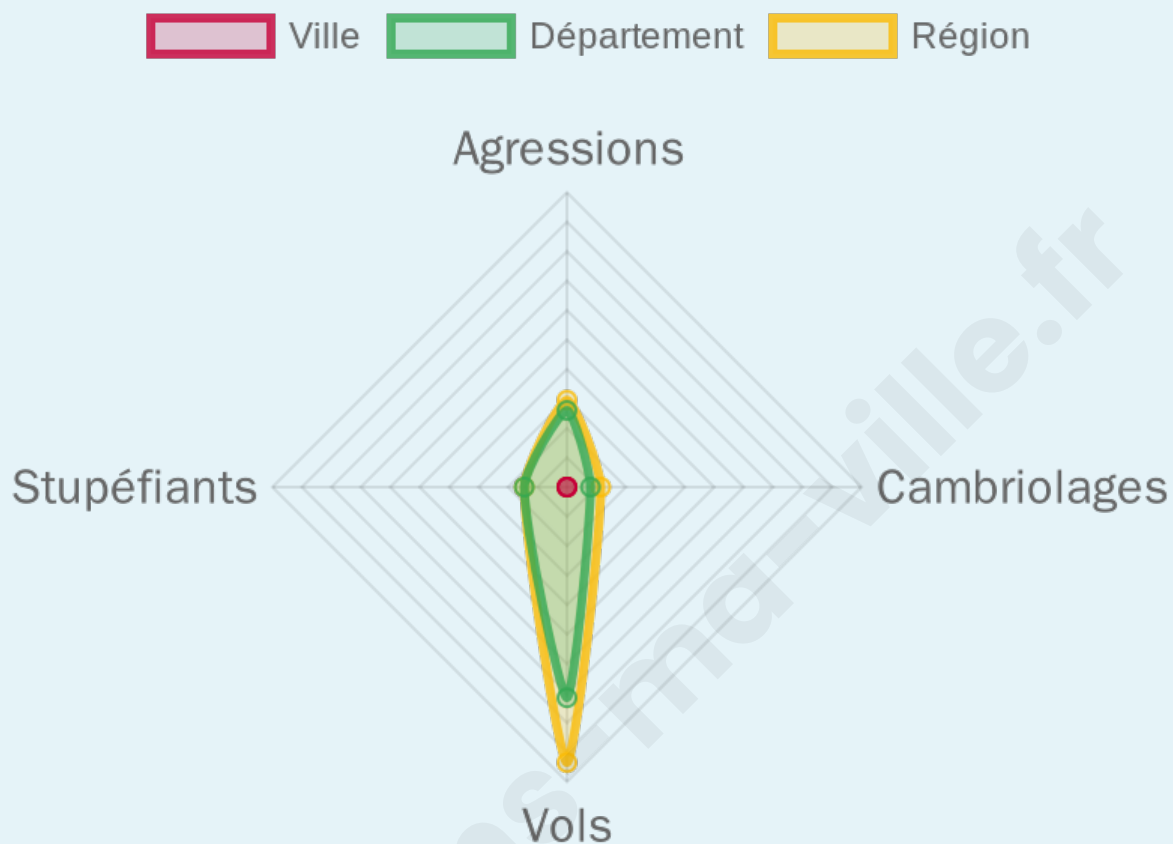
0

## Evolution du nombre d'infractions



## Pour comparer

(en proportion du nombre d'habitants)



Sources : Bases statistiques communale, départementale et régionale de la délinquance enregistrée par la police et la gendarmerie nationales selon les dernières parutions officielles de 2025 portant sur l'année 2024 ([data.gouv](https://data.gouv.fr)).

Agressions physiques / sexuelles : Violences sexuelles, coups et blessures volontaires intrafamiliaux, coups et blessures volontaires, autres coups, blessures volontaires et vols violents sans arme.

Cambriolages : Cambriolages de logements.

Vols : Vols avec armes, vols d'accessoires sur véhicules, vols dans les véhicules, vols de véhicules, vols sans violence contre des personnes, destructions, dégradations volontaires et escroqueries.

Stupéfiants : Trafic de stupéfiants dont (AFD) et usage de stupéfiants.

# Services à la population



## Commerce

Hypermarché	X <a href="#">Maulette</a> 12km
Supermarché	X <a href="#">Anet</a> 3km
Superette	1
Boulangerie	X <a href="#">Oulins</a> 3km
Boucherie	X <a href="#">Bû</a> 5km
Restaurant	X <a href="#">Oulins</a> 3km
Garage	1
Station-service	X <a href="#">Anet</a> 4km
Banque	X <a href="#">Anet</a> 3km
La poste	X <a href="#">Saussay</a> 5km
Coiffeur	X <a href="#">Boncourt</a> 2km
Tabac	X <a href="#">Anet</a> 4km
Bars / discothèque	X <a href="#">Anet</a> 4km
Bibliothèque	X <a href="#">Dreux</a> 13km
Cinéma	X <a href="#">Dreux</a> 15km
Vétérinaire	1



## Santé

Pharmacie	X <a href="#">Anet</a> 3km
Hôpital	X <a href="#">Dreux</a> 14km
Laboratoire d'analyses médicales	X <a href="#">Ézy-sur-Eure</a> 6km
Etablissement pour handicapé	X <a href="#">Abondant</a> 7km
EHPA	X <a href="#">Anet</a> 3km
Médecin	X <a href="#">Anet</a> 4km
Dentiste	X <a href="#">Ivry-la-Bataille</a> 5km
Chirurgien	X <a href="#">Houdan</a> 10km
Dermatologue	X <a href="#">Dreux</a> 13km
Anesthésiste	X <a href="#">Mantes-la-Jolie</a> 24km
Gastro-entérologue	X <a href="#">Cherisy</a> 12km
Gynécologue	X <a href="#">Houdan</a> 10km
Cancérologue	X <a href="#">Mainvilliers</a> 43km
Neurologue	X <a href="#">Cherisy</a> 12km
Ophthalmologue	X <a href="#">Bréval</a> 12km
ORL	X <a href="#">Dreux</a> 15km
Cardiologue	X <a href="#">Cherisy</a> 12km
Pédiatre	X <a href="#">Cherisy</a> 12km
Pneumologue	X <a href="#">Dreux</a> 15km
Psychologue	X <a href="#">Dreux</a> 14km
Radiologue	X <a href="#">Houdan</a> 10km
Rhumatologue	X <a href="#">Dreux</a> 14km
Sage-femme	X <a href="#">Houdan</a> 10km



## Éducation

Crèche	X <a href="#">Anet</a> 4km
Ecole maternelle Public	X <a href="#">Ézy-sur-Eure</a> 5km
Ecole maternelle Privé	X <a href="#">Trappes</a> 39km
Ecole primaire Public	X <a href="#">Oulins</a> 3km
Ecole primaire Privé	X <a href="#">Anet</a> 4km
Collège Public	X <a href="#">Anet</a> 3km
Collège Privé	X <a href="#">Dreux</a> 14km
Lycée Public	X <a href="#">Dreux</a> 14km
Lycée Privé	X <a href="#">Anet</a> 4km

Sources : Base Sirene des entreprises et de leurs établissements selon les dernières parutions officielles de 2025 portant sur l'année 2024 ([data.gouv](#)). Liste, localisation et tarifs des professionnels de santé selon les dernières parutions officielles de 2025 portant sur l'année 2024 ([opendatasoft](#)) et FINISS Extraction du Fichier des établissements selon les dernières parutions officielles de 2025 portant sur l'année 2024 ([data.gouv](#)). Adresse et géolocalisation des établissements d'enseignement du premier et second degrés selon les dernières parutions officielles de 2025 portant sur l'année 2024 ([data.education.gouv](#))

## Villes autour de Rouvres

Ville	Habitants	Superficie	Pop densité	Pop active	Taux chômage	Revenu moyen	Prix immobilier
Boncourt	274	3 km <sup>2</sup>	91 h/km <sup>2</sup>	47.4%	5.5%	25 730 €/an	1 851 €/m <sup>2</sup>
Oulins (3 avis)	1 171	10 km <sup>2</sup>	117 h/km <sup>2</sup>	50.8%	4.3%	25 390 €/an	1 811 €/m <sup>2</sup>
Saint-Ouen-Marchefroy	290	9 km <sup>2</sup>	32 h/km <sup>2</sup>	46.9%	4.5%	29 700 €/an	2 190 €/m <sup>2</sup>
Anet (1 avis)	2 721	7 km <sup>2</sup>	389 h/km <sup>2</sup>	43.1%	3.9%	24 220 €/an	2 130 €/m <sup>2</sup>
Bû (1 avis)	2 077	22 km <sup>2</sup>	94 h/km <sup>2</sup>	47.7%	3.9%	26 320 €/an	2 147 €/m <sup>2</sup>
La Chaussée-d'Ivry	1 321	8 km <sup>2</sup>	165 h/km <sup>2</sup>	48.1%	4.6%	26 030 €/an	1 929 €/m <sup>2</sup>
Berchères-sur-Vesgre	862	12 km <sup>2</sup>	72 h/km <sup>2</sup>	48.1%	3%	28 100 €/an	2 339 €/m <sup>2</sup>
Ivry-la-Bataille (2 avis)	2 609	7 km <sup>2</sup>	373 h/km <sup>2</sup>	49%	6.9%	22 290 €/an	2 057 €/m <sup>2</sup>
Saussay	1 080	4 km <sup>2</sup>	270 h/km <sup>2</sup>	49.4%	6%	24 180 €/an	1 997 €/m <sup>2</sup>
Ézy-sur-Eure (3 avis)	3 644	8 km <sup>2</sup>	456 h/km <sup>2</sup>	47.3%	5%	22 490 €/an	1 662 €/m <sup>2</sup>
Saint-Lubin-de-la-Haye (1 avis)	937	14 km <sup>2</sup>	67 h/km <sup>2</sup>	54%	3.5%	28 620 €/an	2 666 €/m <sup>2</sup>
Havelu	127	3 km <sup>2</sup>	42 h/km <sup>2</sup>	56.7%	4.7%	32 040 €/an	2 010 €/m <sup>2</sup>
Abondant (3 avis)	2 434	34 km <sup>2</sup>	72 h/km <sup>2</sup>	49.5%	3.8%	26 810 €/an	2 126 €/m <sup>2</sup>
Boissets	301	3 km <sup>2</sup>	100 h/km <sup>2</sup>	49.5%	6.3%	27 650 €/an	2 565 €/m <sup>2</sup>
Le Mesnil-Simon	565	9 km <sup>2</sup>	63 h/km <sup>2</sup>	54.5%	3.9%	26 560 €/an	2 096 €/m <sup>2</sup>

bien-dans-ma-ville.fr



# **Vous aimez votre ville ? Notez-la !**

Et faites-nous part de vos remarques constructives



Avec

**BIEN** dans ma **VILLE** 