



Version web

Ville de Roussillon

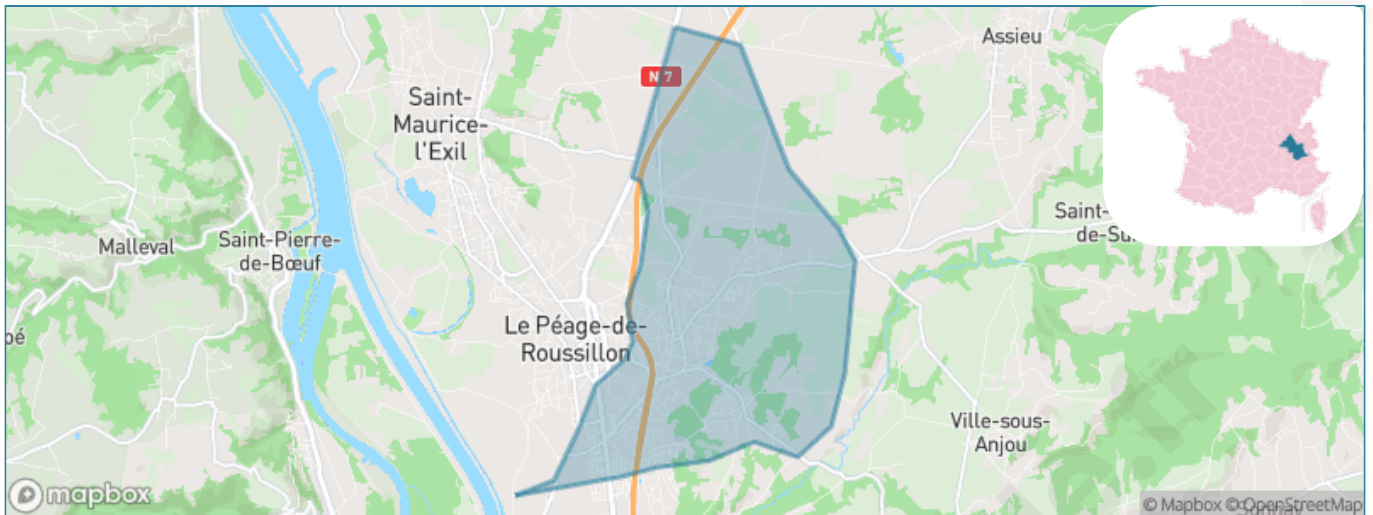
Présenté par

BIEN dans
ma **VILLE** 

Sommaire

Situation géographique	3
Statistiques sur la population	4
Evolution du nombre d'habitants	4
Tranche d'âge	5
0-14 ans	5
15-29 ans	5
30-44 ans	5
45-59 ans	5
60-74 ans	5
75-89 ans	5
90 ans et +	5
Activité professionnelle	5
Agriculteurs	5
Artisans, Commerçants	5
Cadres et sup.	5
Professions intermédiaires	5
Employé	5
Ouvrier	5
Retraité	5
Autres	5
Niveau de diplôme	6
Sans diplôme ou CEP	6
Brevet, BEPC, DNB	6
CAP-BEP ou équivalent	6
BAC ou équivalent	6
BAC+2	6
BAC+3 ou +4	6
BAC+5 ou plus	6
Composition des ménages	6
Couple sans enfant	6
Couple avec enfant(s)	6
Famille monoparentale	6
Colocation / Autre	6
Personnes seules	6
Profil électoraux	7
Premier tour	7
Sécurité	8
Evolution du nombre d'infractions	8
Pour comparer	9
Services à la population	10
Commerce	10
Éducation	10
Villes autour de Roussillon	12
Avis sur la ville de Roussillon	13
Moyenne par critère	13
Villes autour de Roussillon	13
Répartition des avis par note	13
Répartition des avis par note	13

Situation géographique



i Informations clés

- **Région** : Auvergne-Rhône-Alpes
- **Département** : Isère
- **Code postal** : 38150
- **Superficie** : 11 km²



Statistiques sur la population



Nombre d'habitants

8 595



Age moyen

42 ans



Pop active

43.5%



Taux chômage

10.5%



Pop densité

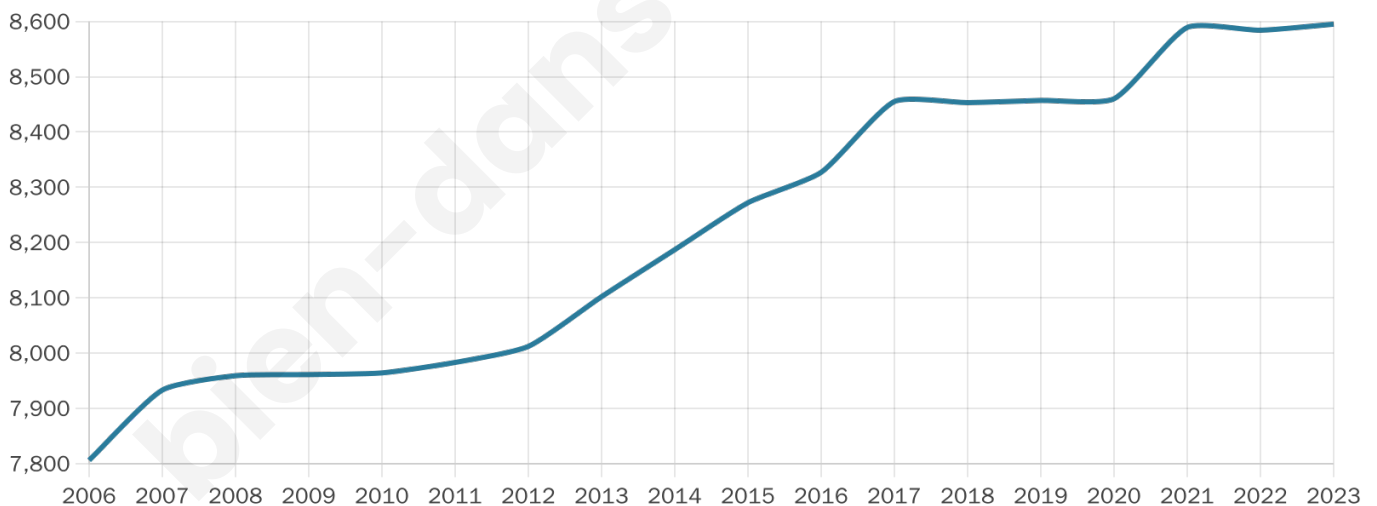
781 h/km²



Revenu moyen

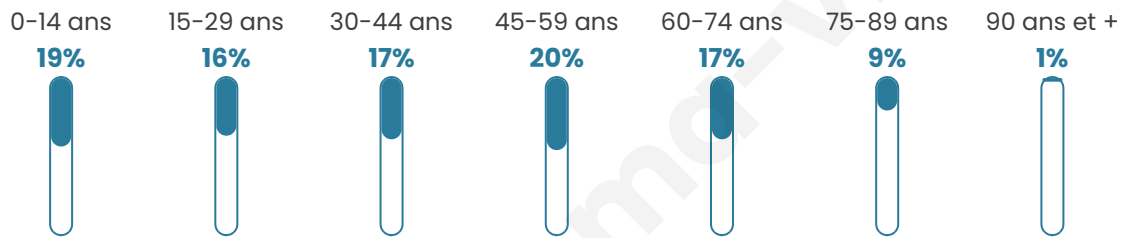
21 080 €/an

Evolution du nombre d'habitants

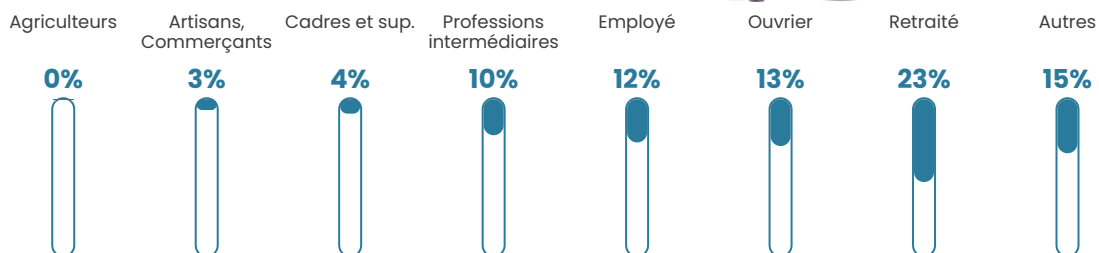


Sources : Institut national de la statistique et des études économiques (insee) selon Les dernières parutions officielles de 2024 portant sur les années 2020, 2021 et 2022.


Tranche d'âge




Activité professionnelle



Niveau de diplôme




Composition des ménages



Profils électoraux

Premier tour

	Marine LE PEN	27.34 %
	Jean-Luc MÉLENCHON	24.62 %
	Emmanuel MACRON	23.54 %
	Éric ZEMMOUR	7.21 %
	Valérie PÉCRESSE	3.41 %
	Fabien ROUSSEL	3.31 %
	Yannick JADOT	2.93 %
	Nicolas DUPONT-AIGNAN	2.44 %
	Jean LASSALLE	2.36 %
	Anne HIDALGO	1.49 %
	Philippe POUTOU	0.77 %
	Nathalie ARTHAUD	0.56 %



5 568 inscrits

Participation : 71.35%

Votes blancs : 1.51%

Votes nuls : 0.45%

Second tour

	Emmanuel MACRON	53,7 %
	Marine LE PEN	46,3 %

5 572 inscrits

Participation : 67.84%

Votes blancs : 6.35%

Votes nuls : 2.8%

Sécurité



Agressions physiques / sexuelles

81



Cambriolages

46



Vols / dégradations

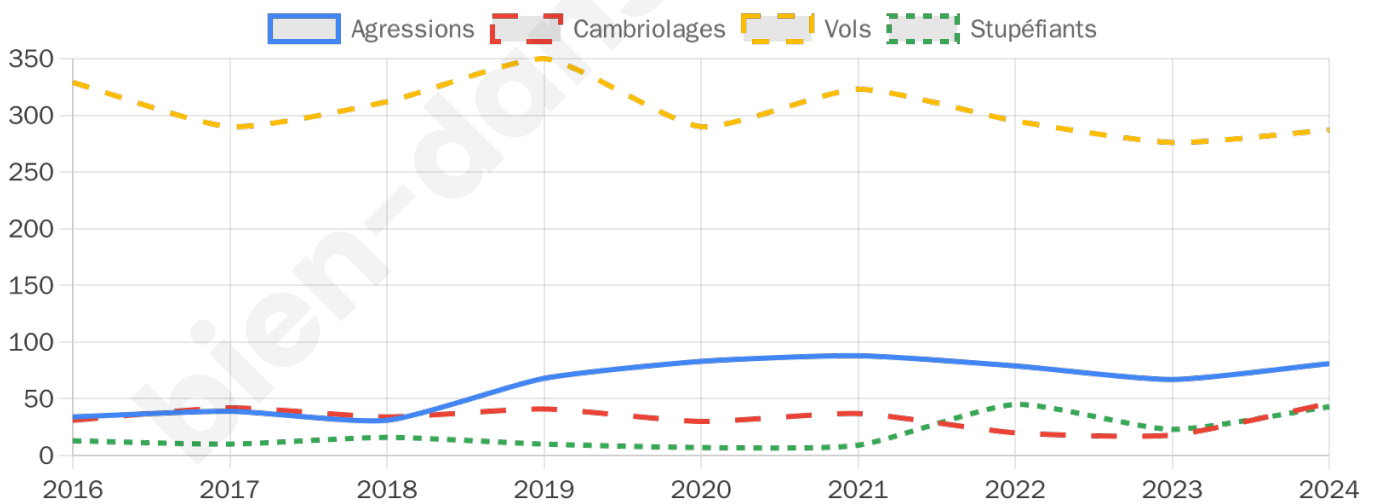
287



Stupéfiants

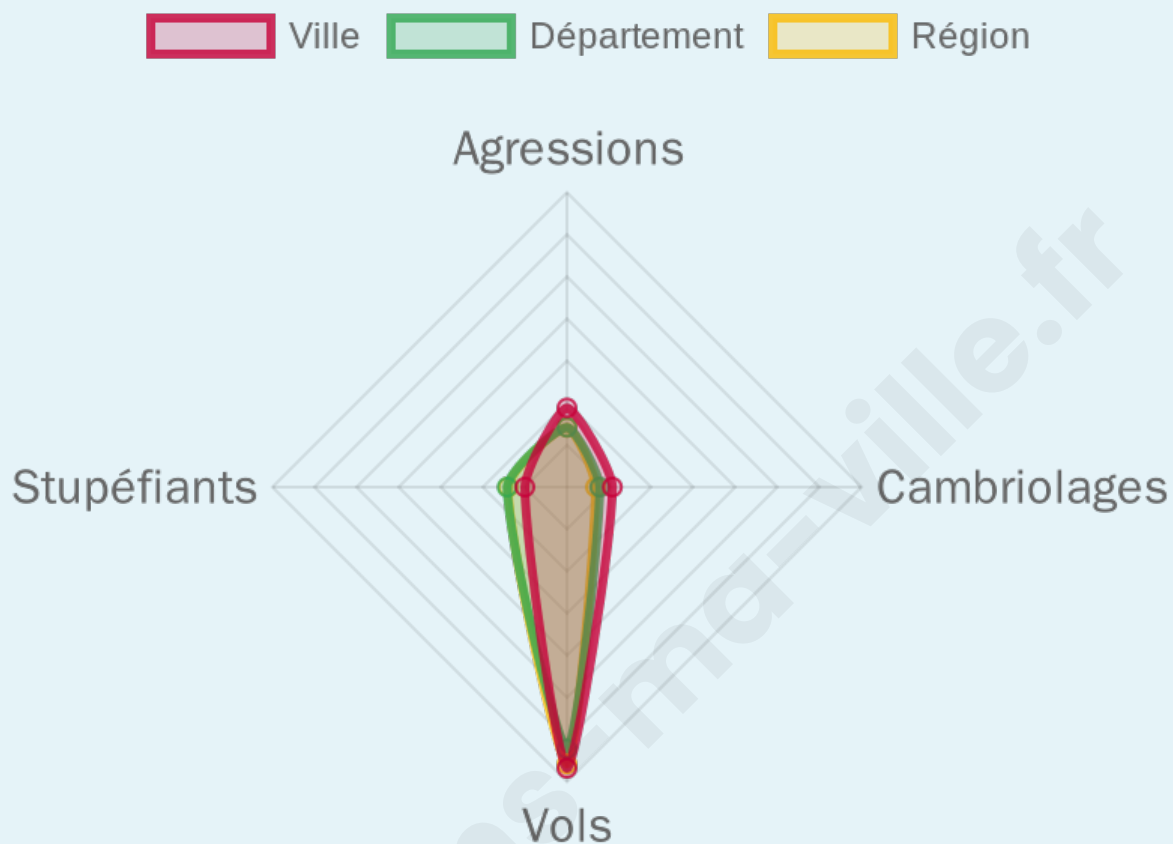
43

Evolution du nombre d'infractions



Pour comparer

(en proportion du nombre d'habitants)



Sources : Bases statistiques communale, départementale et régionale de la délinquance enregistrée par la police et la gendarmerie nationales selon les dernières parutions officielles de 2025 portant sur l'année 2024 ([data.gouv](https://data.gouv.fr)).

Agressions physiques / sexuelles : Violences sexuelles, coups et blessures volontaires intrafamiliaux, coups et blessures volontaires, autres coups, blessures volontaires et vols violents sans arme.

Cambriolages : Cambriolages de logements.

Vols : Vols avec armes, vols d'accessoires sur véhicules, vols dans les véhicules, vols de véhicules, vols sans violence contre des personnes, destructions, dégradations volontaires et escroqueries.

Stupéfiants : Trafic de stupéfiants dont (AFD) et usage de stupéfiants.

Services à la population



Commerce

Hypermarché	X <u>Salaise-sur-Sanne</u> 3km
Supermarché	X <u>Le Péage-de-Roussillon</u> 2km
Superette	2
Boulangerie	7
Boucherie	5
Restaurant	10
Garage	19
Station-service	1
Banque	3
La poste	9
Coiffeur	16
Tabac	2
Bars / discothèque	10
Bibliothèque	1
Cinéma	2
Vétérinaire	X <u>Le Péage-de-Roussillon</u> 1km



Santé

Pharmacie	3
Hôpital	X <u>Saint-Pierre-de-Boeuf</u> 6km
Laboratoire d'analyses médicales	2
Etablissement pour handicapé	1
EHPA	X <u>Le Péage-de-Roussillon</u> 2km
Médecin	8
Dentiste	5
Chirurgien	4
Dermatologue	X <u>Le Péage-de-Roussillon</u> 1km
Anesthésiste	1
Gastro-entérologue	X <u>Vienne</u> 18km
Gynécologue	X <u>Saint-Étienne-de-Valoux</u> 13km
Cancérologue	X <u>Lyon</u> 41km
Neurologue	X <u>Vienne</u> 18km
Ophtalmologue	2
ORL	2
Cardiologue	X <u>Le Péage-de-Roussillon</u> 3km
Pédiatre	1
Pneumologue	X <u>Le Péage-de-Roussillon</u> 1km
Psychologue	X <u>Annonay</u> 18km
Radiologue	22
Rhumatologue	X <u>Sainte-Colombe</u> 17km
Sage-femme	1



Éducation

Crèche	3
Ecole maternelle Public	2
Ecole maternelle Privé	X <u>Planfoy</u> 30km
Ecole primaire Public	2
Ecole primaire Privé	1
Collège Public	1
Collège Privé	X <u>Le Péage-de-Roussillon</u> 2km
Lycée Public	1
Lycée Privé	X <u>Le Péage-de-Roussillon</u> 1km

Sources : Base Sirene des entreprises et de leurs établissements selon les dernières parutions officielles de 2025 portant sur l'année 2024 ([data.gouv](https://data.gouv.fr)). Liste, localisation et tarifs des professionnels de santé selon les dernières parutions officielles de 2025 portant sur l'année 2024 ([opendatasoft](https://opendatasoft.com)) et FINISS Extraction du Fichier des établissements selon les dernières parutions officielles de 2025 portant sur

l'année 2024 ([data.gouv](https://data.gouv.fr)). Adresse et géolocalisation des établissements d'enseignement du premier et second degrés selon les dernières parutions officielles de 2025 portant sur l'année 2024 ([data.education.gouv](https://data.education.gouv.fr))

bien-dans-ma-ville.fr

Villes autour de Roussillon

Ville	Habitants	Superficie	Pop densité	Pop active	Taux chômage	Revenu moyen	Prix immobilier
Le Péage-de-Roussillon (6 avis)	6 718	7 km ²	960 h/km ²	37%	7.7%	18 930 €/an	1 906 €/m ²
Ville-sous-Anjou	1 175	18 km ²	65 h/km ²	45.8%	4%	26 090 €/an	2 493 €/m ²
Salaise-sur-Sanne (4 avis)	4 606	16 km ²	288 h/km ²	42%	6.1%	22 200 €/an	712 €/m ²
Limony (2 avis)	833	7 km ²	119 h/km ²	44.3%	2.8%	23 460 €/an	1 414 €/m ²
Saint-Maurice-l'Exil (5 avis)	6 889	12 km ²	574 h/km ²	42.6%	5.1%	21 420 €/an	575 €/m ²
Agnin (2 avis)	1 245	8 km ²	156 h/km ²	48%	3.4%	24 890 €/an	1 580 €/m ²
Saint-Romain-de-Surieu	468	4 km ²	117 h/km ²	43.4%	1.9%	25 080 €/an	1 483 €/m ²
Anjou (1 avis)	1 031	5 km ²	206 h/km ²	45.9%	3.4%	24 310 €/an	1 999 €/m ²
Saint-Pierre-de-Boeuf	1 712	6 km ²	285 h/km ²	48.7%	4.6%	24 720 €/an	1 816 €/m ²
Clonas-sur-Varèze	1 535	6 km ²	256 h/km ²	49.5%	2.9%	26 890 €/an	2 440 €/m ²
Charnas	925	5 km ²	185 h/km ²	49%	2.9%	23 760 €/an	1 844 €/m ²
Sonnay (2 avis)	1 234	14 km ²	88 h/km ²	48.4%	4.1%	25 140 €/an	1 665 €/m ²
Assieu (2 avis)	1 726	12 km ²	144 h/km ²	50.1%	3.5%	25 970 €/an	1 905 €/m ²
Sablons (1 avis)	2 346	10 km ²	235 h/km ²	48.5%	3.8%	24 350 €/an	1 867 €/m ²
Malleval (1 avis)	648	5 km ²	130 h/km ²	45.2%	2.6%	25 740 €/an	1 726 €/m ²

Avis sur la ville de Roussillon



Moyenne par critère



Villes autour de Roussillon

Ville	Note globale	Sécurité	Éducation	Sport Loisir	Environnement	Vie pratique
Le Péage-de-Roussillon (6 avis)	1.7	1.3	2.5	2.2	0.7	2.0
Ville-sous-Anjou	-	-	-	-	-	-
Salaise-sur-Sanne (4 avis)	2.9	2.8	3.8	3.3	1.0	3.5
Limony (2 avis)	3.9	4.5	4.5	3.5	4.0	3.0
Saint-Maurice-l'Exil (5 avis)	3.4	3.0	3.4	4.0	3.0	3.6
Agnin (2 avis)	2.7	3.5	2.5	2.5	2.5	2.5
Saint-Romain-de-Surieu	-	-	-	-	-	-
Anjou (1 avis)	1.4	4.0	1.0	0.0	0.0	2.0
Saint-Pierre-de-Boeuf	-	-	-	-	-	-
Clonas-sur-Varèze	-	-	-	-	-	-
Charnas	-	-	-	-	-	-
Sonnay (2 avis)	2.1	3.5	2.5	1.5	3.0	0.0
Assieu (2 avis)	3.7	4.0	4.0	4.0	3.0	3.5
Sablons (1 avis)	1.0	2.0	1.0	1.0	1.0	0.0
Malleval (1 avis)	4.2	5.0	4.0	4.0	5.0	3.0



Vous aimez votre ville ? Notez-la !

Et faites-nous part de vos remarques constructives



Avec

BIEN dans
ma **VILLE** 