



Version web

Ville de Roumare

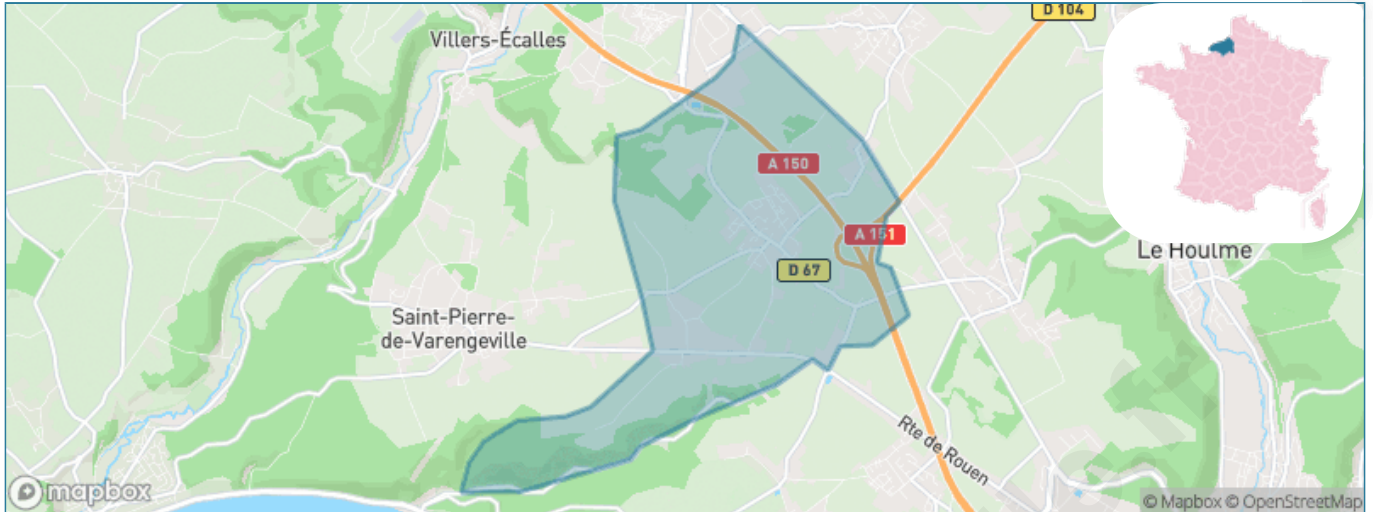
Présenté par

BIEN dans
ma **VILLE** 

Sommaire

Situation géographique	3
Statistiques sur la population	4
Evolution du nombre d'habitants	4
Tranche d'âge	5
0-14 ans	5
15-29 ans	5
30-44 ans	5
45-59 ans	5
60-74 ans	5
75-89 ans	5
90 ans et +	5
Activité professionnelle	5
Agriculteurs	5
Artisans, Commerçants	5
Cadres et sup.	5
Professions intermédiaires	5
Employé	5
Ouvrier	5
Retraité	5
Autres	5
Niveau de diplôme	6
Sans diplôme ou CEP	6
Brevet, BEPC, DNB	6
CAP-BEP ou équivalent	6
BAC ou équivalent	6
BAC+2	6
BAC+3 ou +4	6
BAC+5 ou plus	6
Composition des ménages	6
Couple sans enfant	6
Couple avec enfant(s)	6
Famille monoparentale	6
Colocation / Autre	6
Personnes seules	6
Profils électoraux	7
Premier tour	7
Sécurité	8
Evolution du nombre d'infractions	8
Pour comparer	9
Services à la population	10
Commerce	10
Éducation	10
Villes autour de Roumare	11

Situation géographique



i Informations clés

- **Région** : Normandie
- **Département** : Seine-Maritime
- **Code postal** : 76480
- **Superficie** : 10 km²



Statistiques sur la population



Nombre d'habitants

1 560



Age moyen

41 ans



Pop active

45.2%



Taux chômage

5.4%



Pop densité

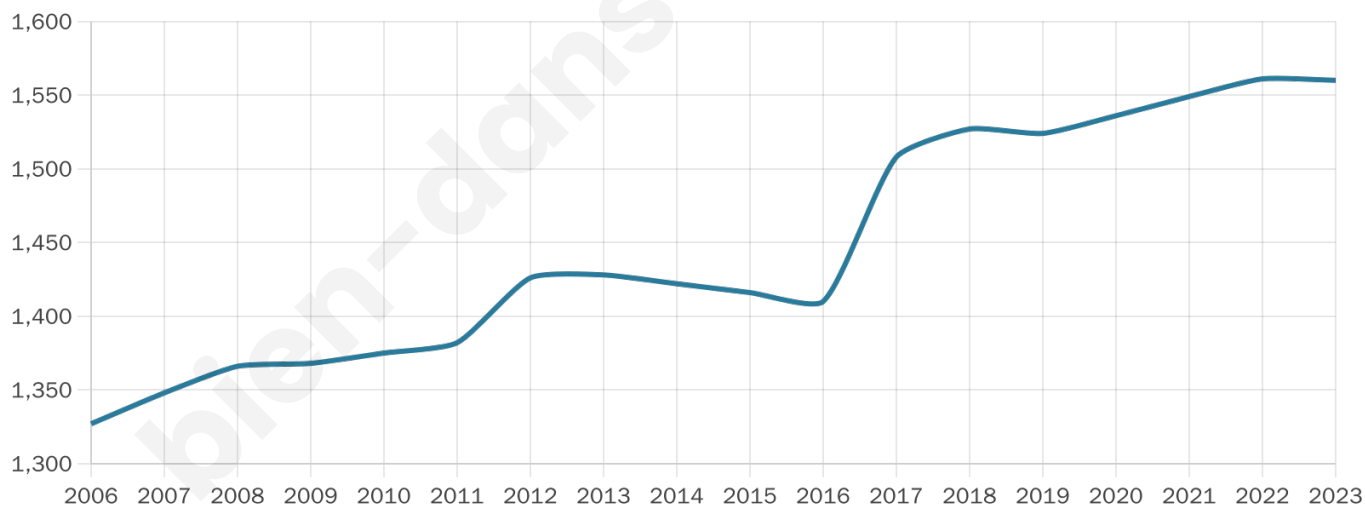
156 h/km²



Revenu moyen

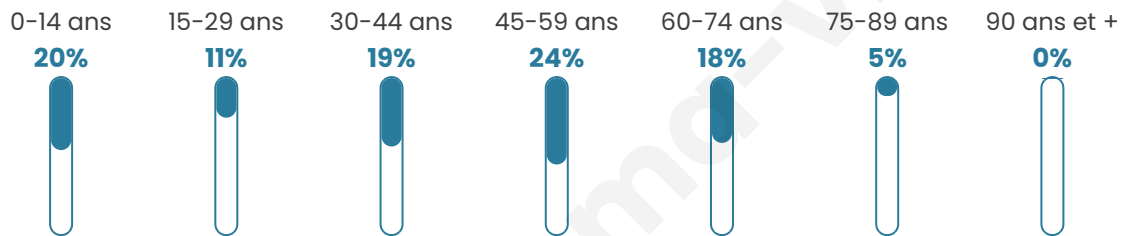
28 540 €/an

Evolution du nombre d'habitants

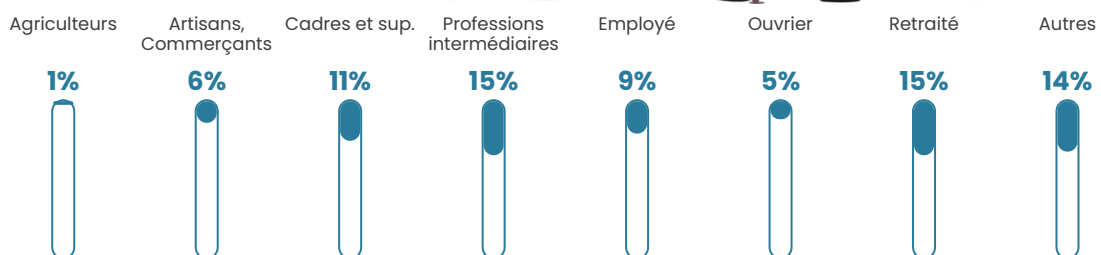


Sources : Institut national de la statistique et des études économiques (insee) selon Les dernières parutions officielles de 2024 portant sur les années 2020, 2021 et 2022.


Tranche d'âge




Activité professionnelle



Niveau de diplôme



Composition des ménages





Profils électoraux

Premier tour

	Emmanuel MACRON	34.12 %
	Marine LE PEN	27.52 %
	Jean-Luc MÉLENCHON	13.87 %
	Valérie PÉCRESSÉ	5.59 %
	Éric ZEMMOUR	4.47 %
	Yannick JADOT	3.58 %
	Jean LASSALLE	3.02 %
	Fabien ROUSSEL	2.57 %
	Nicolas DUPONT-AIGNAN	2.24 %
	Anne HIDALGO	1.68 %
	Philippe POUTOU	0.89 %
	Nathalie ARTHAUD	0.45 %

Second tour

	Emmanuel MACRON	59,84 %
	Marine LE PEN	40,16 %

1141 inscrits

Participation : 84.57%

Votes blancs : 7.05%

Votes nuls : 2.9%

1141 inscrits

Participation : 81.16%

Votes blancs : 0.32%

Votes nuls : 3.13%

Sécurité



Agressions physiques / sexuelles

0



Cambriolages

0



Vols / dégradations

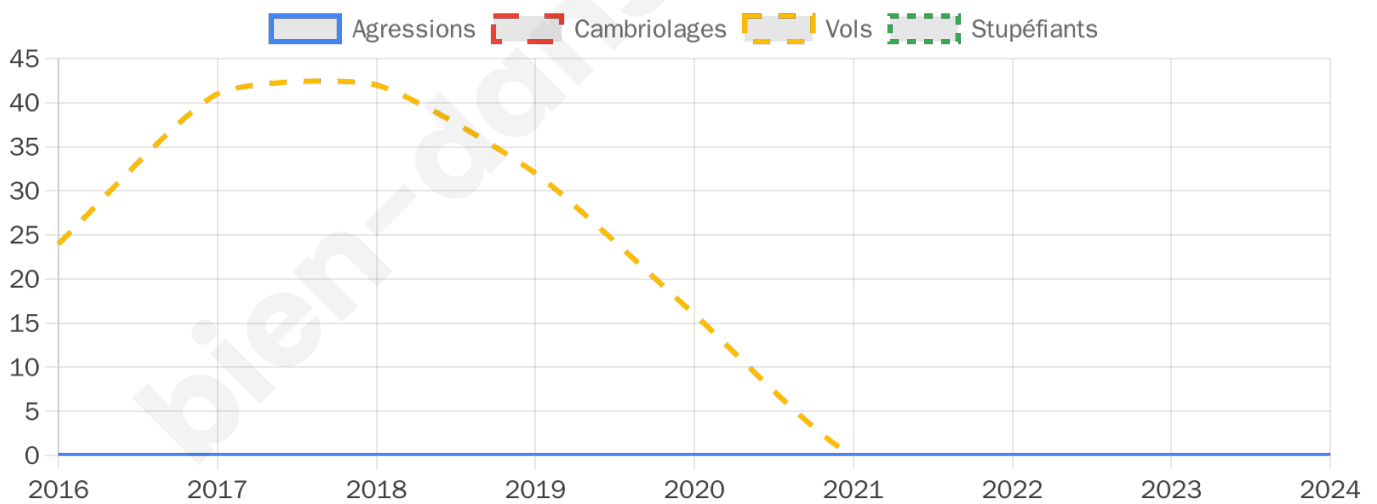
0



Stupéfiants

0

Evolution du nombre d'infractions



Pour comparer

(en proportion du nombre d'habitants)



Sources : Bases statistiques communale, départementale et régionale de la délinquance enregistrée par la police et la gendarmerie nationales selon les dernières parutions officielles de 2025 portant sur l'année 2024 ([data.gouv](https://data.gouv.fr)).

Agressions physiques / sexuelles : Violences sexuelles, coups et blessures volontaires intrafamiliaux, coups et blessures volontaires, autres coups, blessures volontaires et vols violents sans arme.

Cambriolages : Cambriolages de logements.

Vols : Vols avec armes, vols d'accessoires sur véhicules, vols dans les véhicules, vols de véhicules, vols sans violence contre des personnes, destructions, dégradations volontaires et escroqueries.

Stupéfiants : Trafic de stupéfiants dont (AFD) et usage de stupéfiants.

Services à la population



Commerce

Hypermarché	X Barentin 2km
Supermarché	1
Superette	X Barentin 2km
Boulangerie	1
Boucherie	1
Restaurant	1
Garage	1
Station-service	X Saint-Pierre-de-Varengeville 3km
Banque	X Barentin 2km
La poste	1
Coiffeur	2
Tabac	X Malaunay 5km
Bars / discothèque	2
Bibliothèque	X Barentin 3km
Cinéma	X Mont-Saint-Aignan 10km
Vétérinaire	X Barentin 1km



Santé

Pharmacie	X Barentin 2km
Hôpital	X Mont-Saint-Aignan 10km
Laboratoire d'analyses médicales	X Barentin 3km
Etablissement pour handicapé	2
EHPA	X Barentin 3km
Médecin	X Pissy-Pôville 2km
Dentiste	X Saint-Pierre-de-Varengeville 3km
Chirurgien	X Bois-Guillaume 12km
Dermatologue	X Barentin 3km
Anesthésiste	X Bois-Guillaume 12km
Gastro-entérologue	X Bois-Guillaume 12km
Gynécologue	X Bois-Guillaume 12km
Cancérologue	X Rouen 14km
Neurologue	X Bois-Guillaume 12km
Ophthalmologue	X Barentin 3km
ORL	X Bois-Guillaume 12km
Cardiologue	X Barentin 3km
Pédiatre	X Maromme 7km
Pneumologue	X Rouen 12km
Psychologue	X Mont-Saint-Aignan 10km
Radiologue	X Barentin 3km
Rhumatologue	X Maromme 7km
Sage-femme	X Barentin 3km



Éducation

Crèche	1
Ecole maternelle Public	X Barentin 2km
Ecole maternelle Privé	X Morainville-Jouveaux 50km
Ecole primaire Public	1
Ecole primaire Privé	1
Collège Public	X Barentin 3km
Collège Privé	X Déville-lès-Rouen 9km
Lycée Public	X Barentin 3km
Lycée Privé	X Rouen 11km

Sources : Base Sirene des entreprises et de leurs établissements selon les dernières parutions officielles de 2025 portant sur l'année 2024 ([data.gouv](#)). Liste, localisation et tarifs des professionnels de santé selon les dernières parutions officielles de 2025 portant sur l'année 2024 ([opendatasoft](#)) et FINISS Extraction du Fichier des établissements selon les dernières parutions officielles de 2025 portant sur l'année 2024 ([data.gouv](#)). Adresse et géolocalisation des établissements d'enseignement du premier et second degrés selon les dernières parutions officielles de 2025 portant sur l'année 2024 ([data.education.gouv](#))

Villes autour de Roumare

Ville	Habitants	Superficie	Pop densité	Pop active	Taux chômage	Revenu moyen	Prix immobilier
Pissy-Pôville	1 276	11 km ²	116 h/km ²	46.6%	3.9%	26 740 €/an	1 895 €/m ²
Saint-Pierre-de-Varengeville (2 avis)	2 322	13 km ²	179 h/km ²	44.1%	4%	25 000 €/an	1 864 €/m ²
Hénouville	1 406	10 km ²	141 h/km ²	44.1%	2.1%	28 850 €/an	2 209 €/m ²
Barentin (6 avis)	12 022	12 km ²	1 002 h/km ²	45.9%	5.9%	21 650 €/an	1 832 €/m ²
Villers-Écalles (1 avis)	1 698	7 km ²	243 h/km ²	46.8%	2.9%	24 790 €/an	2 011 €/m ²
Saint-Jean-du-Cardonnay (2 avis)	1 356	7 km ²	194 h/km ²	45.6%	2.8%	27 660 €/an	2 234 €/m ²
Le Houlme (3 avis)	4 130	3 km ²	1 377 h/km ²	45.3%	7.3%	21 270 €/an	1 709 €/m ²
Malaunay (6 avis)	6 221	9 km ²	691 h/km ²	45.2%	4.9%	22 540 €/an	1 943 €/m ²
La Vaupalière	1 245	8 km ²	156 h/km ²	45.3%	2.1%	26 730 €/an	2 204 €/m ²
Pavilly (4 avis)	6 029	14 km ²	431 h/km ²	46.7%	5.7%	21 290 €/an	1 934 €/m ²
Fresquiennes	1 079	13 km ²	83 h/km ²	50.7%	1.9%	26 930 €/an	1 609 €/m ²
Saint-Paër	1 308	18 km ²	73 h/km ²	46.9%	4.1%	25 090 €/an	1 569 €/m ²
Montigny (3 avis)	1 278	7 km ²	183 h/km ²	42.9%	2.5%	32 060 €/an	2 156 €/m ²
Eslettes	1 620	5 km ²	324 h/km ²	48.4%	4%	26 020 €/an	1 896 €/m ²
Notre-Dame-de-Bondeville (4 avis)	7 071	6 km ²	1 179 h/km ²	45.6%	6.6%	22 570 €/an	1 926 €/m ²

bien-dans-ma-ville.fr



Vous aimez votre ville ? Notez-la !

Et faites-nous part de vos remarques constructives



Avec

BIEN dans ma **VILLE** 