



Version web

Ville de Rougegoutte

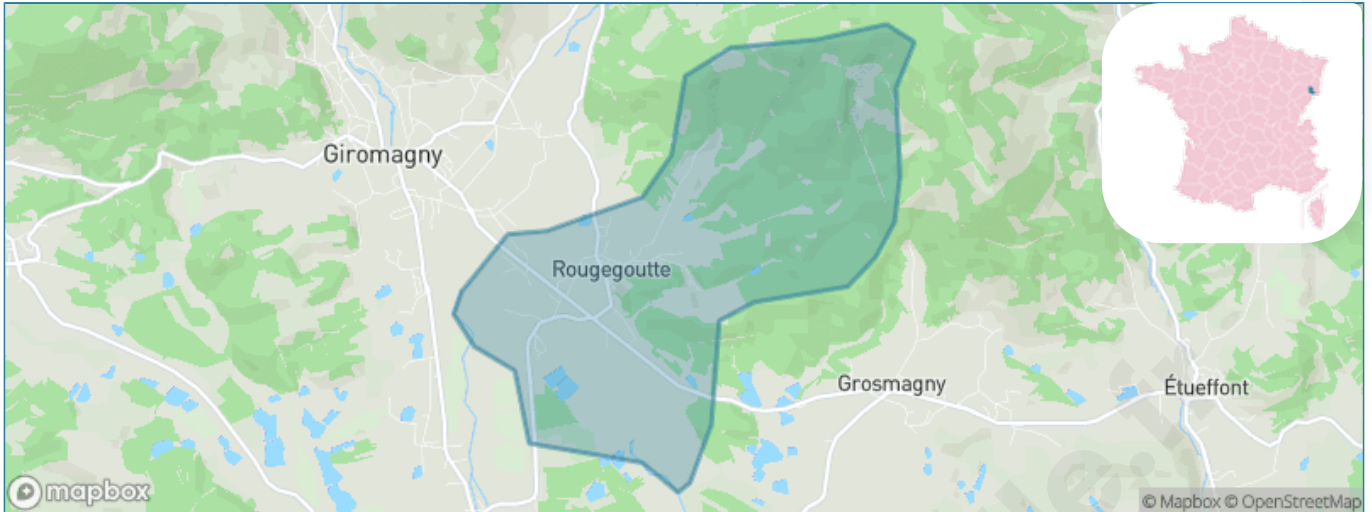
Présenté par

BIEN dans
ma **VILLE** 

Sommaire

Situation géographique	3
Statistiques sur la population	4
Evolution du nombre d'habitants	4
Tranche d'âge	5
0-14 ans	5
15-29 ans	5
30-44 ans	5
45-59 ans	5
60-74 ans	5
75-89 ans	5
90 ans et +	5
Activité professionnelle	5
Agriculteurs	5
Artisans, Commerçants	5
Cadres et sup.	5
Professions intermédiaires	5
Employé	5
Ouvrier	5
Retraité	5
Autres	5
Niveau de diplôme	6
Sans diplôme ou CEP	6
Brevet, BEPC, DNB	6
CAP-BEP ou équivalent	6
BAC ou équivalent	6
BAC+2	6
BAC+3 ou +4	6
BAC+5 ou plus	6
Composition des ménages	6
Couple sans enfant	6
Couple avec enfant(s)	6
Famille monoparentale	6
Colocation / Autre	6
Personnes seules	6
Profils électoraux	7
Premier tour	7
Sécurité	8
Evolution du nombre d'infractions	8
Pour comparer	9
Services à la population	10
Commerce	10
Éducation	10
Villes autour de Rougegoutte	11

Situation géographique



i Informations clés

- **Région** : Bourgogne-Franche-Comté
- **Département** : Territoire de Belfort
- **Code postal** : 90200
- **Superficie** : 8 km²

RÉGION
BOURGOGNE
FRANCHE
COMTE



Statistiques sur la population



Nombre d'habitants

987



Age moyen

44 ans



Pop active

44.6%



Taux chômage

5.6%



Pop densité

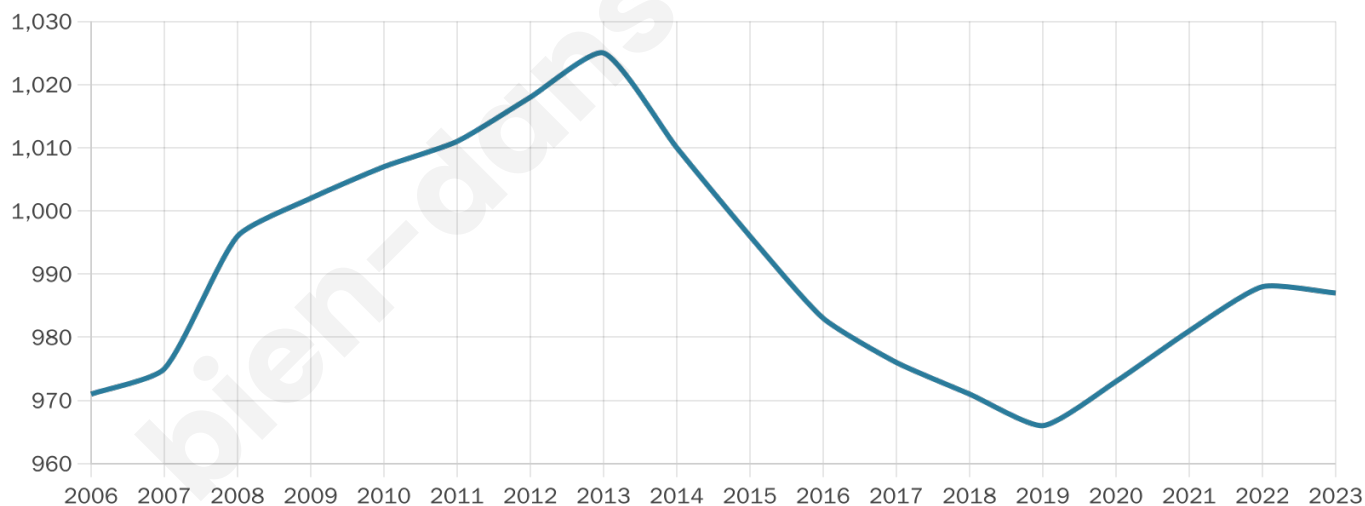
123 h/km²



Revenu moyen

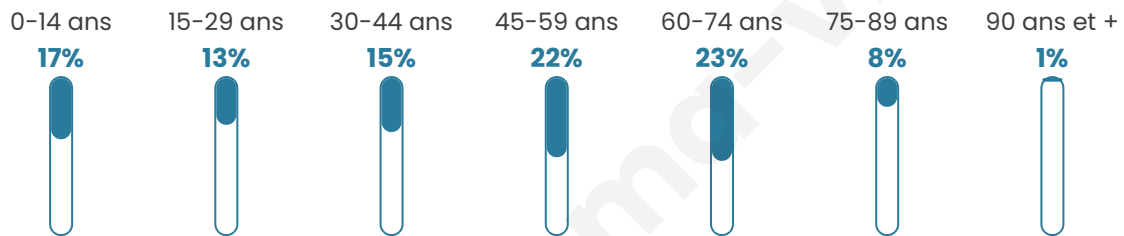
23 770 €/an

Evolution du nombre d'habitants

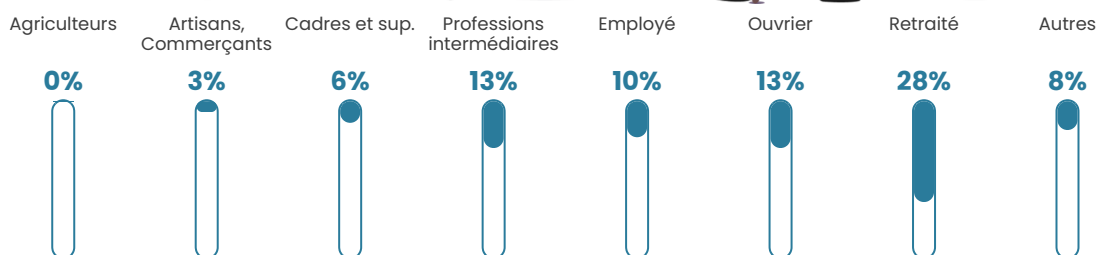


Sources : Institut national de la statistique et des études économiques (insee) selon Les dernières parutions officielles de 2024 portant sur les années 2020, 2021 et 2022.


Tranche d'âge




Activité professionnelle



Niveau de diplôme















Composition des ménages





Profils électoraux

Premier tour

	Marine LE PEN	29.97 %
	Emmanuel MACRON	24.92 %
	Jean-Luc MÉLENCHON	16.97 %
	Éric ZEMMOUR	9.17 %
	Valérie PÉCRESSÉ	5.05 %
	Nicolas DUPONT-AIGNAN	3.67 %
	Jean LASSALLE	3.21 %
	Yannick JADOT	2.45 %
	Anne HIDALGO	1.99 %
	Fabien ROUSSEL	1.38 %
	Philippe POUTOU	0.76 %
	Nathalie ARTHAUD	0.46 %

Second tour

	Emmanuel MACRON	44,42 %
	Marine LE PEN	55,58 %

817 inscrits

Participation : 77.97%

Votes blancs : 6.59%

Votes nuls : 4.71%

817 inscrits

Participation : 83.35%

Votes blancs : 2.35%

Votes nuls : 1.62%

Sécurité



Agressions physiques / sexuelles

0



Cambriolages

0



Vols / dégradations

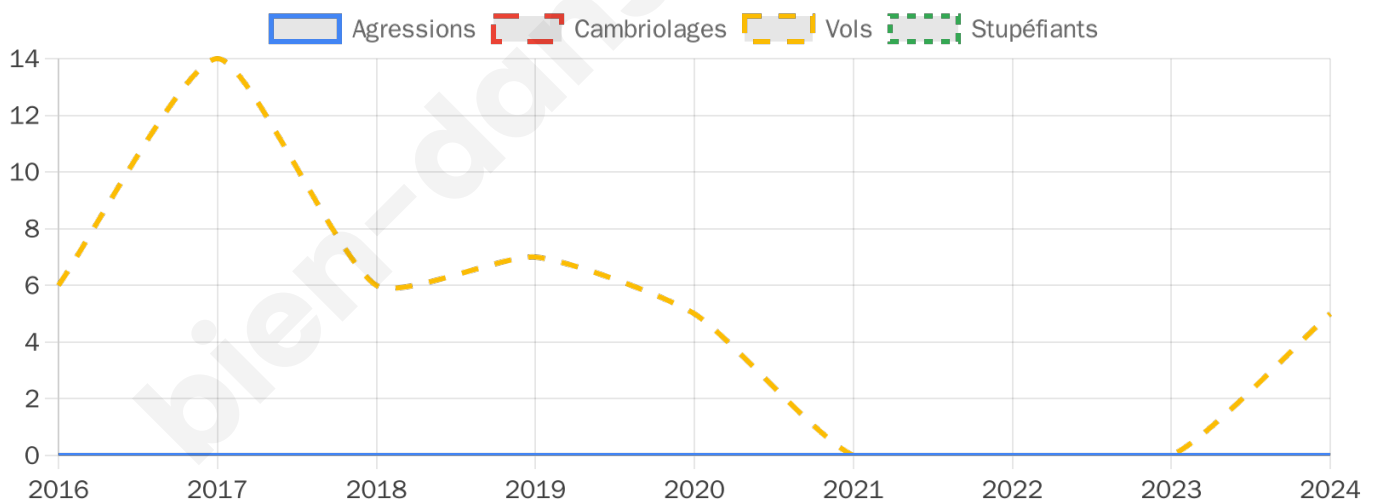
5



Stupéfiants

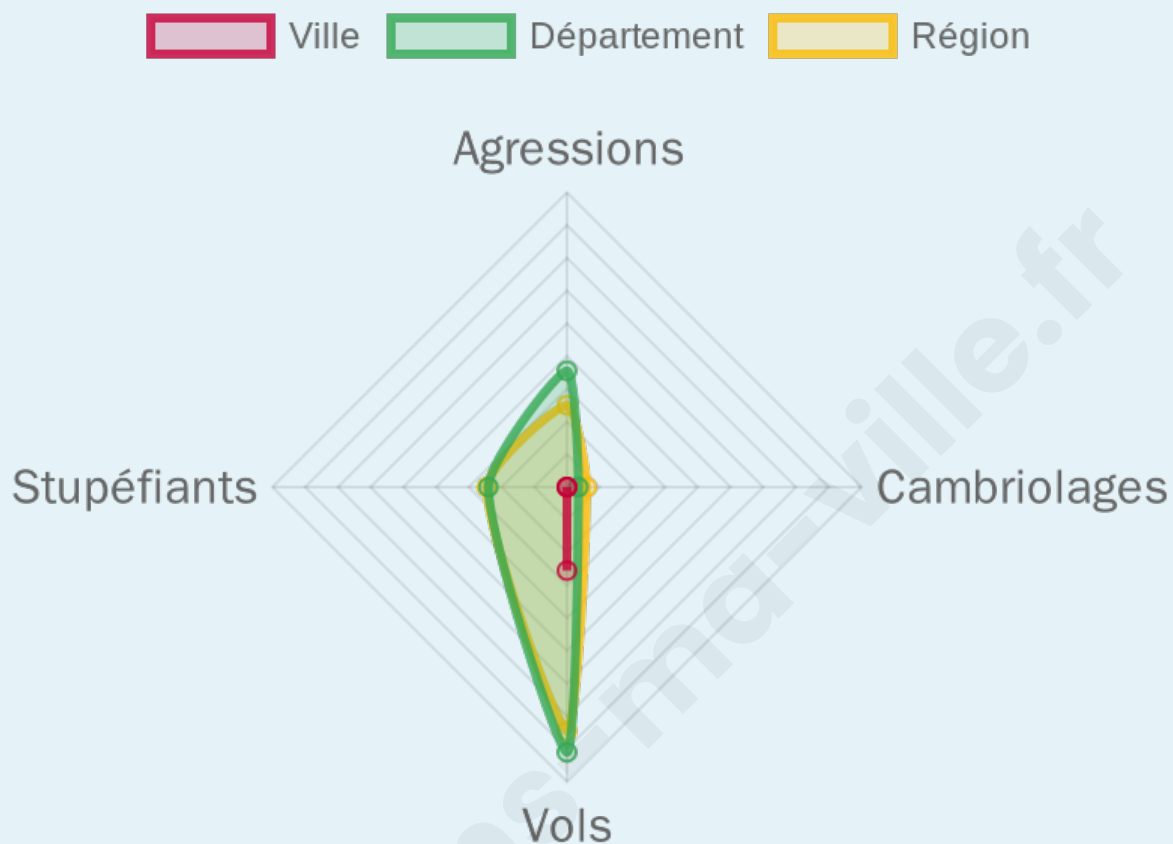
0

Evolution du nombre d'infractions



Pour comparer

(en proportion du nombre d'habitants)



Sources : Bases statistiques communale, départementale et régionale de la délinquance enregistrée par la police et la gendarmerie nationales selon les dernières parutions officielles de 2025 portant sur l'année 2024 ([data.gouv](https://data.gouv.fr)).

Agressions physiques / sexuelles : Violences sexuelles, coups et blessures volontaires intrafamiliaux, coups et blessures volontaires, autres coups, blessures volontaires et vols violents sans arme.

Cambriolages : Cambriolages de logements.

Vols : Vols avec armes, vols d'accessoires sur véhicules, vols dans les véhicules, vols de véhicules, vols sans violence contre des personnes, destructions, dégradations volontaires et escroqueries.

Stupéfiants : Trafic de stupéfiants dont (AFD) et usage de stupéfiants.

Services à la population



Commerce

Hypermarché	X <u>Giromagny</u> 2km
Supermarché	X <u>Sermamagny</u> 5km
Superette	X <u>Grosmagny</u> 3km
Boulangerie	1
Boucherie	X <u>Giromagny</u> 2km
Restaurant	2
Garage	3
Station-service	X <u>Giromagny</u> 2km
Banque	X <u>Giromagny</u> 2km
La poste	X <u>Giromagny</u> 2km
Coiffeur	1
Tabac	X <u>Valdoie</u> 7km
Bars / discothèque	X <u>Chaux</u> 2km
Bibliothèque	X <u>Évette-Salbert</u> 7km
Cinéma	X <u>Plancher-les-Mines</u> 9km
Vétérinaire	X <u>Giromagny</u> 2km



Santé

Pharmacie	X <u>Giromagny</u> 2km
Hôpital	X <u>Belfort</u> 10km
Laboratoire d'analyses médicales	X <u>Valdoie</u> 8km
Etablissement pour handicapé	X <u>Giromagny</u> 2km
EHPA	X <u>Giromagny</u> 2km
Médecin	1
Dentiste	X <u>Giromagny</u> 1km
Chirurgien	X <u>Belfort</u> 10km
Dermatologue	X <u>Belfort</u> 9km
Anesthésiste	X <u>Plancher-les-Mines</u> 9km
Gastro-entérologue	X <u>Belfort</u> 10km
Gynécologue	X <u>Belfort</u> 10km
Cancérologue	X 0km
Neurologue	X <u>Belfort</u> 10km
Ophthalmologue	X <u>Belfort</u> 8km
ORL	X <u>Belfort</u> 10km
Cardiologue	X <u>Belfort</u> 10km
Pédiatre	X <u>Belfort</u> 10km
Pneumologue	X <u>Belfort</u> 11km
Psychologue	X <u>Giromagny</u> 2km
Radiologue	X <u>Belfort</u> 10km
Rhumatologue	X <u>Belfort</u> 10km
Sage-femme	X <u>Giromagny</u> 2km



Éducation

Crèche	X <u>Giromagny</u> 2km
Ecole maternelle Public	1
Ecole maternelle Privé	X <u>Lutterbach</u> 33km
Ecole primaire Public	1
Ecole primaire Privé	X <u>Belfort</u> 10km
Collège Public	X <u>Giromagny</u> 1km
Collège Privé	X <u>Belfort</u> 10km
Lycée Public	X <u>Valdoie</u> 6km
Lycée Privé	X <u>Cravanche</u> 9km

Sources : Base Sirene des entreprises et de leurs établissements selon les dernières parutions officielles de 2025 portant sur l'année 2024 ([data.gouv](#)). Liste, localisation et tarifs des professionnels de santé selon les dernières parutions officielles de 2025 portant sur l'année 2024 ([opendatasoft](#)) et FINISS Extraction du Fichier des établissements selon les dernières parutions officielles de 2025 portant sur l'année 2024 ([data.gouv](#)). Adresse et géolocalisation des établissements d'enseignement du premier et second degrés selon les dernières parutions officielles de 2025 portant sur l'année 2024 ([data.education.gouv](#))

Villes autour de Rougegoutte

Ville	Habitants	Superficie	Pop densité	Pop active	Taux chômage	Revenu moyen	Prix immobilier
Vescemont	717	7 km ²	102 h/km ²	44.2%	4.2%	24 350 €/an	1 400 €/m ²
Chaux	1 184	9 km ²	132 h/km ²	41%	2.5%	24 150 €/an	1 391 €/m ²
Giromagny (3 avis)	2 907	5 km ²	581 h/km ²	43.4%	5.8%	20 890 €/an	1 075 €/m ²
Grosmagny	569	9 km ²	63 h/km ²	41.7%	4%	24 740 €/an	1 923 €/m ²
Petitmagny	315	2 km ²	158 h/km ²	45.1%	4.1%	25 700 €/an	1 592 €/m ²
Sermamagny (2 avis)	929	7 km ²	133 h/km ²	46.2%	4.4%	25 090 €/an	1 210 €/m ²
Riervescemont	83	8 km ²	10 h/km ²	60.2%	1.2%	NC	667 €/m ²
Lachapelle-sous-Chaux	745	11 km ²	68 h/km ²	46.6%	3.4%	26 840 €/an	1 385 €/m ²
Lepuix	1 115	29 km ²	38 h/km ²	45.9%	4%	22 880 €/an	1 658 €/m ²
Auxelles-Bas (1 avis)	417	9 km ²	46 h/km ²	47.7%	2.6%	24 100 €/an	1 230 €/m ²
Étueffont (1 avis)	1 393	12 km ²	116 h/km ²	47.5%	4.8%	24 440 €/an	1 471 €/m ²
Éloie	952	5 km ²	190 h/km ²	43.6%	3.6%	25 260 €/an	1 677 €/m ²
Lamadeleine-Val-des-Anges	46	6 km ²	8 h/km ²	45.7%	4.3%	NC	NC
Auxelles-Haut	287	6 km ²	48 h/km ²	45.6%	3.5%	24 080 €/an	1 058 €/m ²
Anjoutey	611	7 km ²	87 h/km ²	46.2%	3.3%	25 280 €/an	1 513 €/m ²

bien-dans-ma-ville.fr



Vous aimez votre ville ? Notez-la !

Et faites-nous part de vos remarques constructives



Avec

BIEN dans ma **VILLE** 