



Version web

Ville de Rougé

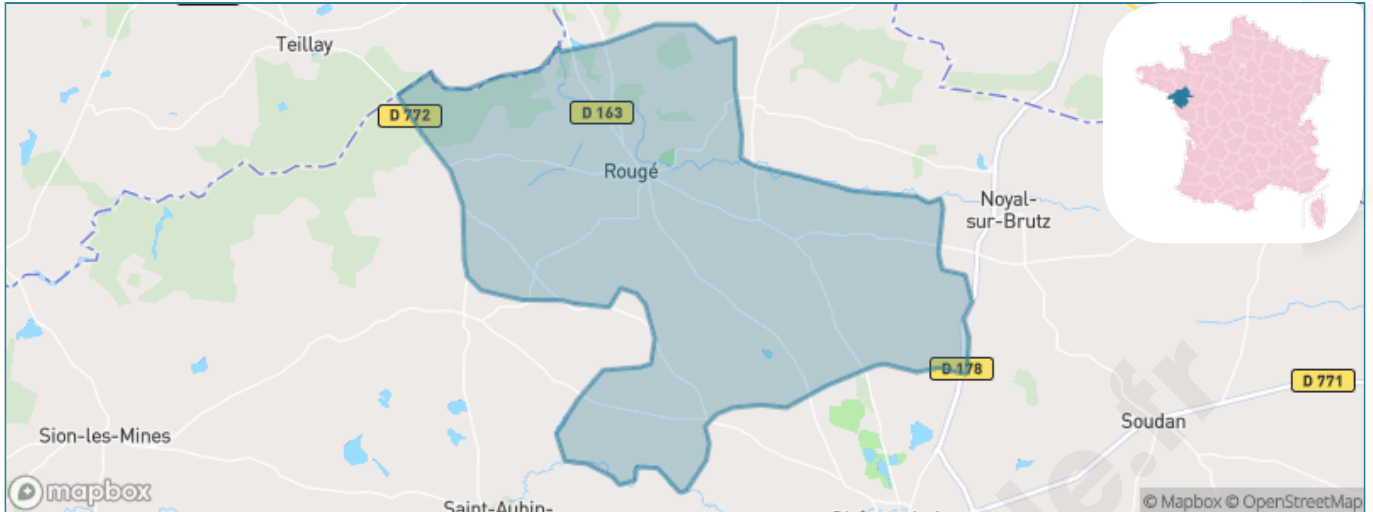
Présenté par

BIEN dans
ma **VILLE** 

Sommaire

Situation géographique	3
Statistiques sur la population	4
Evolution du nombre d'habitants	4
Tranche d'âge	5
0-14 ans	5
15-29 ans	5
30-44 ans	5
45-59 ans	5
60-74 ans	5
75-89 ans	5
90 ans et +	5
Activité professionnelle	5
Agriculteurs	5
Artisans, Commerçants	5
Cadres et sup.	5
Professions intermédiaires	5
Employé	5
Ouvrier	5
Retraité	5
Autres	5
Niveau de diplôme	6
Sans diplôme ou CEP	6
Brevet, BEPC, DNB	6
CAP-BEP ou équivalent	6
BAC ou équivalent	6
BAC+2	6
BAC+3 ou +4	6
BAC+5 ou plus	6
Composition des ménages	6
Couple sans enfant	6
Couple avec enfant(s)	6
Famille monoparentale	6
Colocation / Autre	6
Personnes seules	6
Profils électoraux	7
Premier tour	7
Sécurité	8
Evolution du nombre d'infractions	8
Pour comparer	9
Services à la population	10
Commerce	10
Éducation	10
Villes autour de Rougé	11
Avis sur la ville de Rougé	12
Moyenne par critère	12
Villes autour de Rougé	12
Répartition des avis par note	12
Répartition des avis par note	12

Situation géographique



i Informations clés

- **Région** : Pays de la Loire
- **Département** : Loire-Atlantique
- **Code postal** : 44660
- **Superficie** : 56 km²



Statistiques sur la population



Nombre d'habitants

2 146



Age moyen

44 ans



Pop active

44.2%



Taux chômage

6.4%



Pop densité

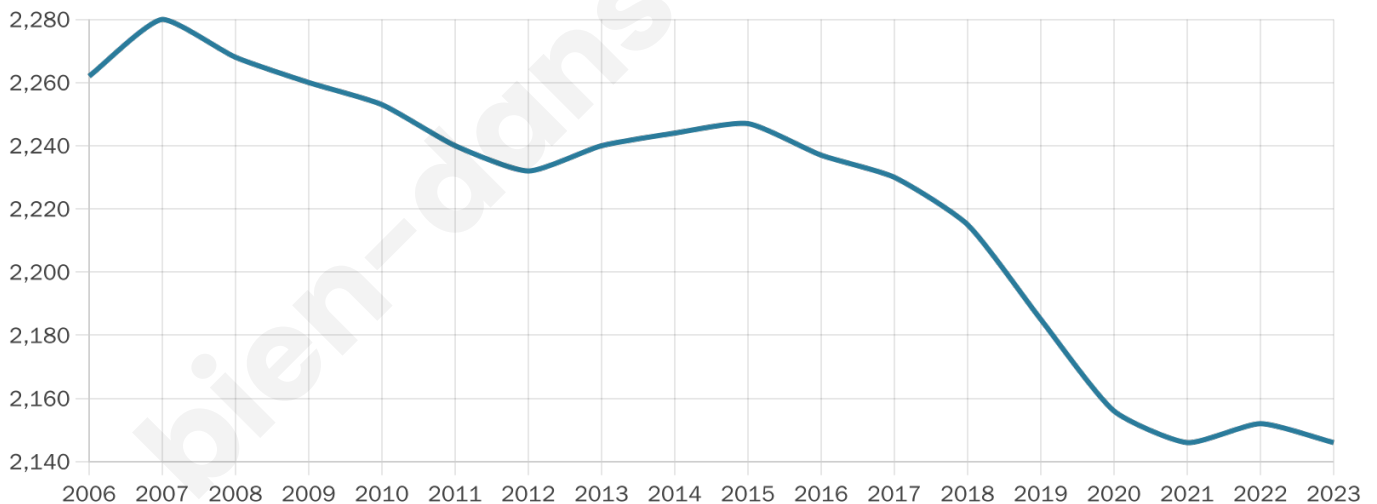
38 h/km²



Revenu moyen

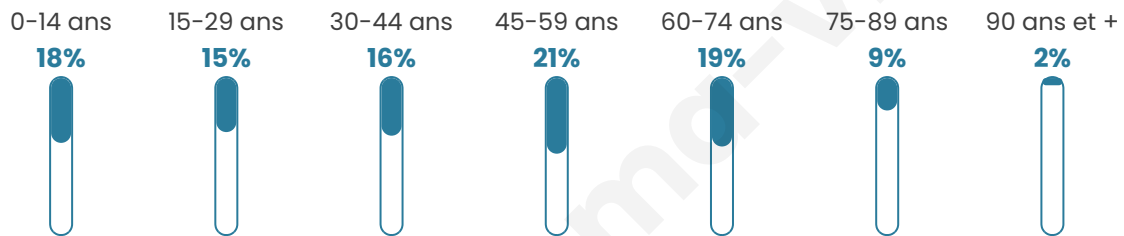
21 460 €/an

Evolution du nombre d'habitants

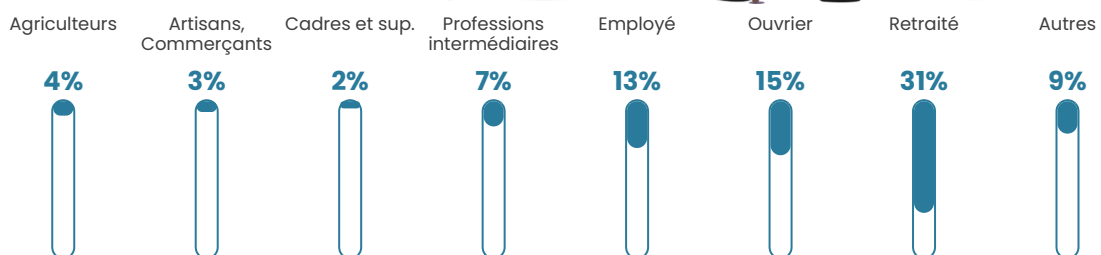


Sources : Institut national de la statistique et des études économiques (insee) selon Les dernières parutions officielles de 2024 portant sur les années 2020, 2021 et 2022.

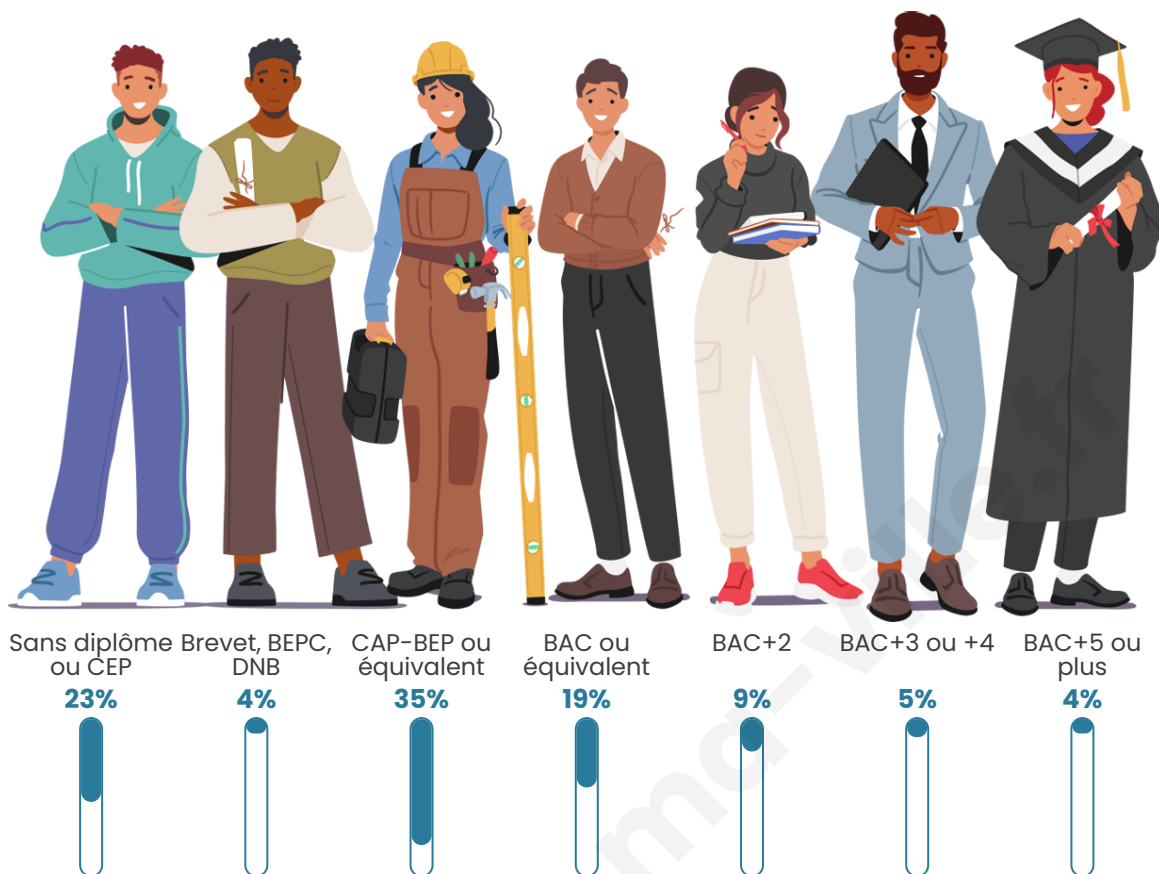
Tranche d'âge



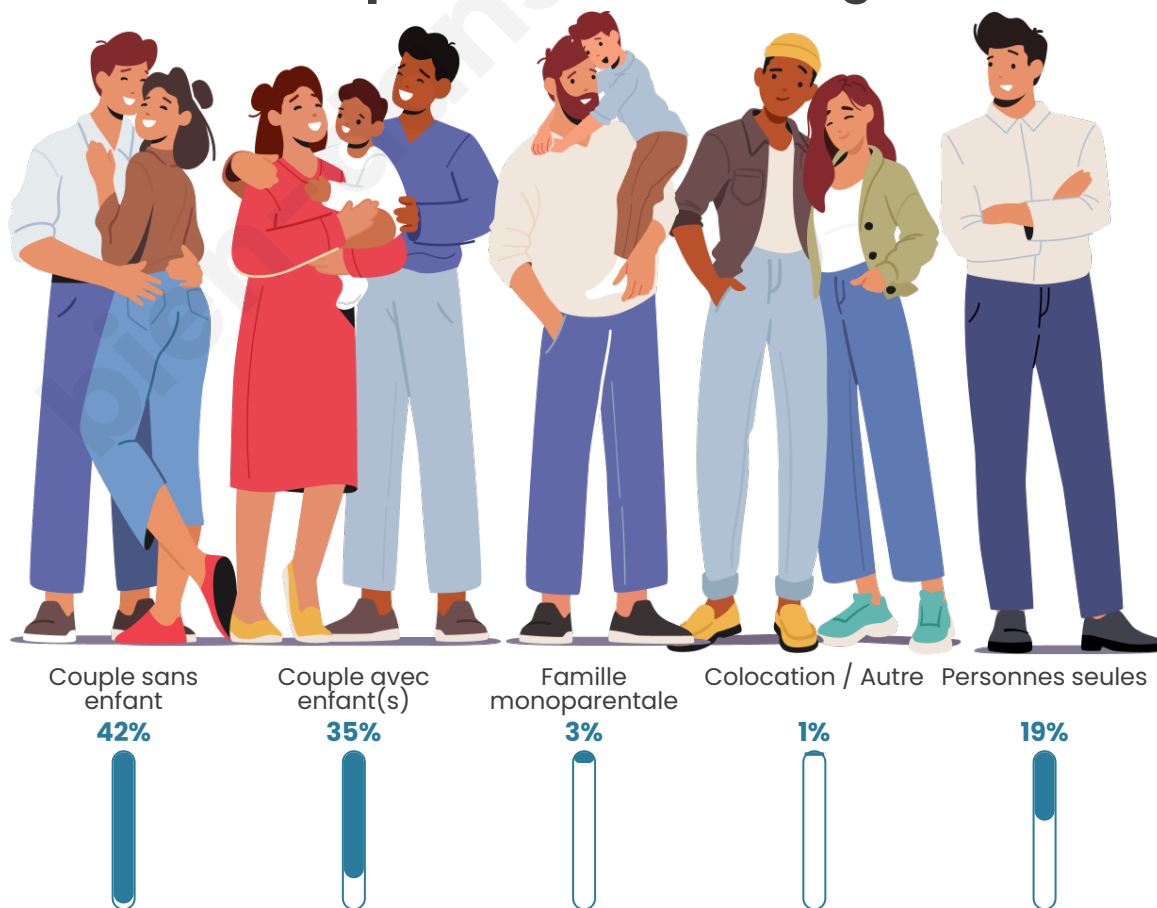
Activité professionnelle



Niveau de diplôme















Composition des ménages



Profils électoraux

Premier tour

	Emmanuel MACRON	31.94 %
	Marine LE PEN	28.77 %
	Jean-Luc MÉLENCHON	16.09 %
	Valérie PÉCRESE	5.03 %
	Yannick JADOT	4.10 %
	Éric ZEMMOUR	3.09 %
	Nicolas DUPONT-AIGNAN	2.71 %
	Fabien ROUSSEL	2.32 %
	Jean LASSALLE	2.17 %
	Philippe POUTOU	1.39 %
	Anne HIDALGO	1.24 %
	Nathalie ARTHAUD	1.16 %



1748 inscrits

Participation : 75.8%

Votes blancs : 1.81%

Votes nuls : 0.60%

Second tour

	Emmanuel MACRON	57,07 %
	Marine LE PEN	42,93 %

1746 inscrits

Participation : 73.65%

Votes blancs : 7.08%

Votes nuls : 2.18%

Sécurité



Agressions physiques / sexuelles

0



Cambriolages

8



Vols / dégradations

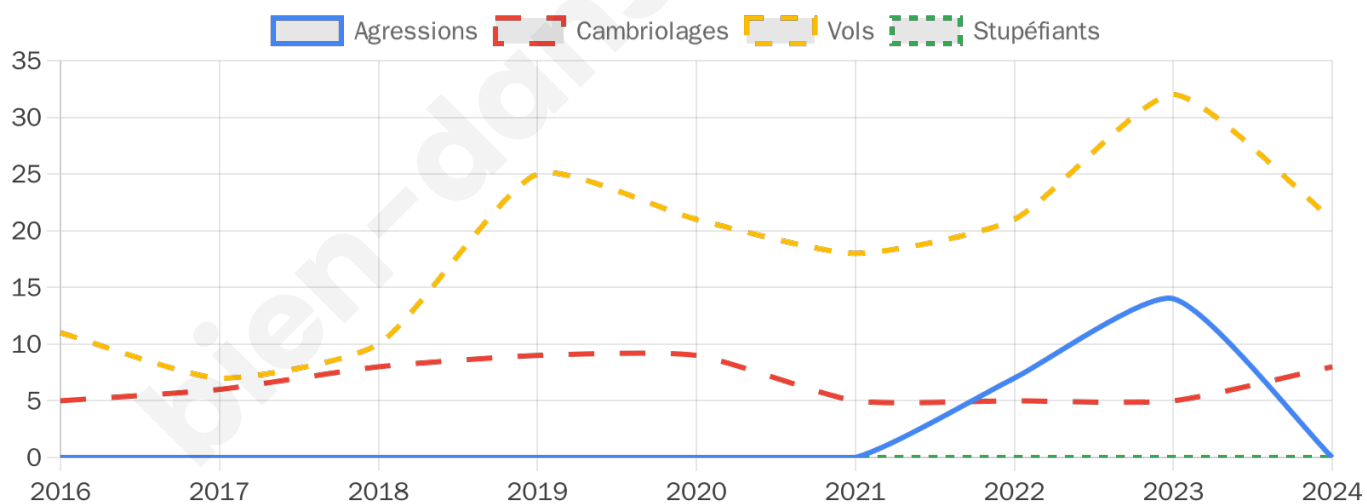
21



Stupéfiants

0

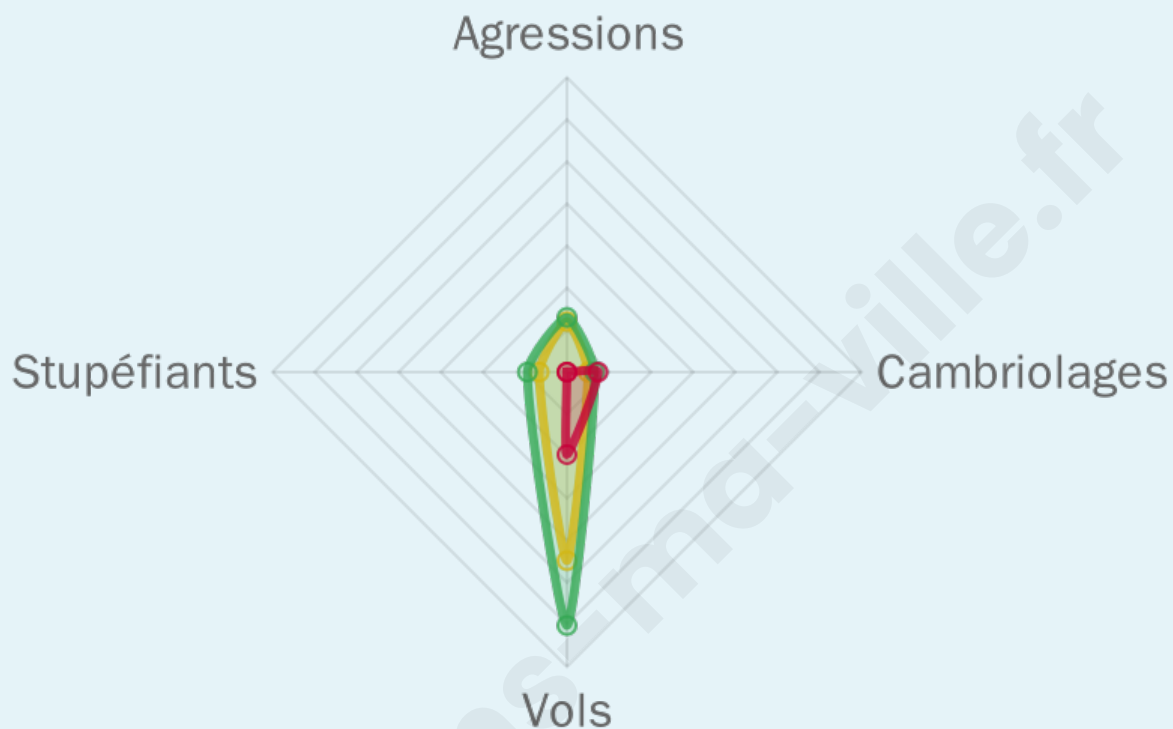
Evolution du nombre d'infractions



Pour comparer

(en proportion du nombre d'habitants)

■ Ville ■ Département ■ Région



Sources : Bases statistiques communale, départementale et régionale de la délinquance enregistrée par la police et la gendarmerie nationales selon les dernières parutions officielles de 2025 portant sur l'année 2024 ([data.gouv](https://data.gouv.fr)).

Agressions physiques / sexuelles : Violences sexuelles, coups et blessures volontaires intrafamiliaux, coups et blessures volontaires, autres coups, blessures volontaires et vols violents sans arme.

Cambriolages : Cambriolages de logements.

Vols : Vols avec armes, vols d'accessoires sur véhicules, vols dans les véhicules, vols de véhicules, vols sans violence contre des personnes, destructions, dégradations volontaires et escroqueries.

Stupéfiants : Trafic de stupéfiants dont (AFD) et usage de stupéfiants.

Services à la population



Commerce

Hypermarché	X <u>Châteaubriant</u> 9km
Supermarché	X <u>Châteaubriant</u> 9km
Superette	1
Boulangerie	2
Boucherie	1
Restaurant	2
Garage	1
Station-service	X <u>Châteaubriant</u> 9km
Banque	1
La poste	1
Coiffeur	4
Tabac	X <u>Châteaubriant</u> 9km
Bars / discothèque	X <u>Fercé</u> 3km
Bibliothèque	X <u>Châteaubriant</u> 9km
Cinéma	X <u>Châteaubriant</u> 9km
Vétérinaire	X <u>Teillay</u> 4km



Santé

Pharmacie	1
Hôpital	X <u>Châteaubriant</u> 8km
Laboratoire d'analyses médicales	X <u>Châteaubriant</u> 8km
Etablissement pour handicapé EHPA	X <u>Saint-Aubin-des-Châteaux</u> 8km
Médecin	X <u>Châteaubriant</u> 8km
Dentiste	X <u>Châteaubriant</u> 9km
Chirurgien	X <u>Châteaubriant</u> 8km
Dermatologue	X <u>Chartres-de-Bretagne</u> 34km
Anesthésiste	X <u>Châteaubriant</u> 8km
Gastro-entérologue	X <u>Châteaubriant</u> 8km
Gynécologue	2
Cancérologue	X <u>Saint-Grégoire</u> 44km
Neurologue	X <u>Vern-sur-Seiche</u> 31km
Ophtalmologue	X <u>Châteaubriant</u> 10km
ORL	X <u>La Guerche-de-Bretagne</u> 24km
Cardiologue	X <u>Châteaubriant</u> 9km
Pédiatre	X <u>Rennes</u> 37km
Pneumologue	X <u>Cesson-Sévigné</u> 41km
Psychologue	X <u>Bais</u> 28km
Radiologue	X <u>La Guerche-de-Bretagne</u> 24km
Rhumatologue	X <u>Châteaubriant</u> 9km
Sage-femme	X <u>Châteaubriant</u> 9km



Éducation

Crèche	1
Ecole maternelle Public	X <u>Châteaubriant</u> 8km
Ecole maternelle Privé	X <u>Eancé</u> 16km
Ecole primaire Public	1
Ecole primaire Privé	1
Collège Public	X <u>Châteaubriant</u> 9km
Collège Privé	X <u>Châteaubriant</u> 9km
Lycée Public	X <u>Châteaubriant</u> 9km
Lycée Privé	X <u>Châteaubriant</u> 8km

Sources : Base Sirene des entreprises et de leurs établissements selon les dernières parutions officielles de 2025 portant sur l'année 2024 ([data.gouv](#)). Liste, localisation et tarifs des professionnels de santé selon les dernières parutions officielles de 2025 portant sur l'année 2024 ([opendatasoft](#)) et FINISS Extraction du Fichier des établissements selon les dernières parutions officielles de 2025 portant sur l'année 2024 ([data.gouv](#)). Adresse et géolocalisation des établissements d'enseignement du premier et second degrés selon les dernières parutions officielles de 2025 portant sur l'année 2024 ([data.education.gouv](#))

Villes autour de Rougé

Ville	Habitants	Superficie	Pop densité	Pop active	Taux chômage	Revenu moyen	Prix immobilier
Fercé (1 avis)	517	22 km ²	24 h/km ²	42.7%	6%	20 890 €/an	1 068 €/m ²
Ruffigné	702	33 km ²	21 h/km ²	44.2%	4.7%	20 520 €/an	937 €/m ²
Soulvache	338	11 km ²	31 h/km ²	51.5%	5%	20 930 €/an	855 €/m ²
Teillay (1 avis)	1 117	26 km ²	43 h/km ²	47.8%	3.6%	21 330 €/an	1 072 €/m ²
Saint-Aubin-des-Châteaux (4 avis)	1 744	47 km ²	37 h/km ²	45.9%	4.4%	21 410 €/an	984 €/m ²
Thourie (1 avis)	868	24 km ²	36 h/km ²	50.2%	3.8%	21 860 €/an	1 082 €/m ²
Noyal-sur-Brutz (1 avis)	575	7 km ²	82 h/km ²	52%	4%	22 040 €/an	1 477 €/m ²
Châteaubriant (13 avis)	12 260	33 km ²	372 h/km ²	40.2%	5.9%	20 350 €/an	1 505 €/m ²
Lalleu	593	15 km ²	40 h/km ²	48.6%	3.4%	20 940 €/an	1 241 €/m ²
Ercé-en-Lamée	1 566	39 km ²	40 h/km ²	48%	3.1%	21 490 €/an	1 352 €/m ²
Sainte-Colombe	368	7 km ²	53 h/km ²	48.6%	2.7%	22 730 €/an	1 295 €/m ²
Coësmes	1 426	23 km ²	62 h/km ²	47.1%	3.7%	21 820 €/an	1 087 €/m ²
Louisfert (1 avis)	945	18 km ²	53 h/km ²	48.3%	3%	21 600 €/an	1 097 €/m ²
Tresboeuf	1 234	25 km ²	49 h/km ²	50.5%	3.5%	22 170 €/an	1 279 €/m ²
Martigné-Ferchaud (3 avis)	2 688	74 km ²	36 h/km ²	38.4%	4.5%	21 020 €/an	1 228 €/m ²

Avis sur la ville de Rougé



Moyenne par critère



Villes autour de Rougé

Ville	Note globale	Sécurité	Éducation	Sport Loisir	Environnement	Vie pratique
Fercé (1 avis)	3.8	3.0	4.0	3.0	5.0	4.0
Ruffigné	-	-	-	-	-	-
Soulvache	-	-	-	-	-	-
Teillay (1 avis)	2.2	2.0	2.0	3.0	2.0	2.0
Saint-Aubin-des-Châteaux (4 avis)	3.7	4.3	3.8	3.5	4.0	2.8
Thourie (1 avis)	4.0	5.0	4.0	1.0	5.0	5.0
Noyal-sur-Brutz (1 avis)	3.0	3.0	4.0	2.0	4.0	2.0
Châteaubriant (13 avis)	3.8	3.2	3.7	4.6	4.2	3.5
Lalleu	-	-	-	-	-	-
Ercé-en-Lamée	-	-	-	-	-	-
Sainte-Colombe	-	-	-	-	-	-
Coësmes	-	-	-	-	-	-
Louisfert (1 avis)	3.6	4.0	4.0	2.0	4.0	4.0
Tresboeuf	-	-	-	-	-	-
Martigné-Ferchaud (3 avis)	3.5	4.3	4.0	3.3	3.7	2.3



Vous aimez votre ville ? Notez-la !

Et faites-nous part de vos remarques constructives



Avec

BIEN dans ma **VILLE** 