



Version web

Ville de Roubion

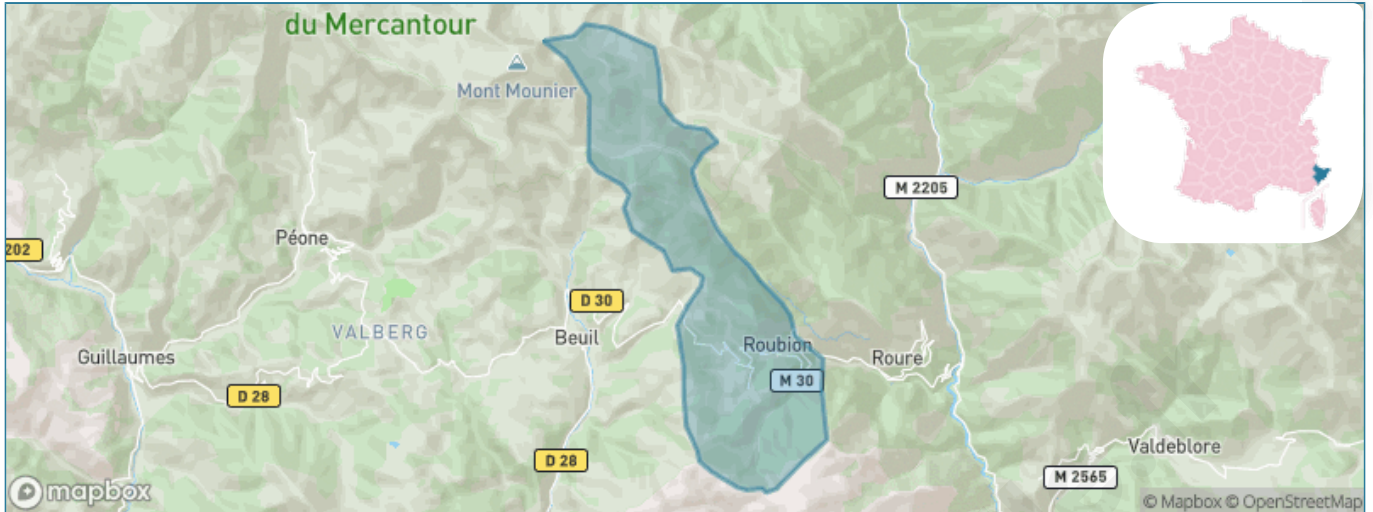
Présenté par

BIEN dans
ma **VILLE** 

Sommaire

| | |
|---|----|
| Situation géographique | 3 |
| Statistiques sur la population | 4 |
| Evolution du nombre d'habitants | 4 |
| Tranche d'âge | 5 |
| 0-14 ans | 5 |
| 15-29 ans | 5 |
| 30-44 ans | 5 |
| 45-59 ans | 5 |
| 60-74 ans | 5 |
| 75-89 ans | 5 |
| 90 ans et + | 5 |
| Activité professionnelle | 5 |
| Agriculteurs | 5 |
| Artisans, Commerçants | 5 |
| Cadres et sup. | 5 |
| Professions intermédiaires | 5 |
| Employé | 5 |
| Ouvrier | 5 |
| Retraité | 5 |
| Autres | 5 |
| Niveau de diplôme | 6 |
| Sans diplôme ou CEP | 6 |
| Brevet, BEPC, DNB | 6 |
| CAP-BEP ou équivalent | 6 |
| BAC ou équivalent | 6 |
| BAC+2 | 6 |
| BAC+3 ou +4 | 6 |
| BAC+5 ou plus | 6 |
| Composition des ménages | 6 |
| Couple sans enfant | 6 |
| Couple avec enfant(s) | 6 |
| Famille monoparentale | 6 |
| Colocation / Autre | 6 |
| Personnes seules | 6 |
| Profils électoraux | 7 |
| Premier tour | 7 |
| Sécurité | 8 |
| Evolution du nombre d'infractions | 8 |
| Pour comparer | 9 |
| Services à la population | 10 |
| Commerce | 10 |
| Éducation | 10 |
| Villes autour de Roubion | 11 |

Situation géographique



i Informations clés

- **Région** : Provence-Alpes-Côte d'Azur
- **Département** : Alpes-Maritimes
- **Métropole** : Métropole Nice Côte d'Azur
- **Code postal** : 06420
- **Superficie** : 27 km²



**MÉTROPOLE
NICE CÔTE D'AZUR**

Statistiques sur la population



Nombre d'habitants

112



Age moyen

48 ans



Pop active

50.9%



Taux chômage

8.6%



Pop densité

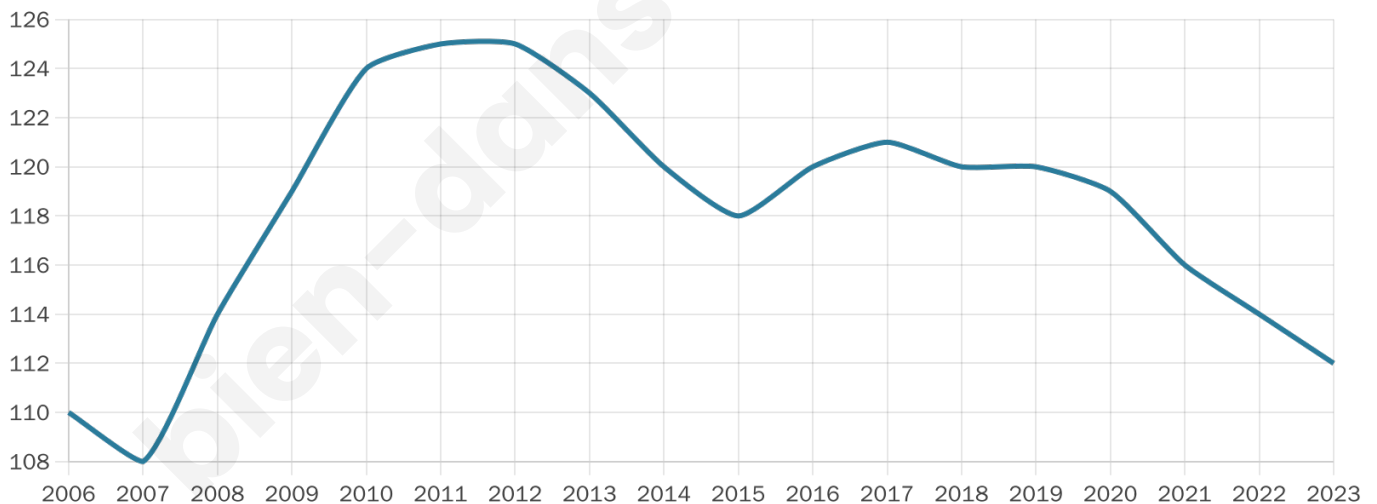
4 h/km²



Revenu moyen

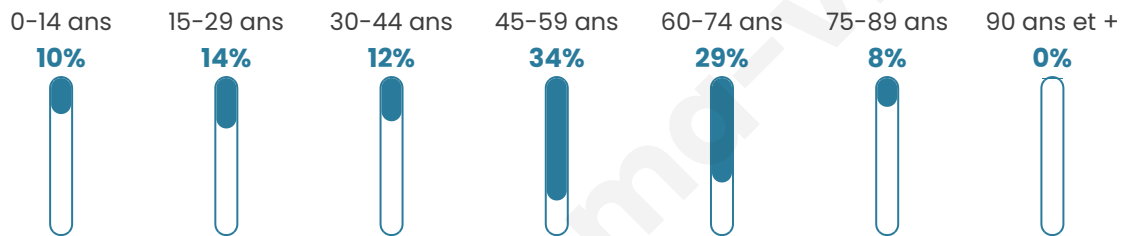
17 360 €/an

Evolution du nombre d'habitants

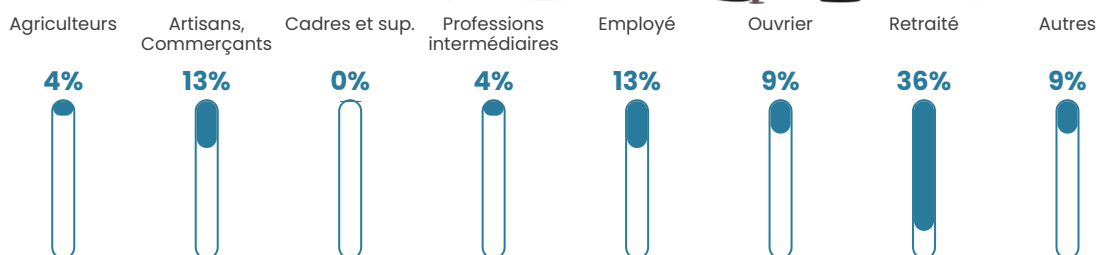


Sources : Institut national de la statistique et des études économiques (insee) selon Les dernières parutions officielles de 2024 portant sur les années 2020, 2021 et 2022.


Tranche d'âge




Activité professionnelle



Niveau de diplôme



Composition des ménages



Profils électoraux

Premier tour

| | | |
|---|-----------------------|---------|
|  | Marine LE PEN | 27.88 % |
|  | Emmanuel MACRON | 17.31 % |
|  | Éric ZEMMOUR | 12.50 % |
|  | Jean-Luc MÉLENCHON | 12.50 % |
|  | Valérie PÉCRESE | 12.50 % |
|  | Yannick JADOT | 5.77 % |
|  | Nicolas DUPONT-AIGNAN | 3.85 % |
|  | Jean LASSALLE | 2.88 % |
|  | Anne HIDALGO | 2.88 % |
|  | Fabien ROUSSEL | 0.96 % |
|  | Philippe POUTOU | 0.96 % |
|  | Nathalie ARTHAUD | 0.00 % |



150 inscrits

Participation : 71.33%

Votes blancs : 0.93%

Votes nuls : 1.87%

Second tour

| | | |
|---|-----------------|---------|
|  | Emmanuel MACRON | 40,22 % |
|  | Marine LE PEN | 59,78 % |

150 inscrits

Participation : 68%

Votes blancs : 5.88%

Votes nuls : 3.92%

Sécurité



Agressions physiques / sexuelles

0



Cambriolages

0



Vols / dégradations

0



Stupéfiants

0

Evolution du nombre d'infractions



Pour comparer

(en proportion du nombre d'habitants)



Sources : Bases statistiques communale, départementale et régionale de la délinquance enregistrée par la police et la gendarmerie nationales selon les dernières parutions officielles de 2025 portant sur l'année 2024 ([data.gouv](https://data.gouv.fr)).

Agressions physiques / sexuelles : Violences sexuelles, coups et blessures volontaires intrafamiliaux, coups et blessures volontaires, autres coups, blessures volontaires et vols violents sans arme.

Cambriolages : Cambriolages de logements.

Vols : Vols avec armes, vols d'accessoires sur véhicules, vols dans les véhicules, vols de véhicules, vols sans violence contre des personnes, destructions, dégradations volontaires et escroqueries.

Stupéfiants : Trafic de stupéfiants dont (AFD) et usage de stupéfiants.

Services à la population



Commerce

| | |
|--------------------|---|
| Hypermarché | X Nice 41km |
| Supermarché | X Saint-Martin-Vésubie 16km |
| Superette | 1 |
| Boulangerie | X Beuil 5km |
| Boucherie | X Touët-sur-Var 15km |
| Restaurant | 4 |
| Garage | X Saint-Sauveur-sur-Tinée 4km |
| Station-service | X Isola 11km |
| Banque | X Isola 11km |
| La poste | X Lieuche 10km |
| Coiffeur | 1 |
| Tabac | X Valdeblore 10km |
| Bars / discothèque | X Saint-Sauveur-sur-Tinée 4km |
| Bibliothèque | X Bouyon 29km |
| Cinéma | X Péone 9km |
| Vétérinaire | X Isola 11km |



Santé

| | |
|----------------------------------|---|
| Pharmacie | X Isola 12km |
| Hôpital | X Cantaron 42km |
| Laboratoire d'analyses médicales | X Saint-Martin-du-Var 32km |
| Etablissement pour handicapé | X Villars-sur-Var 16km |
| EHPA | X Touët-sur-Var 15km |
| Médecin | X Saint-Sauveur-sur-Tinée 5km |
| Dentiste | X Touët-sur-Var 15km |
| Chirurgien | X Roquebillière 22km |
| Dermatologue | X Vence 40km |
| Anesthésiste | X Roquebillière 22km |
| Gastro-entérologue | X Levens 29km |
| Gynécologue | X Nice 43km |
| Cancérologue | X Nice 43km |
| Neurologue | X Colomars 39km |
| Ophtalmologue | X Puget-Théniers 19km |
| ORL | X Carros 36km |
| Cardiologue | X Saint-Sauveur-sur-Tinée 5km |
| Pédiatre | X Annot 33km |
| Pneumologue | X Vence 40km |
| Psychologue | X Vence 40km |
| Radiologue | X Saint-Martin-du-Var 32km |
| Rhumatologue | X Nice 44km |
| Sage-femme | X Roquebillière 20km |



Éducation

| | |
|-------------------------|---|
| Crèche | X Valdeblore 9km |
| Ecole maternelle Public | X Puget-Théniers 19km |
| Ecole maternelle Privé | X Beausoleil 48km |
| Ecole primaire Public | X Saint-Sauveur-sur-Tinée 4km |
| Ecole primaire Privé | X Caille 43km |
| Collège Public | X Saint-Sauveur-sur-Tinée 4km |
| Collège Privé | X Caille 43km |
| Lycée Public | X Valdeblore 10km |
| Lycée Privé | X Nice 43km |

Sources : Base Sirene des entreprises et de leurs établissements selon les dernières parutions officielles de 2025 portant sur l'année 2024 ([data.gouv](#)). Liste, localisation et tarifs des professionnels de santé selon les dernières parutions officielles de 2025 portant sur l'année 2024 ([opendatasoft](#)) et FINISS Extraction du Fichier des établissements selon les dernières parutions officielles de 2025 portant sur l'année 2024 ([data.gouv](#)). Adresse et géolocalisation des établissements d'enseignement du premier et second degrés selon les dernières parutions officielles de 2025 portant sur l'année 2024 ([data.education.gouv](#))

Villes autour de Roubion

| Ville | Habitants | Superficie | Pop densité | Pop active | Taux chômage | Revenu moyen | Prix immobilier |
|-------------------------|-----------|--------------------|----------------------|------------|--------------|--------------|------------------------|
| Roure | 116 | 40 km ² | 3 h/km ² | 44.8% | 5.2% | NC | 2 155 €/m ² |
| Saint-Sauveur-sur-Tinée | 290 | 32 km ² | 9 h/km ² | 46.6% | 4.8% | 22 120 €/an | 2 884 €/m ² |
| Beuil | 483 | 75 km ² | 6 h/km ² | 48.2% | 2.5% | 21 720 €/an | 2 582 €/m ² |
| Pierlas | 98 | 31 km ² | 3 h/km ² | 34.7% | 0% | NC | NC |
| Ilonse | 132 | 40 km ² | 3 h/km ² | 49.2% | 2.3% | NC | NC |
| Rimplas | 156 | 25 km ² | 6 h/km ² | 33.3% | 1.3% | NC | 1 414 €/m ² |
| Marie | 109 | 14 km ² | 8 h/km ² | 40.4% | 1.8% | NC | 856 €/m ² |
| Lieuche | 50 | 13 km ² | 4 h/km ² | 54% | 12% | NC | 1 167 €/m ² |
| Valdeblore | 835 | 94 km ² | 9 h/km ² | 46% | 4.6% | 20 870 €/an | 2 368 €/m ² |
| Rigaud | 165 | 32 km ² | 5 h/km ² | 43% | 3.6% | 21 190 €/an | 2 396 €/m ² |
| Isola | 642 | 98 km ² | 7 h/km ² | 52% | 2.5% | 21 710 €/an | 3 549 €/m ² |
| Thiéry | 91 | 22 km ² | 4 h/km ² | 37.4% | 3.3% | NC | NC |
| Clans (1 avis) | 703 | 37 km ² | 19 h/km ² | 44.4% | 5.8% | 21 960 €/an | 1 946 €/m ² |
| Péone | 1 094 | 48 km ² | 23 h/km ² | 36.3% | 2.2% | 21 230 €/an | 3 188 €/m ² |
| Bairols | 105 | 15 km ² | 7 h/km ² | 52.4% | 6.7% | NC | 769 €/m ² |

bien-dans-ma-ville.fr



Vous aimez votre ville ? Notez-la !

Et faites-nous part de vos remarques constructives



Avec

BIEN dans
ma **VILLE** 