



Version web

Ville de Rospigliani

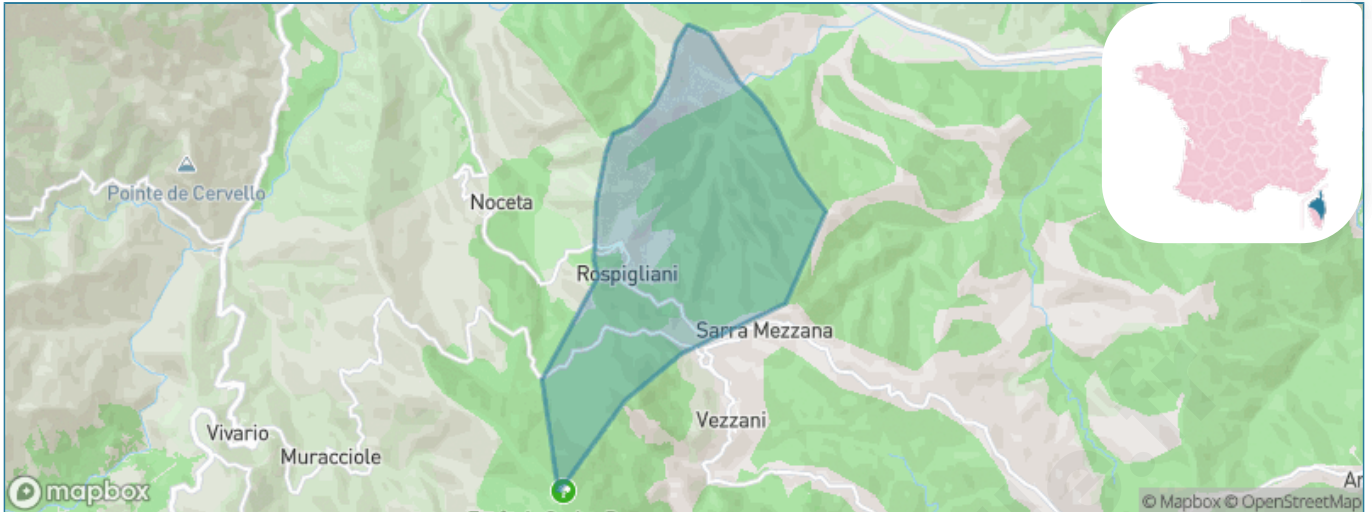
Présenté par

BIEN dans
ma **VILLE** 

Sommaire

Situation géographique	3
Statistiques sur la population	4
Evolution du nombre d'habitants	4
Tranche d'âge	5
0-14 ans	5
15-29 ans	5
30-44 ans	5
45-59 ans	5
60-74 ans	5
75-89 ans	5
90 ans et +	5
Activité professionnelle	5
Agriculteurs	5
Artisans, Commerçants	5
Cadres et sup.	5
Professions intermédiaires	5
Employé	5
Ouvrier	5
Retraité	5
Autres	5
Niveau de diplôme	6
Sans diplôme ou CEP	6
Brevet, BEPC, DNB	6
CAP-BEP ou équivalent	6
BAC ou équivalent	6
BAC+2	6
BAC+3 ou +4	6
BAC+5 ou plus	6
Composition des ménages	6
Couple sans enfant	6
Couple avec enfant(s)	6
Famille monoparentale	6
Colocation / Autre	6
Personnes seules	6
Profils électoraux	7
Premier tour	7
Sécurité	8
Evolution du nombre d'infractions	8
Pour comparer	9
Services à la population	10
Commerce	10
Éducation	10
Villes autour de Rospigliani	11

Situation géographique



i Informations clés

- **Région :** Corse
- **Département :** Haute-corse
- **Code postal :** 20242
- **Superficie :** 9 km²



Statistiques sur la population



Nombre d'habitants

70



Age moyen

54 ans



Pop active

35.7%



Taux chômage

11.1%



Pop densité

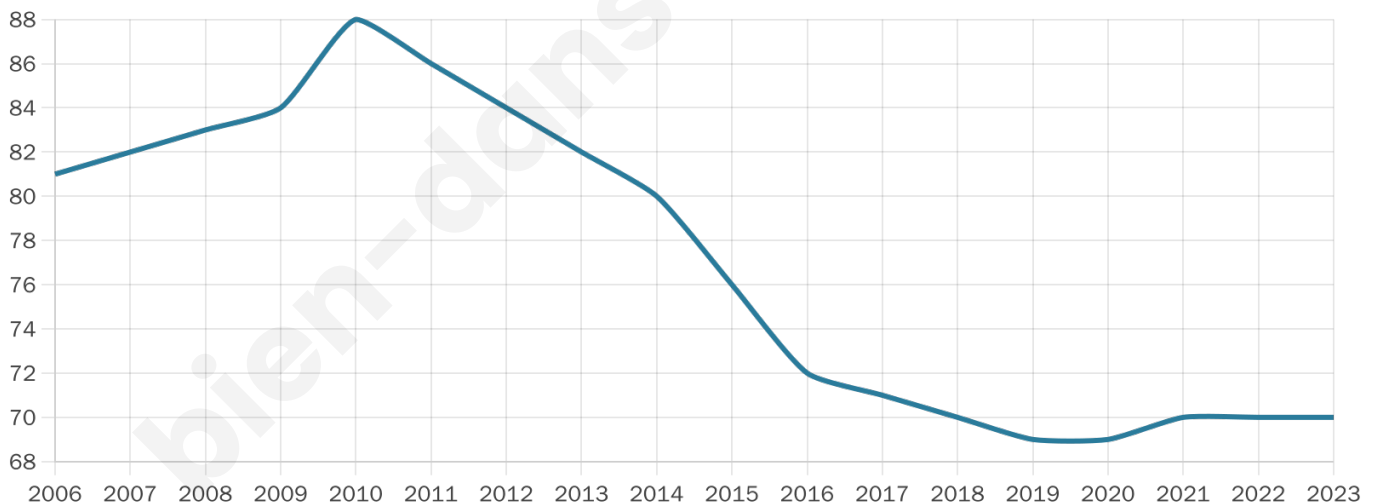
8 h/km²



Revenu moyen

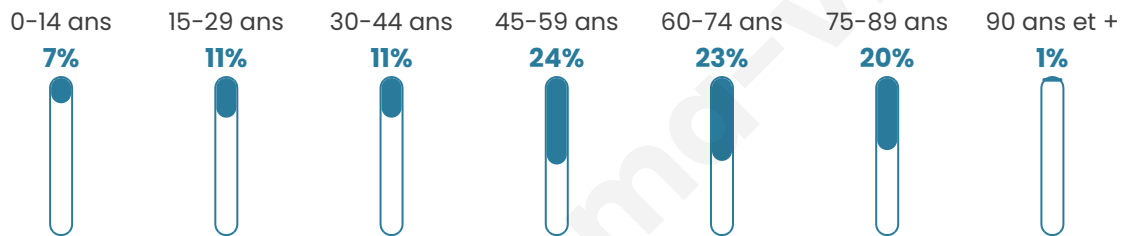
NC

Evolution du nombre d'habitants

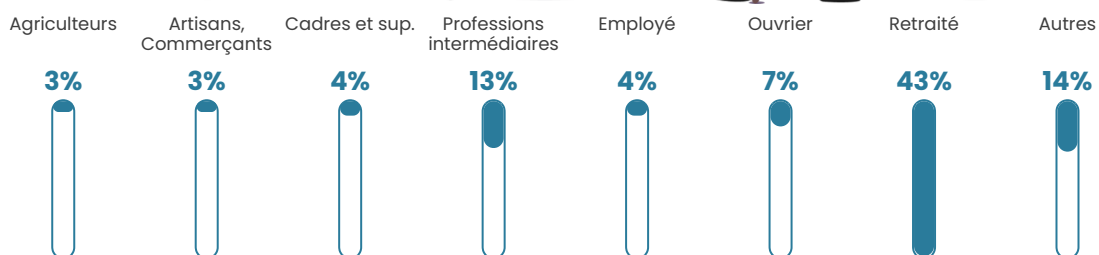


Sources : Institut national de la statistique et des études économiques (insee) selon Les dernières parutions officielles de 2024 portant sur les années 2020, 2021 et 2022.

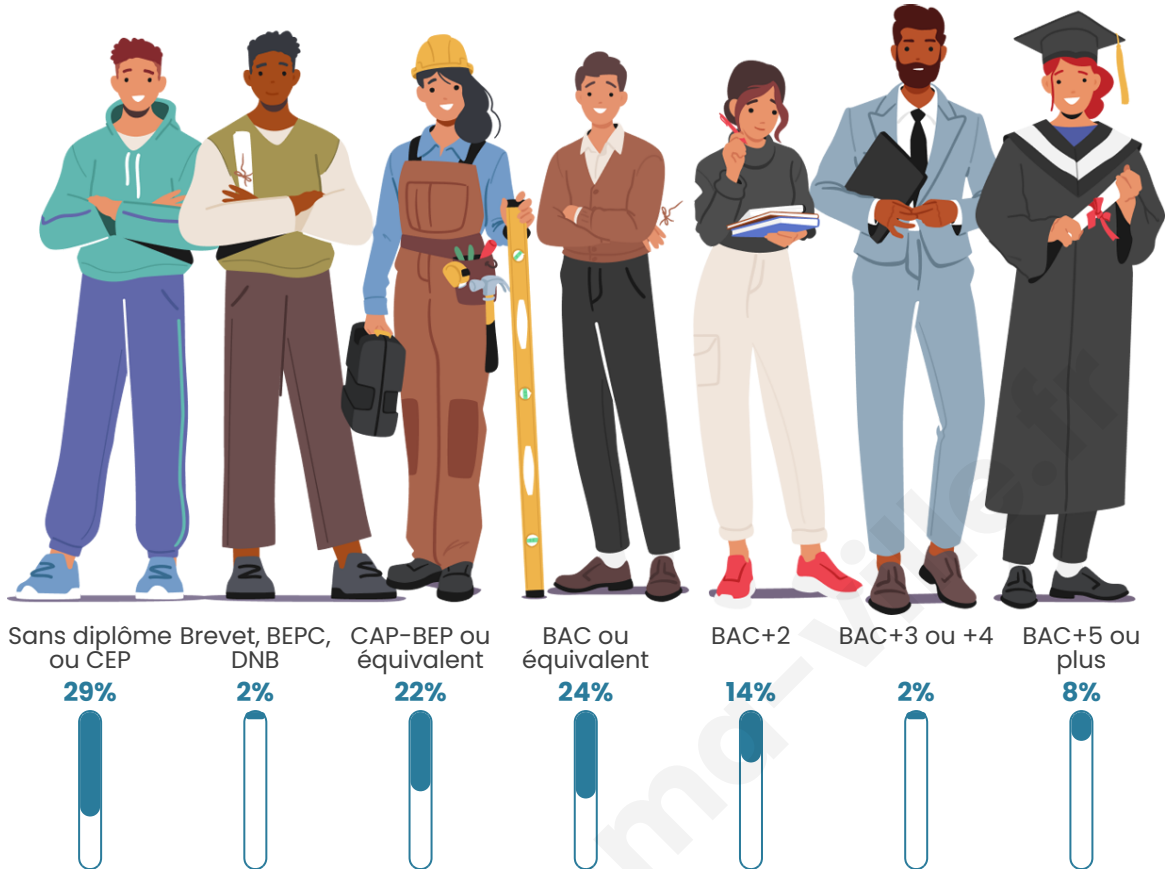
Tranche d'âge




Activité professionnelle



Niveau de diplôme















Composition des ménages



Profils électoraux



Premier tour

	Emmanuel MACRON	42.62 %
	Jean LASSALLE	13.11 %
	Jean-Luc MÉLENCHON	11.48 %
	Fabien ROUSSEL	8.20 %
	Anne HIDALGO	6.56 %
	Valérie PÉCRESSE	6.56 %
	Marine LE PEN	4.92 %
	Yannick JADOT	4.92 %
	Éric ZEMMOUR	1.64 %
	Nathalie ARTHAUD	0.00 %
	Philippe POUTOU	0.00 %
	Nicolas DUPONT- AIGNAN	0.00 %

109 inscrits

Participation : 58.72%
Votes blancs : 4.69%
Votes nuls : 0.00%

Second tour

	Emmanuel MACRON	87,5 %
	Marine LE PEN	12,5 %

109 inscrits

Participation : 64.22%
Votes blancs : 7.14%
Votes nuls : 1.43%

Sécurité



Agressions physiques / sexuelles

0



Cambriolages

0



Vols / dégradations

0



Stupéfiants

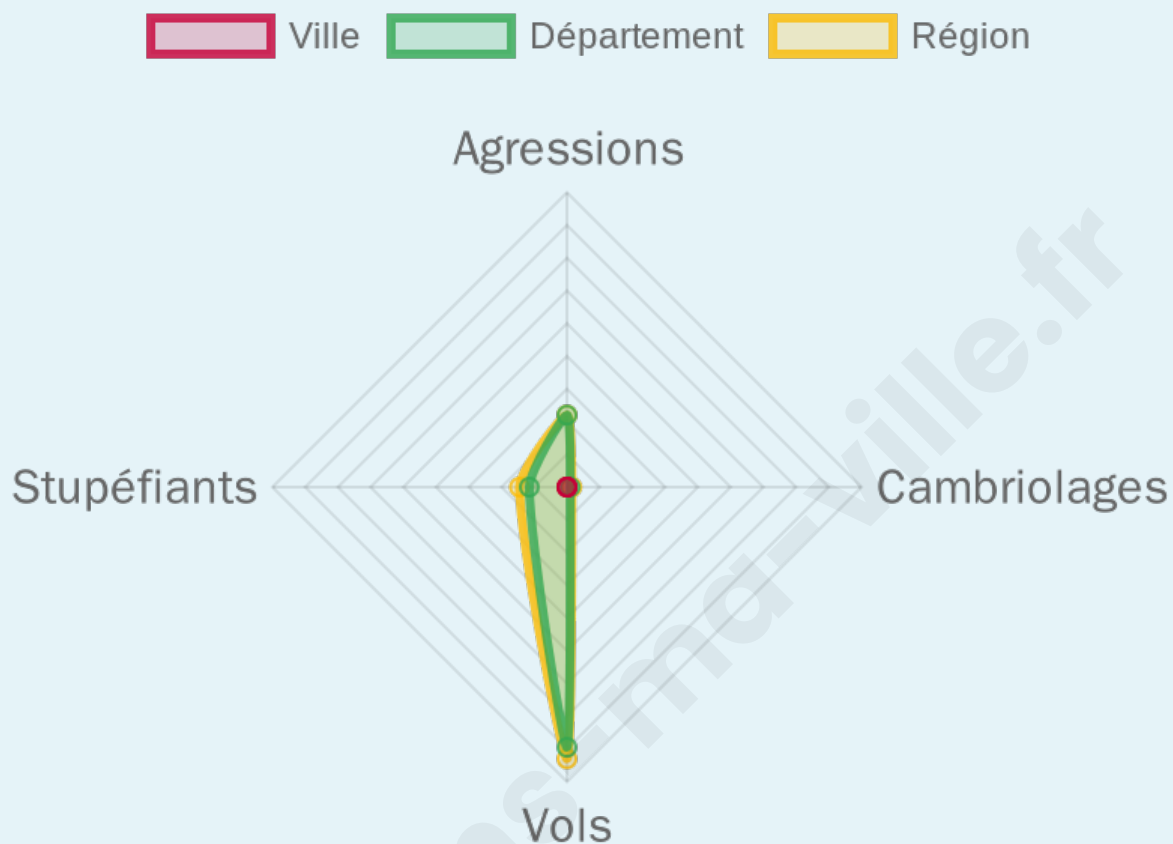
0

Evolution du nombre d'infractions



Pour comparer

(en proportion du nombre d'habitants)



Sources : Bases statistiques communale, départementale et régionale de la délinquance enregistrée par la police et la gendarmerie nationales selon les dernières parutions officielles de 2025 portant sur l'année 2024 ([data.gouv](https://data.gouv.fr)).

Agressions physiques / sexuelles : Violences sexuelles, coups et blessures volontaires intrafamiliaux, coups et blessures volontaires, autres coups, blessures volontaires et vols violents sans arme.

Cambriolages : Cambriolages de logements.

Vols : Vols avec armes, vols d'accessoires sur véhicules, vols dans les véhicules, vols de véhicules, vols sans violence contre des personnes, destructions, dégradations volontaires et escroqueries.

Stupéfiants : Trafic de stupéfiants dont (AFD) et usage de stupéfiants.

Services à la population



Commerce

Hypermarché	X Ghisonaccia 18km
Supermarché	X Corte 14km
Superette	X Corte 14km
Boulangerie	X Corte 13km
Boucherie	X Corte 14km
Restaurant	X Pietroso 5km
Garage	X Riventosa 8km
Station-service	X Vivario 5km
Banque	X Corte 14km
La poste	X Poggio-di-Venaco 8km
Coiffeur	X Santo-Pietro-di-Venaco 8km
Tabac	X Corte 14km
Bars / discothèque	X Vivario 7km
Bibliothèque	X Calenzana 47km
Cinéma	X Corte 14km
Vétérinaire	X Corte 14km



Santé

Pharmacie	X Venaco 7km
Hôpital	X Corte 14km
Laboratoire d'analyses médicales	X Corte 14km
Etablissement pour handicapé	X Vivario 5km
EHPA	X Vivario 5km
Médecin	X Venaco 7km
Dentiste	X Corte 15km
Chirurgien	X Sarrola-Carcopino 45km
Dermatologue	X Penta-di-Casinca 37km
Anesthésiste	X Ajaccio 48km
Gastro-entérologue	X Ajaccio 55km
Gynécologue	X Lucciana 45km
Cancérologue	X Bastia 58km
Neurologue	X Ajaccio 48km
Ophthalmologue	X Corte 14km
ORL	X Vescovato 39km
Cardiologue	X Corte 15km
Pédiatre	X Prunelli-di-Fiumorbo 26km
Pneumologue	X Vescovato 40km
Psychologue	X Borgo 46km
Radiologue	X Prunelli-di-Fiumorbo 25km
Rhumatologue	X Ajaccio 48km
Sage-femme	X Ventiseri 30km



Éducation

Crèche	X Vivario 7km
Ecole maternelle Public	X Corte 14km
Ecole maternelle Privé	X 0km
Ecole primaire Public	X Vezzani 2km
Ecole primaire Privé	X Corte 14km
Collège Public	X Corte 14km
Collège Privé	X Ajaccio 47km
Lycée Public	X Corte 14km
Lycée Privé	X Ajaccio 46km

Sources : Base Sirene des entreprises et de leurs établissements selon les dernières parutions officielles de 2025 portant sur l'année 2024 ([data.gouv](#)). Liste, localisation et tarifs des professionnels de santé selon les dernières parutions officielles de 2025 portant sur l'année 2024 ([opendatasoft](#)) et FINISS Extraction du Fichier des établissements selon les dernières parutions officielles de 2025 portant sur l'année 2024 ([data.gouv](#)). Adresse et géolocalisation des établissements d'enseignement du premier et second degrés selon les dernières parutions officielles de 2025 portant sur l'année 2024 ([data.education.gouv](#))

Villes autour de Rospigliani

Ville	Habitants	Superficie	Pop densité	Pop active	Taux chômage	Revenu moyen	Prix immobilier
Noceta	73	18 km ²	4 h/km ²	31.5%	1.4%	NC	NC
Vezzani	269	46 km ²	6 h/km ²	36.4%	4.5%	19 440 €/an	1 488 €/m ²
Muracciole	33	14 km ²	2 h/km ²	54.5%	0%	NC	NC
Pietroso	334	25 km ²	13 h/km ²	31.7%	3.9%	21 320 €/an	1 080 €/m ²
Vivario	409	79 km ²	5 h/km ²	35.7%	2%	22 980 €/an	1 860 €/m ²
Venaco	644	53 km ²	12 h/km ²	43.5%	3.9%	23 850 €/an	2 789 €/m ²
Altiani	53	18 km ²	3 h/km ²	34%	0%	NC	875 €/m ²
Santo-Pietro-di-Venaco	305	8 km ²	38 h/km ²	47.9%	3%	20 830 €/an	838 €/m ²
Riventosa	145	6 km ²	24 h/km ²	47.6%	5.5%	20 290 €/an	769 €/m ²
Poggio-di-Venaco (1 avis)	211	13 km ²	16 h/km ²	50.2%	3.8%	24 630 €/an	922 €/m ²
Casanova	384	9 km ²	43 h/km ²	46.9%	2.6%	23 100 €/an	1 335 €/m ²
Focicchia	36	7 km ²	5 h/km ²	30.6%	0%	NC	1 038 €/m ²
Erbajolo	90	15 km ²	6 h/km ²	40%	1.1%	NC	1 121 €/m ²
Piedicorte-di-Gaggio	114	27 km ²	4 h/km ²	27.2%	7%	NC	2 117 €/m ²
Ghisoni (1 avis)	182	124 km ²	1 h/km ²	26.9%	2.7%	20 410 €/an	833 €/m ²

bien-dans-ma-ville.fr



Vous aimez votre ville ? Notez-la !

Et faites-nous part de vos remarques constructives



Avec

BIEN dans ma **VILLE** 