



Version web

# Ville de Rosnay

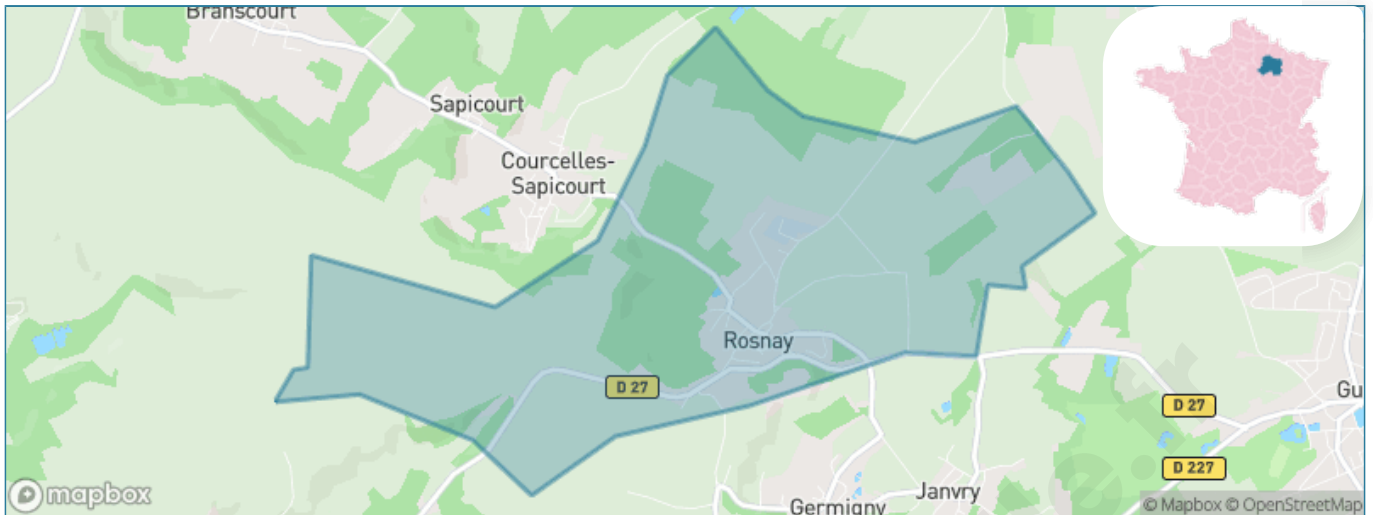
Présenté par

**BIEN** dans  
ma **VILLE** 

# Sommaire

Situation géographique .....	3
Statistiques sur la population .....	4
Evolution du nombre d'habitants .....	4
Tranche d'âge .....	5
0-14 ans .....	5
15-29 ans .....	5
30-44 ans .....	5
45-59 ans .....	5
60-74 ans .....	5
75-89 ans .....	5
90 ans et + .....	5
Activité professionnelle .....	5
Agriculteurs .....	5
Artisans, Commerçants .....	5
Cadres et sup. ....	5
Professions intermédiaires .....	5
Employé .....	5
Ouvrier .....	5
Retraité .....	5
Autres .....	5
Niveau de diplôme .....	6
Sans diplôme ou CEP .....	6
Brevet, BEPC, DNB .....	6
CAP-BEP ou équivalent .....	6
BAC ou équivalent .....	6
BAC+2 .....	6
BAC+3 ou +4 .....	6
BAC+5 ou plus .....	6
Composition des ménages .....	6
Couple sans enfant .....	6
Couple avec enfant(s) .....	6
Famille monoparentale .....	6
Colocation / Autre .....	6
Personnes seules .....	6
Profils électoraux .....	7
Premier tour .....	7
Sécurité .....	8
Evolution du nombre d'infractions .....	8
Pour comparer .....	9
Services à la population .....	10
Commerce .....	10
Éducation .....	10
Villes autour de Rosnay .....	11

# Situation géographique



## i Informations clés

- **Région** : Grand Est
- **Département** : Marne
- **Code postal** : 51390
- **Superficie** : 5 km<sup>2</sup>



**Marne**  
LE DÉPARTEMENT

# Statistiques sur la population



Nombre d'habitants

**423**



Age moyen

**40 ans**



Pop active

**47%**



Taux chômage

**3.3%**



Pop densité

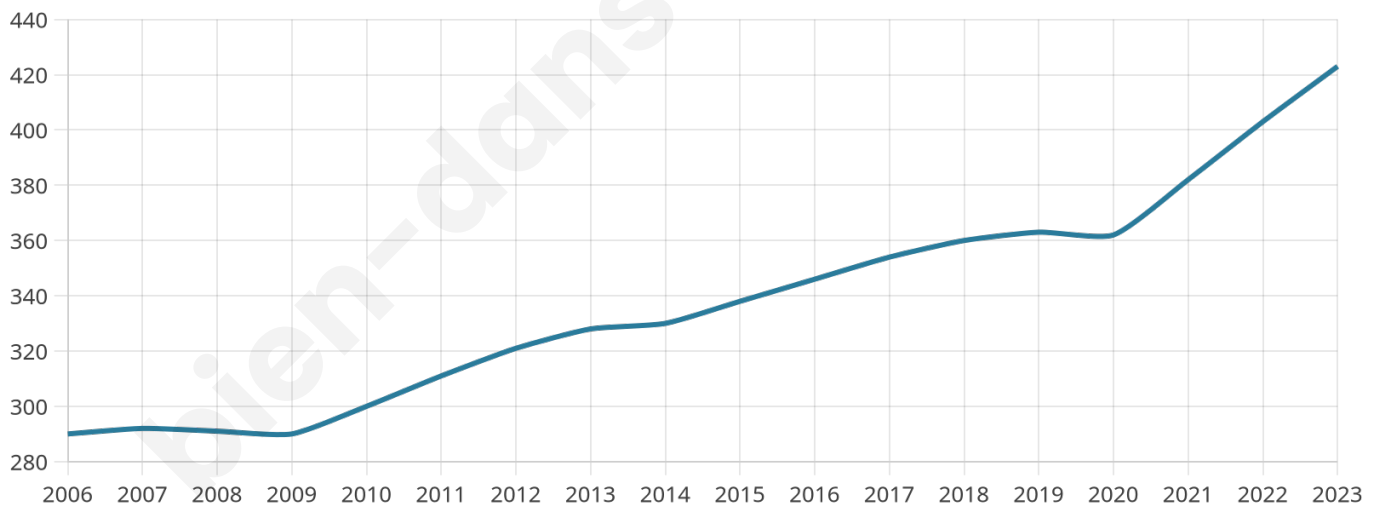
**85 h/km<sup>2</sup>**



Revenu moyen

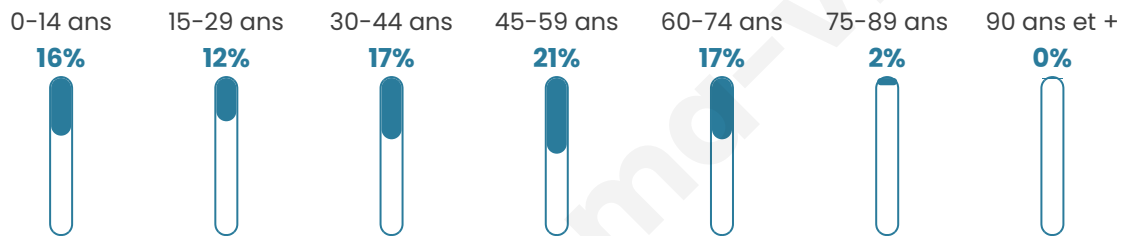
**32 940 €/an**

## Evolution du nombre d'habitants

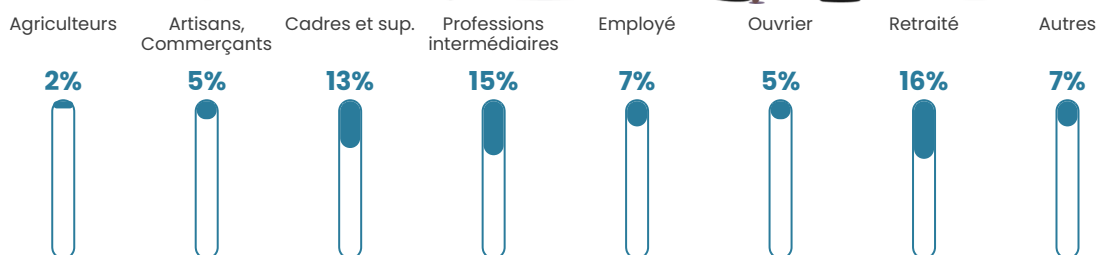


Sources : Institut national de la statistique et des études économiques (insee) selon Les dernières parutions officielles de 2024 portant sur les années 2020, 2021 et 2022.


## Tranche d'âge




## Activité professionnelle



## Niveau de diplôme















## Composition des ménages



# Profils électoraux

## Premier tour

	Emmanuel MACRON	40.36 %
	Marine LE PEN	17.50 %
	Jean-Luc MÉLENCHON	14.29 %
	Éric ZEMMOUR	9.64 %
	Valérie PÉCRESSÉ	7.50 %
	Yannick JADOT	4.64 %
	Fabien ROUSSEL	1.79 %
	Jean LASSALLE	1.07 %
	Anne HIDALGO	1.07 %
	Philippe POUTOU	1.07 %
	Nicolas DUPONT- AIGNAN	1.07 %
	Nathalie ARTHAUD	0.00 %



### 325 inscrits

Participation : 87.08%

Votes blancs : 0.71%

Votes nuls : 0.35%

## Second tour

	Emmanuel MACRON	66,16 %
	Marine LE PEN	33,84 %

### 325 inscrits

Participation : 86.15%

Votes blancs : 4.64%

Votes nuls : 1.43%

# Sécurité



Agressions physiques / sexuelles

0



Cambriolages

0



Vols / dégradations

0



Stupéfiants

0

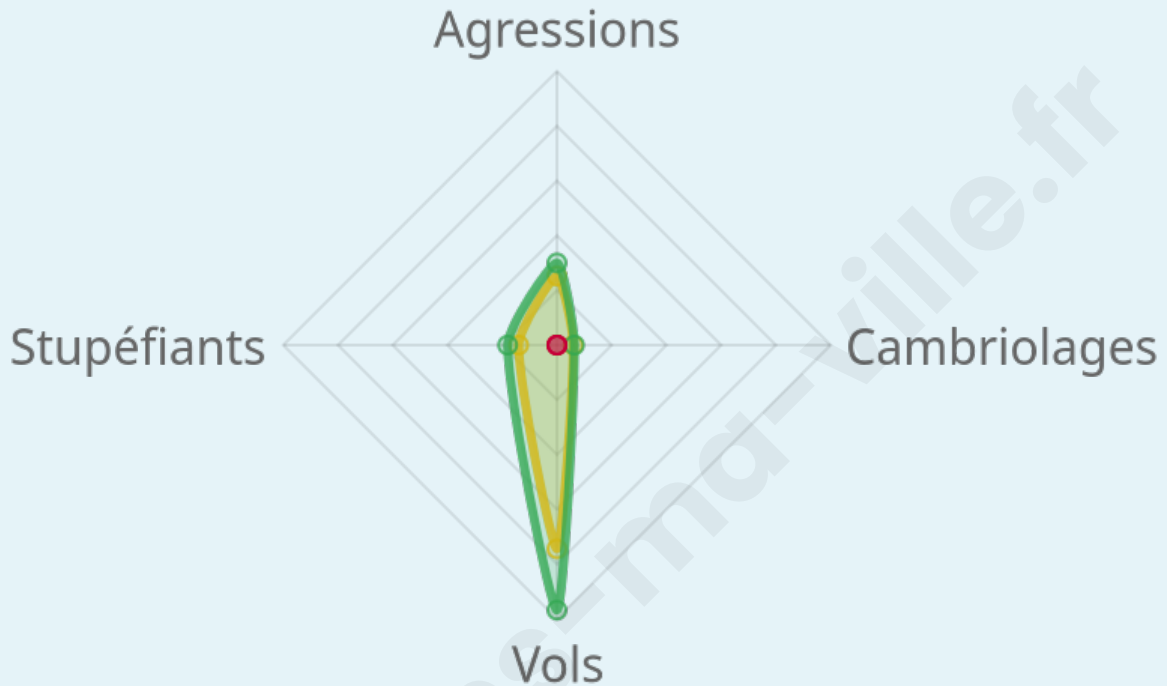
## Evolution du nombre d'infractions



## Pour comparer

(en proportion du nombre d'habitants)

Ville Département Région



Sources : Bases statistiques communale, départementale et régionale de la délinquance enregistrée par la police et la gendarmerie nationales selon les dernières parutions officielles de 2025 portant sur l'année 2024 ([data.gouv](https://data.gouv.fr)).

Agressions physiques / sexuelles : Violences sexuelles, coups et blessures volontaires intrafamiliaux, coups et blessures volontaires, autres coups, blessures volontaires et vols violents sans arme.

Cambriolages : Cambriolages de logements.

Vols : Vols avec armes, vols d'accessoires sur véhicules, vols dans les véhicules, vols de véhicules, vols sans violence contre des personnes, destructions, dégradations volontaires et escroqueries.

Stupéfiants : Trafic de stupéfiants dont (AFD) et usage de stupéfiants.

# Services à la population



## Commerce

Hypermarché	X <a href="#">Tingueux</a> 8km
Supermarché	X <a href="#">Gueux</a> 3km
Superette	X <a href="#">Gueux</a> 3km
Boulangerie	X <a href="#">Janvry</a> 1km
Boucherie	X <a href="#">Jonchery-sur-Vesle</a> 5km
Restaurant	X <a href="#">Gueux</a> 3km
Garage	X <a href="#">Gueux</a> 3km
Station-service	X <a href="#">Gueux</a> 4km
Banque	X <a href="#">Muizon</a> 3km
La poste	X <a href="#">Muizon</a> 4km
Coiffeur	X <a href="#">Janvry</a> 1km
Tabac	X <a href="#">Muizon</a> 3km
Bars / discothèque	X <a href="#">Gueux</a> 3km
Bibliothèque	X <a href="#">Reims</a> 10km
Cinéma	X <a href="#">Thillois</a> 7km
Vétérinaire	X <a href="#">Gueux</a> 3km



## Santé

Pharmacie	X <a href="#">Muizon</a> 3km
Hôpital	X <a href="#">Reims</a> 11km
Laboratoire d'analyses médicales	X <a href="#">Tingueux</a> 8km
Etablissement pour handicapé	X <a href="#">Jonchery-sur-Vesle</a> 6km
EHPA	X <a href="#">Pargny-lès-Reims</a> 5km
Médecin	X <a href="#">Muizon</a> 3km
Dentiste	X <a href="#">Gueux</a> 3km
Chirurgien	X <a href="#">Bezannes</a> 10km
Dermatologue	X <a href="#">Bezannes</a> 10km
Anesthésiste	X <a href="#">Bezannes</a> 10km
Gastro-entérologue	X <a href="#">Bezannes</a> 10km
Gynécologue	X <a href="#">Bezannes</a> 10km
Cancérologue	X <a href="#">Bezannes</a> 11km
Neurologue	X <a href="#">Bezannes</a> 10km
Ophthalmologue	X <a href="#">Tingueux</a> 9km
ORL	X <a href="#">Bezannes</a> 10km
Cardiologue	X <a href="#">Bezannes</a> 10km
Pédiatre	X <a href="#">Bezannes</a> 10km
Pneumologue	X <a href="#">Bezannes</a> 10km
Psychologue	X <a href="#">Bezannes</a> 10km
Radiologue	X <a href="#">Tingueux</a> 9km
Rhumatologue	X <a href="#">Bezannes</a> 11km
Sage-femme	X <a href="#">Muizon</a> 3km



## Éducation

Crèche	X <a href="#">Muizon</a> 3km
Ecole maternelle Public	X <a href="#">Muizon</a> 3km
Ecole maternelle Privé	X <a href="#">Fismes</a> 15km
Ecole primaire Public	1
Ecole primaire Privé	X <a href="#">Tingueux</a> 8km
Collège Public	X <a href="#">Gueux</a> 3km
Collège Privé	X <a href="#">Bezannes</a> 9km
Lycée Public	X <a href="#">Reims</a> 10km
Lycée Privé	X <a href="#">Thillois</a> 7km

Sources : Base Sirene des entreprises et de leurs établissements selon les dernières parutions officielles de 2025 portant sur l'année 2024 ([data.gouv](#)). Liste, localisation et tarifs des professionnels de santé selon les dernières parutions officielles de 2025 portant sur l'année 2024 ([opendatasoft](#)) et FINISS Extraction du Fichier des établissements selon les dernières parutions officielles de 2025 portant sur l'année 2024 ([data.gouv](#)). Adresse et géolocalisation des établissements d'enseignement du premier et second degrés selon les dernières parutions officielles de 2025 portant sur l'année 2024 ([data.education.gouv](#))

## Villes autour de Rosnay

Ville	Habitants	Superficie	Pop densité	Pop active	Taux chômage	Revenu moyen	Prix immobilier
Germigny	188	2 km <sup>2</sup>	94 h/km <sup>2</sup>	42%	0.5%	28 310 €/an	2 120 €/m <sup>2</sup>
Janvry	155	1 km <sup>2</sup>	155 h/km <sup>2</sup>	45.2%	0.6%	32 150 €/an	2 230 €/m <sup>2</sup>
Muizon (3 avis)	2 081	7 km <sup>2</sup>	297 h/km <sup>2</sup>	45.1%	3.3%	26 340 €/an	2 269 €/m <sup>2</sup>
Courcelles-Sapicourt	396	3 km <sup>2</sup>	132 h/km <sup>2</sup>	56.1%	4%	28 710 €/an	2 282 €/m <sup>2</sup>
Gueux (1 avis)	1 907	8 km <sup>2</sup>	238 h/km <sup>2</sup>	42.9%	1.8%	33 920 €/an	2 648 €/m <sup>2</sup>
Aubilly	50	3 km <sup>2</sup>	17 h/km <sup>2</sup>	52%	6%	NC	NC
Méry-Prémecy	68	5 km <sup>2</sup>	14 h/km <sup>2</sup>	54.4%	2.9%	NC	2 825 €/m <sup>2</sup>
Branscourt	308	3 km <sup>2</sup>	103 h/km <sup>2</sup>	53.6%	3.9%	29 870 €/an	2 466 €/m <sup>2</sup>
Treslon	252	4 km <sup>2</sup>	63 h/km <sup>2</sup>	49.2%	4%	25 890 €/an	2 016 €/m <sup>2</sup>
Vrigny	234	4 km <sup>2</sup>	59 h/km <sup>2</sup>	52.1%	2.1%	33 210 €/an	5 500 €/m <sup>2</sup>
Saint-Euphraise-et-Clairizet (1 avis)	244	4 km <sup>2</sup>	61 h/km <sup>2</sup>	51.2%	2%	29 680 €/an	1 572 €/m <sup>2</sup>
Bouleuse	221	4 km <sup>2</sup>	55 h/km <sup>2</sup>	51.6%	3.6%	26 840 €/an	2 017 €/m <sup>2</sup>
Jonchery-sur-Vesle	1 822	3 km <sup>2</sup>	607 h/km <sup>2</sup>	45.9%	3.2%	27 760 €/an	2 233 €/m <sup>2</sup>
Châlons-sur-Vesle	206	4 km <sup>2</sup>	52 h/km <sup>2</sup>	43.7%	2.4%	31 010 €/an	1 939 €/m <sup>2</sup>
Faverolles-et-Coëmy	601	5 km <sup>2</sup>	120 h/km <sup>2</sup>	52.4%	2.8%	26 290 €/an	1 821 €/m <sup>2</sup>

bien-dans-ma-ville.fr



# Vous aimez votre ville ? Notez-la !

Et faites-nous part de vos remarques constructives



Avec

**BIEN** dans ma **VILLE** 