



Version web

Ville de Rosières-près-Troyes

Présenté par

BIEN dans ma **VILLE** 

Sommaire

Situation géographique	3
Statistiques sur la population	4
Evolution du nombre d'habitants	4
Tranche d'âge	5
0-14 ans	5
15-29 ans	5
30-44 ans	5
45-59 ans	5
60-74 ans	5
75-89 ans	5
90 ans et +	5
Activité professionnelle	5
Agriculteurs	5
Artisans, Commerçants	5
Cadres et sup.	5
Professions intermédiaires	5
Employé	5
Ouvrier	5
Retraité	5
Autres	5
Niveau de diplôme	6
Sans diplôme ou CEP	6
Brevet, BEPC, DNB	6
CAP-BEP ou équivalent	6
BAC ou équivalent	6
BAC+2	6
BAC+3 ou +4	6
BAC+5 ou plus	6
Composition des ménages	6
Couple sans enfant	6
Couple avec enfant(s)	6
Famille monoparentale	6
Colocation / Autre	6
Personnes seules	6
Profil électoraux	7
Premier tour	7
Sécurité	8
Evolution du nombre d'infractions	8
Pour comparer	9
Services à la population	10
Commerce	10
Éducation	10
Villes autour de Rosières-près-Troyes	11
Avis sur la ville de Rosières-près-Troyes	12
Moyenne par critère	12
Villes autour de Rosières-près-Troyes	12
Répartition des avis par note	12
Répartition des avis par note	12

Situation géographique



i Informations clés

- **Région** : Grand Est
- **Département** : Aube
- **Code postal** : 10430
- **Superficie** : 6 km²



Statistiques sur la population



Nombre d'habitants

4 840



Age moyen

36 ans



Pop active

44%



Taux chômage

6.5%



Pop densité

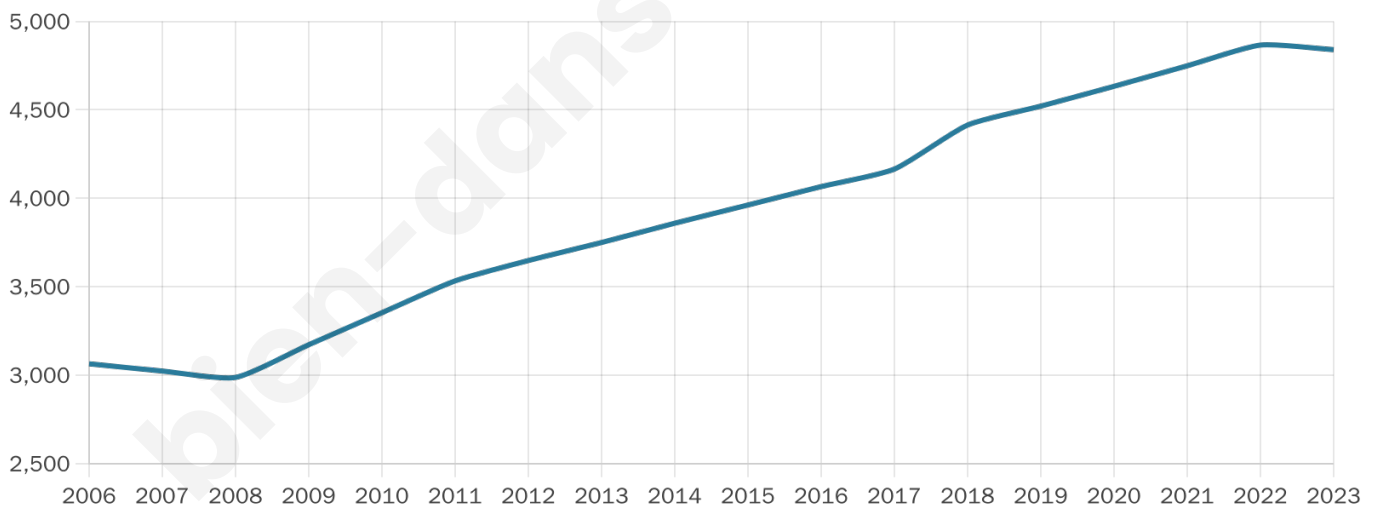
807 h/km²



Revenu moyen

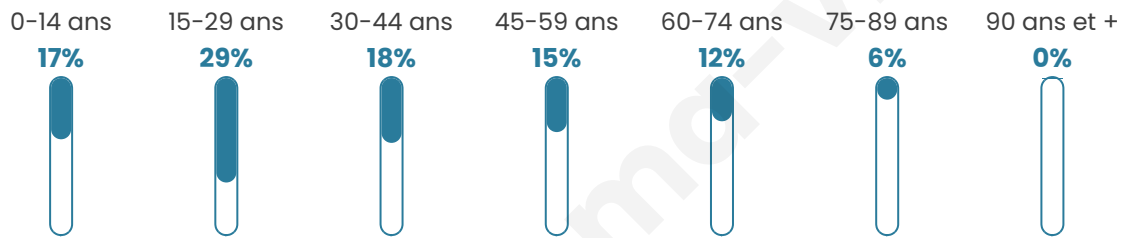
24 100 €/an

Evolution du nombre d'habitants

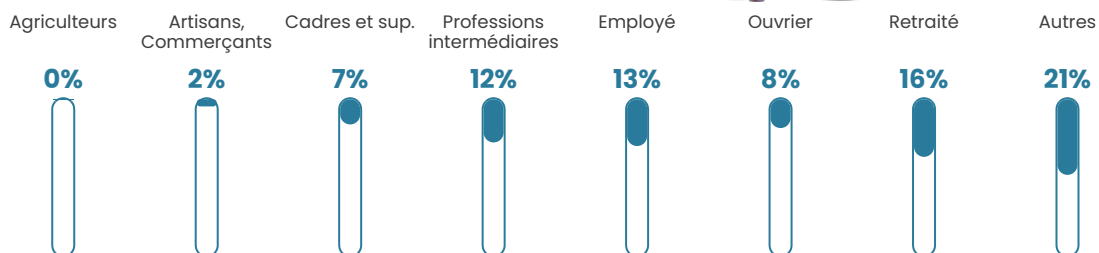


Sources : Institut national de la statistique et des études économiques (insee) selon Les dernières parutions officielles de 2024 portant sur les années 2020, 2021 et 2022.


Tranche d'âge




Activité professionnelle



Niveau de diplôme



Composition des ménages



Profils électoraux

Premier tour

	Marine LE PEN	31.16 %
	Emmanuel MACRON	28.43 %
	Jean-Luc MÉLENCHON	15.31 %
	Éric ZEMMOUR	8.55 %
	Valérie PÉCRESSE	5.32 %
	Yannick JADOT	3.88 %
	Nicolas DUPONT-AIGNAN	2.24 %
	Jean LASSALLE	1.49 %
	Fabien ROUSSEL	1.44 %
	Anne HIDALGO	1.19 %
	Nathalie ARTHAUD	0.70 %
	Philippe POUTOU	0.30 %



2 689 inscrits

Participation : 76.79%

Votes blancs : 1.84%

Votes nuls : 0.73%

Second tour

	Emmanuel MACRON	53,27 %
	Marine LE PEN	46,73 %

2 691 inscrits

Participation : 77.96%

Votes blancs : 5.77%

Votes nuls : 1.81%

Sécurité



Agressions physiques / sexuelles

41



Cambriolages

22



Vols / dégradations

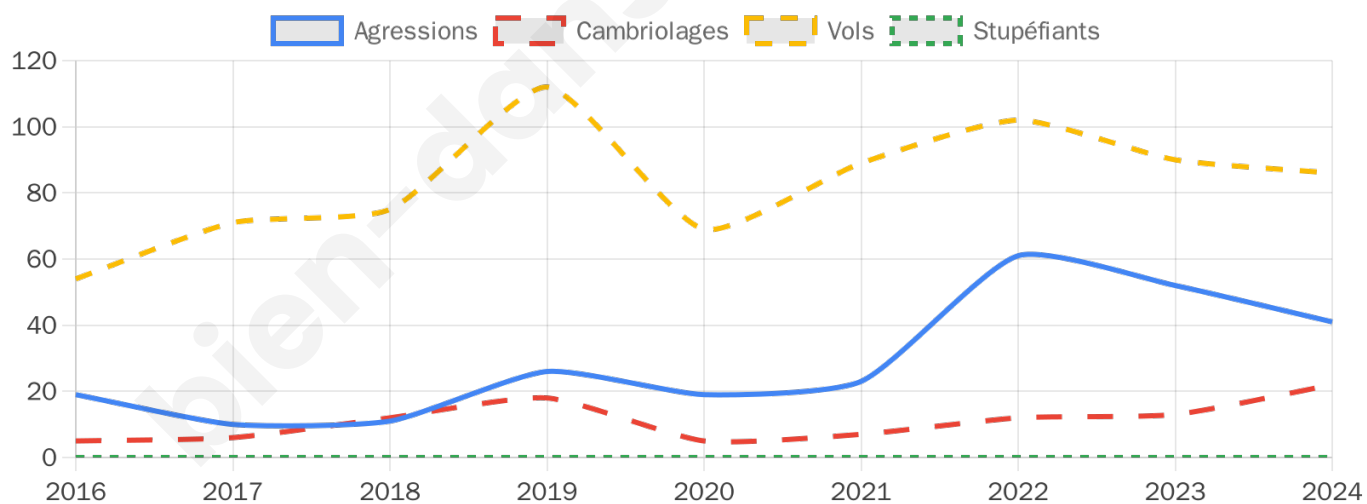
86



Stupéfiants

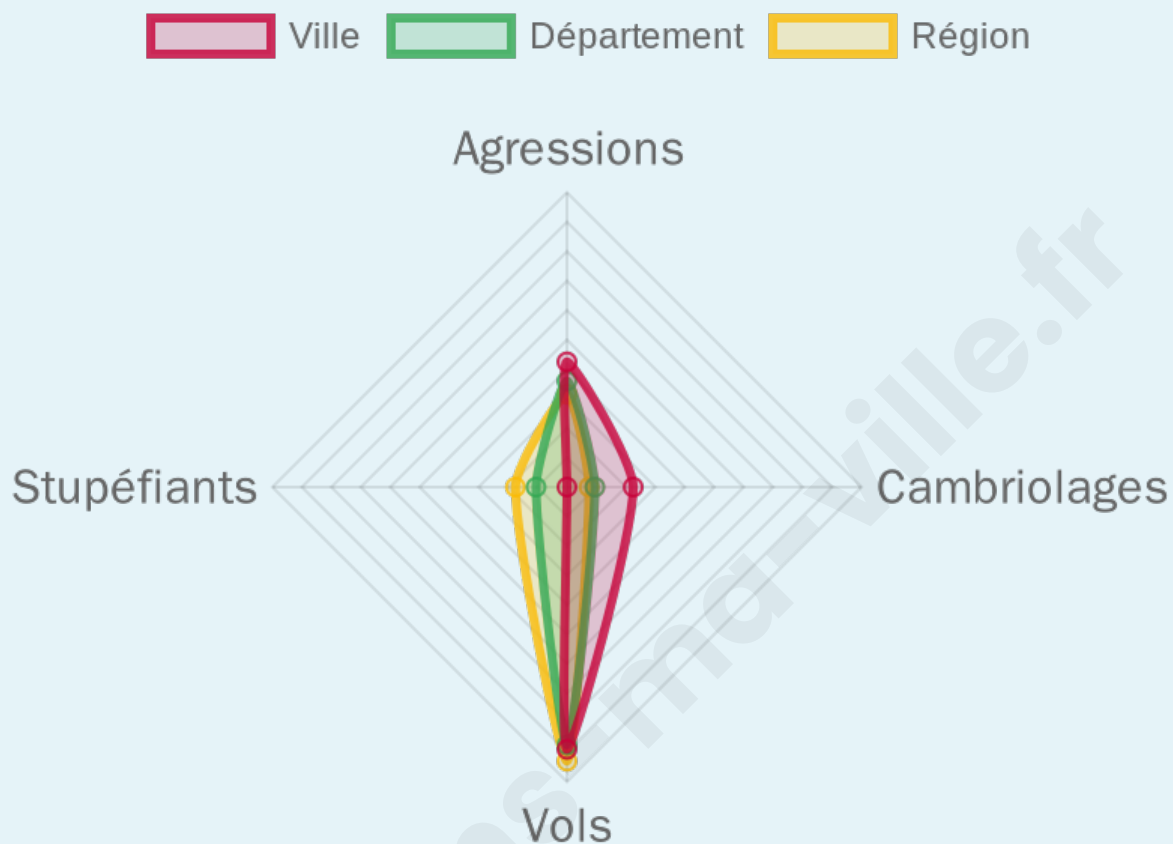
0

Evolution du nombre d'infractions



Pour comparer

(en proportion du nombre d'habitants)



Sources : Bases statistiques communale, départementale et régionale de la délinquance enregistrée par la police et la gendarmerie nationales selon les dernières parutions officielles de 2025 portant sur l'année 2024 ([data.gouv](https://data.gouv.fr)).

Agressions physiques / sexuelles : Violences sexuelles, coups et blessures volontaires intrafamiliaux, coups et blessures volontaires, autres coups, blessures volontaires et vols violents sans arme.

Cambriolages : Cambriolages de logements.

Vols : Vols avec armes, vols d'accessoires sur véhicules, vols dans les véhicules, vols de véhicules, vols sans violence contre des personnes, destructions, dégradations volontaires et escroqueries.

Stupéfiants : Trafic de stupéfiants dont (AFD) et usage de stupéfiants.

Services à la population



Commerce

Hypermarché	X <u>Saint-André-les-Vergers</u> 2km
Supermarché	2
Superette	2
Boulangerie	1
Boucherie	1
Restaurant	2
Garage	5
Station-service	2
Banque	X <u>Saint-André-les-Vergers</u> 1km
La poste	6
Coiffeur	6
Tabac	X <u>Saint-André-les-Vergers</u> 2km
Bars / discothèque	X <u>Saint-André-les-Vergers</u> 1km
Bibliothèque	X <u>Troyes</u> 1km
Cinéma	X <u>Troyes</u> 3km
Vétérinaire	X <u>Troyes</u> 2km



Santé

Pharmacie	1
Hôpital	X <u>Troyes</u> 1km
Laboratoire d'analyses médicales	X <u>Troyes</u> 1km
Etablissement pour handicapé	2
EHPA	X <u>Troyes</u> 1km
Médecin	4
Dentiste	1
Chirurgien	X <u>Troyes</u> 1km
Dermatologue	X <u>Saint-André-les-Vergers</u> 2km
Anesthésiste	X <u>Saint-André-les-Vergers</u> 2km
Gastro-entérologue	X <u>Saint-Julien-les-Villas</u> 2km
Gynécologue	1
Cancérologue	X <u>Auxerre</u> 63km
Neurologue	X <u>Troyes</u> 1km
Ophtalmologue	X <u>Saint-André-les-Vergers</u> 2km
ORL	X <u>Troyes</u> 1km
Cardiologue	X <u>Troyes</u> 1km
Pédiatre	X <u>Saint-Julien-les-Villas</u> 3km
Pneumologue	X <u>Tonnerre</u> 46km
Psychologue	X <u>Troyes</u> 3km
Radiologue	X <u>Saint-André-les-Vergers</u> 2km
Rhumatologue	X <u>Saint-Julien-les-Villas</u> 2km
Sage-femme	1



Éducation

Crèche	2
Ecole maternelle Public	X <u>Troyes</u> 1km
Ecole maternelle Privé	X <u>Avon</u> 100km
Ecole primaire Public	1
Ecole primaire Privé	X <u>Troyes</u> 2km
Collège Public	X <u>Troyes</u> 1km
Collège Privé	X <u>Saint-Julien-les-Villas</u> 2km
Lycée Public	X <u>Troyes</u> 1km
Lycée Privé	X <u>Troyes</u> 1km

Sources : Base Sirene des entreprises et de leurs établissements selon les dernières parutions officielles de 2025 portant sur l'année 2024 ([data.gouv](#)). Liste, localisation et tarifs des professionnels de santé selon les dernières parutions officielles de 2025 portant sur l'année 2024 ([opendatasoft](#)) et FINESS Extraction du Fichier des établissements selon les dernières parutions officielles de 2025 portant sur l'année 2024 ([data.gouv](#)). Adresse et géolocalisation des établissements d'enseignement du premier et second degrés selon les dernières parutions officielles de 2025 portant sur l'année 2024 ([data.education.gouv](#))

Villes autour de Rosières-près-Troyes

Ville	Habitants	Superficie	Pop densité	Pop active	Taux chômage	Revenu moyen	Prix immobilier
Saint-André-les-Vergers (6 avis)	12 806	5 km ²	2 561 h/km ²	43.3%	6.3%	21 440 €/an	1 540 €/m ²
Saint-Julien-les-Villas (5 avis)	6 760	5 km ²	1 352 h/km ²	44.1%	6.8%	22 370 €/an	1 552 €/m ²
La Rivière-de-Corps (3 avis)	3 692	7 km ²	527 h/km ²	42.5%	3%	25 040 €/an	1 907 €/m ²
Bréviandes (2 avis)	3 219	6 km ²	537 h/km ²	44%	5.2%	23 440 €/an	1 904 €/m ²
Saint-Germain (1 avis)	2 437	13 km ²	187 h/km ²	44.2%	4.8%	23 480 €/an	2 138 €/m ²
Troyes (87 avis)	62 088	13 km ²	4 776 h/km ²	43.8%	9.7%	18 260 €/an	1 483 €/m ²
Sainte-Savine (4 avis)	10 289	7 km ²	1 470 h/km ²	47.3%	7.3%	21 590 €/an	1 662 €/m ²
Saint-Léger-près-Troyes	903	9 km ²	100 h/km ²	48.1%	4.4%	25 190 €/an	1 624 €/m ²
Les Noës-près-Troyes (3 avis)	3 261	0 km ²	3 261 h/km ²	39.7%	7.7%	18 750 €/an	1 816 €/m ²
Saint-Pouange (1 avis)	1 010	10 km ²	101 h/km ²	44.6%	1.4%	26 560 €/an	1 971 €/m ²
Saint-Parres-aux-Tertres (6 avis)	3 223	11 km ²	293 h/km ²	40.7%	4.8%	23 550 €/an	1 934 €/m ²
Buchères	2 055	7 km ²	294 h/km ²	42.2%	3.6%	23 170 €/an	1 606 €/m ²
Lavau (1 avis)	1 009	5 km ²	202 h/km ²	44.1%	4.1%	24 670 €/an	1 719 €/m ²
Pont-Sainte-Marie (1 avis)	5 249	4 km ²	1 312 h/km ²	40.5%	7.7%	19 740 €/an	1 658 €/m ²
Moussey	656	7 km ²	94 h/km ²	51.5%	2.6%	24 650 €/an	1 921 €/m ²

Avis sur la ville de Rosières-près-Troyes



Moyenne par critère



Villes autour de Rosières-près-Troyes

Ville	Note globale	Sécurité	Éducation	Sport Loisir	Environnement	Vie pratique
Saint-André-les-Vergers (6 avis)	3.7	3.7	3.5	3.5	3.8	4.2
Saint-Julien-les-Villas (5 avis)	3.7	3.8	3.6	3.4	3.8	3.8
La Rivière-de-Corps (3 avis)	4.0	4.0	4.3	3.3	4.3	4.0
Bréviandes (2 avis)	4.7	4.5	4.5	5.0	5.0	4.5
Saint-Germain (1 avis)	4.2	4.0	4.0	4.0	4.0	5.0
Troyes (87 avis)	3.3	3.3	3.5	3.2	3.2	3.1
Sainte-Savine (4 avis)	3.7	4.0	4.0	3.3	3.3	3.8
Saint-Léger-près-Troyes	-	-	-	-	-	-
Les Noës-près-Troyes (3 avis)	3.6	3.7	4.0	3.3	3.7	3.3
Saint-Pouange (1 avis)	3.4	5.0	4.0	3.0	4.0	1.0
Saint-Parres-aux-Tertres (6 avis)	4.3	4.5	4.2	3.7	4.8	4.3
Buchères	-	-	-	-	-	-
Lavau (1 avis)	3.8	5.0	4.0	2.0	4.0	4.0
Pont-Sainte-Marie (1 avis)	4.2	4.0	4.0	4.0	4.0	5.0
Moussey	-	-	-	-	-	-



Vous aimez votre ville ? Notez-la !

Et faites-nous part de vos remarques constructives



Avec

BIEN dans ma **VILLE** 