



Version web

Ville de Rosières-en-Santerre

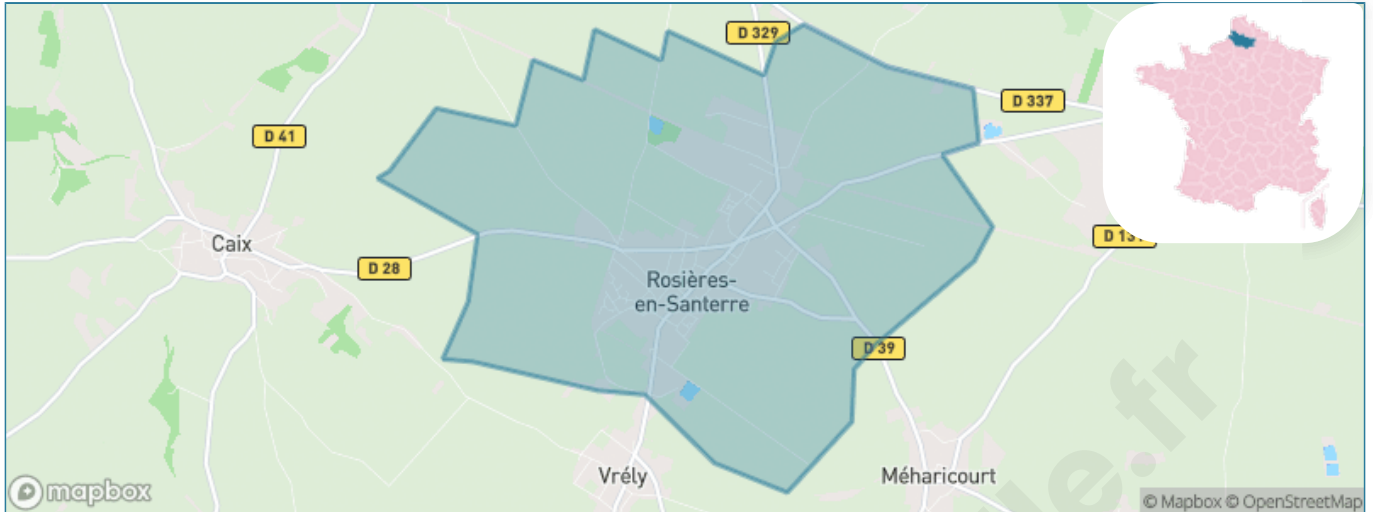
Présenté par



Sommaire

Situation géographique	3
Statistiques sur la population	4
Evolution du nombre d'habitants	4
Tranche d'âge	5
0-14 ans	5
15-29 ans	5
30-44 ans	5
45-59 ans	5
60-74 ans	5
75-89 ans	5
90 ans et +	5
Activité professionnelle	5
Agriculteurs	5
Artisans, Commerçants	5
Cadres et sup.	5
Professions intermédiaires	5
Employé	5
Ouvrier	5
Retraité	5
Autres	5
Niveau de diplôme	6
Sans diplôme ou CEP	6
Brevet, BEPC, DNB	6
CAP-BEP ou équivalent	6
BAC ou équivalent	6
BAC+2	6
BAC+3 ou +4	6
BAC+5 ou plus	6
Composition des ménages	6
Couple sans enfant	6
Couple avec enfant(s)	6
Famille monoparentale	6
Colocation / Autre	6
Personnes seules	6
Profil électoraux	7
Premier tour	7
Sécurité	8
Evolution du nombre d'infractions	8
Pour comparer	9
Services à la population	10
Commerce	10
Éducation	10
Villes autour de Rosières-en-Santerre	11
Avis sur la ville de Rosières-en-Santerre	12
Moyenne par critère	12
Villes autour de Rosières-en-Santerre	12
Répartition des avis par note	12
Répartition des avis par note	12

Situation géographique



i Informations clés

- **Région** : Hauts-de-France
- **Département** : Somme
- **Code postal** : 80170
- **Superficie** : 13 km²



Statistiques sur la population



Nombre d'habitants

2 894



Age moyen

43 ans



Pop active

43%



Taux chômage

12.1%



Pop densité

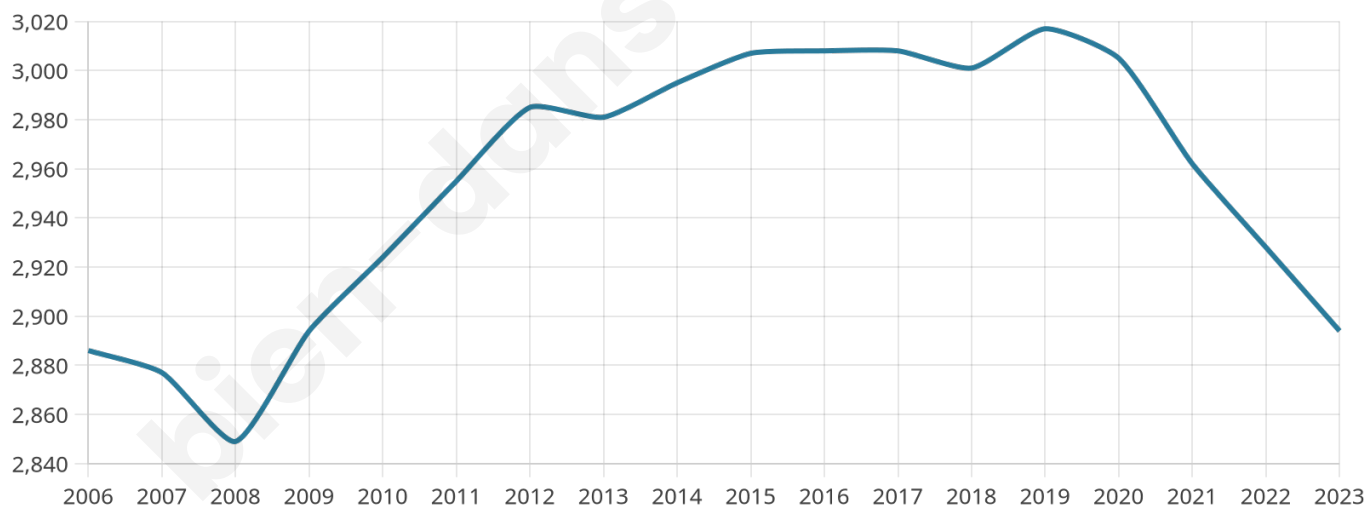
223 h/km²



Revenu moyen

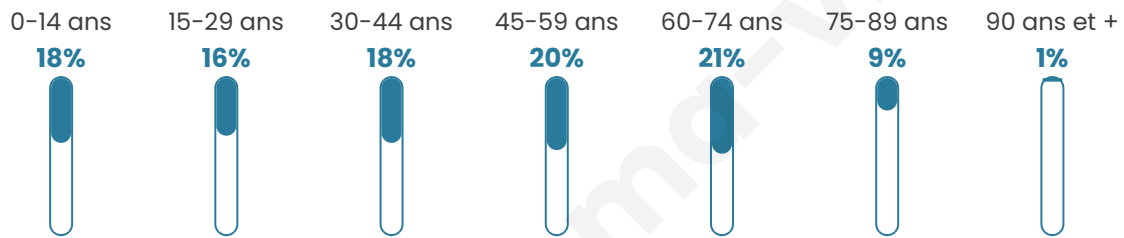
19 950 €/an

Evolution du nombre d'habitants

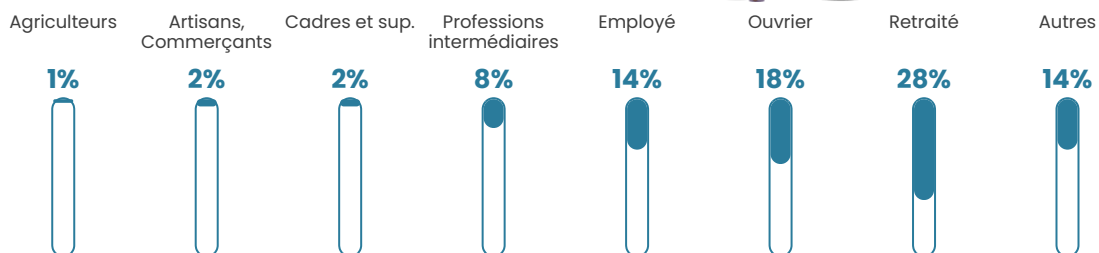


Sources : Institut national de la statistique et des études économiques (insee) selon Les dernières parutions officielles de 2024 portant sur les années 2020, 2021 et 2022.

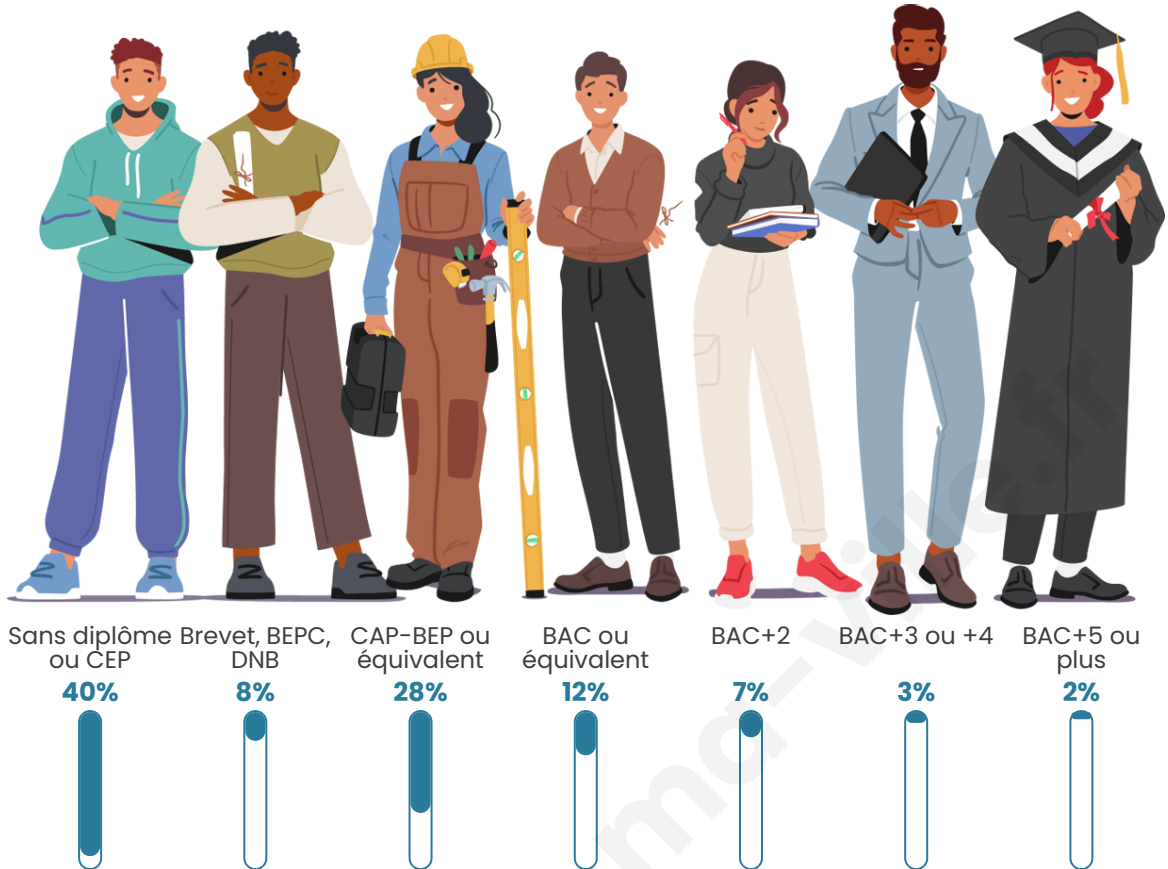
Tranche d'âge




Activité professionnelle



Niveau de diplôme










Composition des ménages



Profils électoraux

Premier tour

	Marine LE PEN	39.25 %
	Emmanuel MACRON	23.36 %
	Jean-Luc MÉLENCHON	16.14 %
	Éric ZEMMOUR	5.55 %
	Valérie PÉCRESSÉ	5.36 %
	Jean LASSALLE	1.74 %
	Anne HIDALGO	1.74 %
	Yannick JADOT	1.56 %
	Fabien ROUSSEL	1.50 %
	Nicolas DUPONT-AIGNAN	1.50 %
	Nathalie ARTHAUD	1.43 %
	Philippe POUTOU	0.87 %



2 294 inscrits

Participation : 72.1%

Votes blancs : 1.27%

Votes nuls : 1.69%

Second tour

	Emmanuel MACRON	39,44 %
	Marine LE PEN	60,56 %

2 294 inscrits

Participation : 75.85%

Votes blancs : 3.97%

Votes nuls : 2.18%

Sécurité



Agressions physiques / sexuelles

35



Cambriolages

0



Vols / dégradations

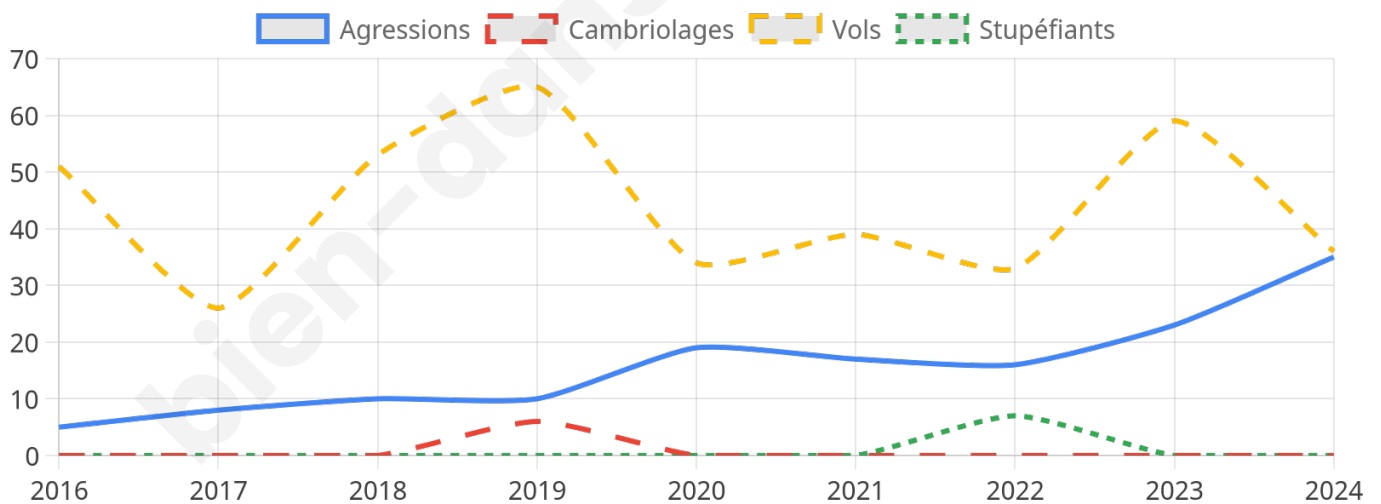
36



Stupéfiants

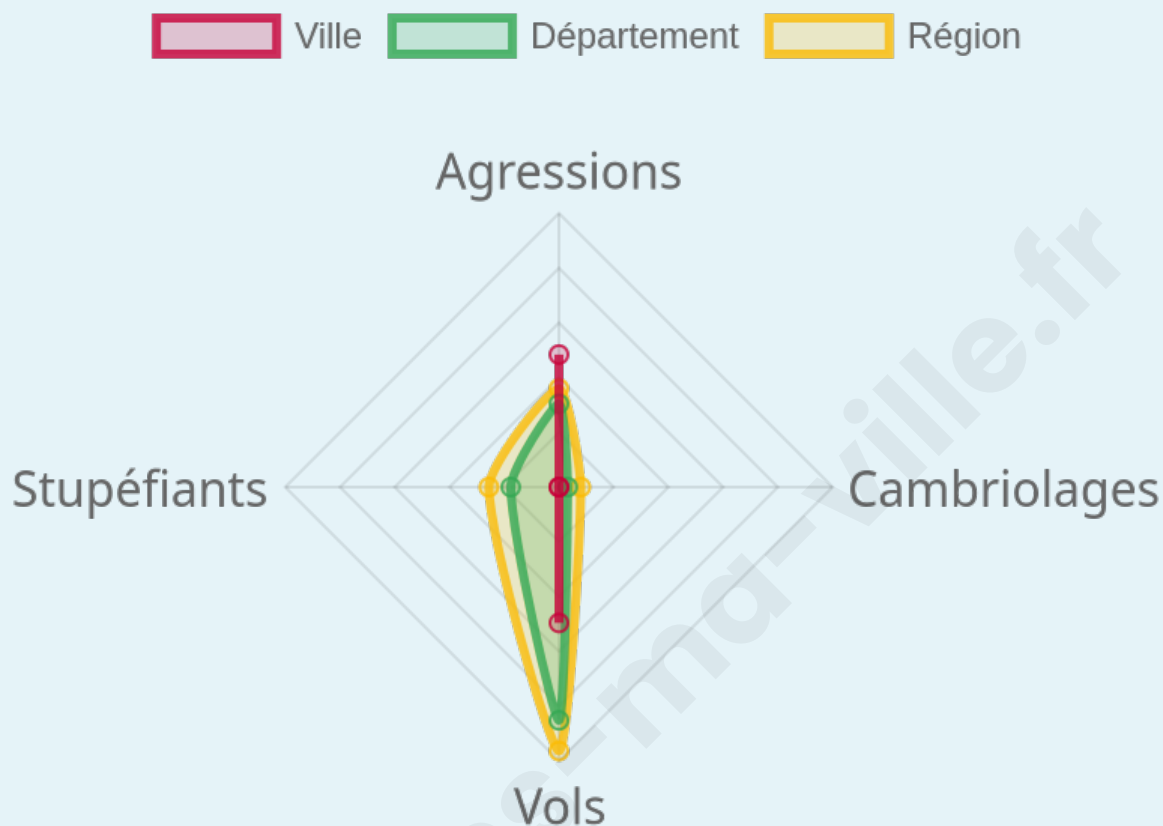
0

Evolution du nombre d'infractions



Pour comparer

(en proportion du nombre d'habitants)



Sources : Bases statistiques communale, départementale et régionale de la délinquance enregistrée par la police et la gendarmerie nationales selon les dernières parutions officielles de 2025 portant sur l'année 2024 ([data.gouv](https://data.gouv.fr)).

Agressions physiques / sexuelles : Violences sexuelles, coups et blessures volontaires intrafamiliaux, coups et blessures volontaires, autres coups, blessures volontaires et vols violents sans arme.

Cambriolages : Cambriolages de logements.

Vols : Vols avec armes, vols d'accessoires sur véhicules, vols dans les véhicules, vols de véhicules, vols sans violence contre des personnes, destructions, dégradations volontaires et escroqueries.

Stupéfiants : Trafic de stupéfiants dont (AFD) et usage de stupéfiants.

Services à la population



Commerce

Hypermarché	X <u>Chaulnes</u> 6km
Supermarché	2
Superette	3
Boulangerie	3
Boucherie	2
Restaurant	3
Garage	7
Station-service	1
Banque	3
La poste	2
Coiffeur	7
Tabac	X <u>Moreuil</u> 17km
Bars / discothèque	1
Bibliothèque	X <u>Beaulieu-les-Fontaines</u> 23km
Cinéma	X <u>Roye</u> 14km
Vétérinaire	2



Santé

Pharmacie	2
Hôpital	X <u>Roye</u> 14km
Laboratoire d'analyses médicales	X <u>Estrées-Deniécourt</u> 10km
Etablissement pour handicapé	X <u>Harbonnières</u> 5km
EHPA	1
Médecin	2
Dentiste	1
Chirurgien	X <u>Villers-Bretonneux</u> 15km
Dermatologue	X <u>Estrées-Deniécourt</u> 10km
Anesthésiste	X <u>Amiens</u> 31km
Gastro-entérologue	X <u>Amiens</u> 29km
Gynécologue	X <u>Amiens</u> 31km
Cancérologue	X <u>Amiens</u> 31km
Neurologue	X <u>Amiens</u> 31km
Ophthalmologue	X <u>Albert</u> 21km
ORL	X <u>Chaulnes</u> 6km
Cardiologue	X <u>Roye</u> 13km
Pédiatre	X <u>Amiens</u> 28km
Pneumologue	X <u>Villers-Bretonneux</u> 15km
Psychologue	X <u>Péronne</u> 20km
Radiologue	X <u>Roye</u> 14km
Rhumatologue	X <u>Péronne</u> 20km
Sage-femme	1



Éducation

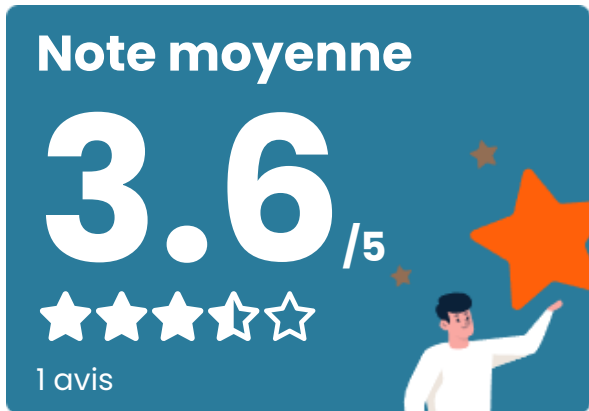
Crèche	X <u>Harbonnières</u> 5km
Ecole maternelle Public	1
Ecole maternelle Privé	X <u>Amiens</u> 32km
Ecole primaire Public	1
Ecole primaire Privé	1
Collège Public	1
Collège Privé	X <u>Roye</u> 14km
Lycée Public	X <u>Péronne</u> 20km
Lycée Privé	X <u>Corbie</u> 18km

Sources : Base Sirene des entreprises et de leurs établissements selon les dernières parutions officielles de 2025 portant sur l'année 2024 ([data.gouv](#)). Liste, localisation et tarifs des professionnels de santé selon les dernières parutions officielles de 2025 portant sur l'année 2024 ([opendatasoft](#)) et FINESSE Extraction du Fichier des établissements selon les dernières parutions officielles de 2025 portant sur l'année 2024 ([data.gouv](#)). Adresse et géolocalisation des établissements d'enseignement du premier et second degrés selon les dernières parutions officielles de 2025 portant sur l'année 2024 ([data.education.gouv](#))

Villes autour de Rosières-en-Santerre

Ville	Habitants	Superficie	Pop densité	Pop active	Taux chômage	Revenu moyen	Prix immobilier
Méharicourt (1 avis)	546	7 km ²	78 h/km ²	42.7%	7.1%	20 670 €/an	1 312 €/m ²
Lihons	463	12 km ²	39 h/km ²	52.5%	7.1%	19 800 €/an	940 €/m ²
Maucourt	205	3 km ²	68 h/km ²	49.3%	7.3%	20 530 €/an	1 530 €/m ²
Vauvillers	233	6 km ²	39 h/km ²	52.8%	3.4%	22 230 €/an	1 593 €/m ²
Herleville	192	6 km ²	32 h/km ²	50.5%	7.3%	24 000 €/an	1 186 €/m ²
Vrély	459	5 km ²	92 h/km ²	53.2%	6.5%	23 290 €/an	1 525 €/m ²
Caix (1 avis)	704	12 km ²	59 h/km ²	45.2%	6.1%	21 960 €/an	1 329 €/m ²
Framerville-Rainecourt	443	9 km ²	49 h/km ²	54.6%	4.3%	22 630 €/an	1 564 €/m ²
Harbonnières (4 avis)	1 640	15 km ²	109 h/km ²	41.3%	7.7%	19 390 €/an	1 156 €/m ²
Chilly	169	4 km ²	42 h/km ²	49.1%	4.1%	23 400 €/an	889 €/m ²
Rouvroy-en-Santerre	209	7 km ²	30 h/km ²	48.8%	5.7%	25 550 €/an	1 401 €/m ²
Chaulnes	1 969	8 km ²	246 h/km ²	44.5%	8.8%	18 900 €/an	1 276 €/m ²
Vermandovillers	147	5 km ²	29 h/km ²	50.3%	4.8%	19 830 €/an	1 157 €/m ²
Fouquescourt	154	5 km ²	31 h/km ²	50%	2.6%	21 200 €/an	1 330 €/m ²
Warvillers	121	4 km ²	30 h/km ²	58.7%	9.1%	23 880 €/an	708 €/m ²

Avis sur la ville de Rosières-en-Santerre



Moyenne par critère



Villes autour de Rosières-en-Santerre

Ville	Note globale	Sécurité	Éducation	Sport Loisir	Environnement	Vie pratique
Méharicourt (1 avis)	1.4	0.0	2.0	1.0	1.0	3.0
Lihons	-	-	-	-	-	-
Maucourt	-	-	-	-	-	-
Vauvillers	-	-	-	-	-	-
Herleville	-	-	-	-	-	-
Vrély	-	-	-	-	-	-
Caix (1 avis)	2.2	3.0	2.0	1.0	3.0	2.0
Framerville-Rainecourt	-	-	-	-	-	-
Harbonnières (4 avis)	2.8	1.8	3.3	3.3	3.0	2.8
Chilly	-	-	-	-	-	-
Rouvroy-en-Santerre	-	-	-	-	-	-
Chaulnes	-	-	-	-	-	-
Vermandovillers	-	-	-	-	-	-
Fouquescourt	-	-	-	-	-	-
Warvillers	-	-	-	-	-	-



Vous aimez votre ville ? Notez-la !

Et faites-nous part de vos remarques constructives



Avec

BIEN dans ma **VILLE** 