



Version web

# Ville de Rosières

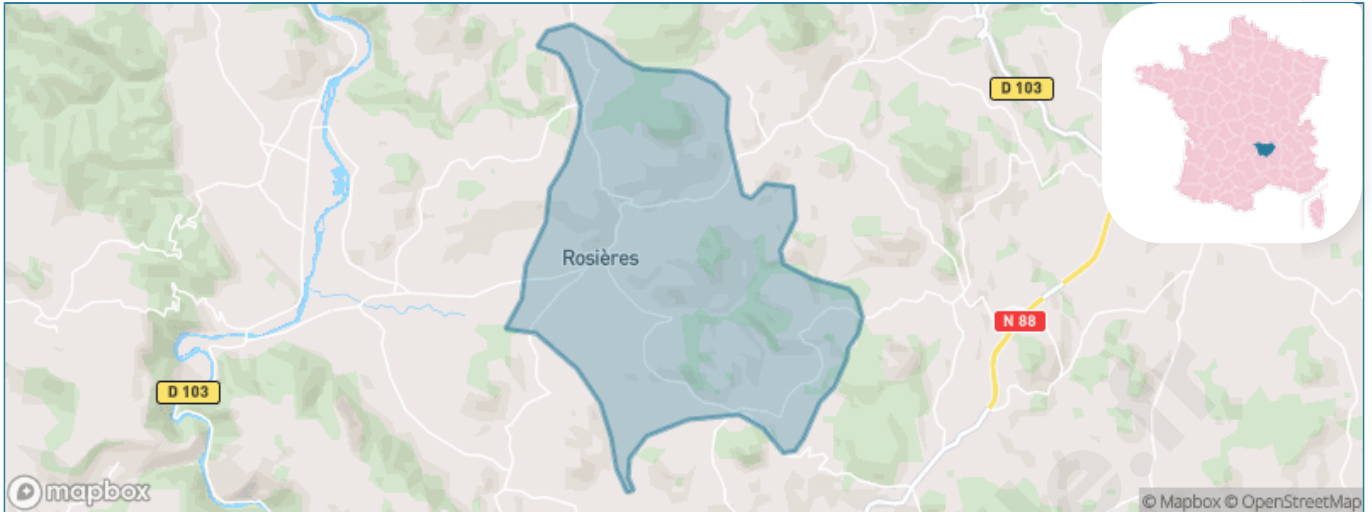
Présenté par

**BIEN** dans  
ma **VILLE** 

# Sommaire

Situation géographique .....	3
Statistiques sur la population .....	4
Evolution du nombre d'habitants .....	4
Tranche d'âge .....	5
0-14 ans .....	5
15-29 ans .....	5
30-44 ans .....	5
45-59 ans .....	5
60-74 ans .....	5
75-89 ans .....	5
90 ans et + .....	5
Activité professionnelle .....	5
Agriculteurs .....	5
Artisans, Commerçants .....	5
Cadres et sup. ....	5
Professions intermédiaires .....	5
Employé .....	5
Ouvrier .....	5
Retraité .....	5
Autres .....	5
Niveau de diplôme .....	6
Sans diplôme ou CEP .....	6
Brevet, BEPC, DNB .....	6
CAP-BEP ou équivalent .....	6
BAC ou équivalent .....	6
BAC+2 .....	6
BAC+3 ou +4 .....	6
BAC+5 ou plus .....	6
Composition des ménages .....	6
Couple sans enfant .....	6
Couple avec enfant(s) .....	6
Famille monoparentale .....	6
Colocation / Autre .....	6
Personnes seules .....	6
Profils électoraux .....	7
Premier tour .....	7
Sécurité .....	8
Evolution du nombre d'infractions .....	8
Pour comparer .....	9
Services à la population .....	10
Commerce .....	10
Éducation .....	10
Villes autour de Rosières .....	11

# Situation géographique



## i Informations clés

- **Région** : Auvergne-Rhône-Alpes
- **Département** : Haute-Loire
- **Code postal** : 43800
- **Superficie** : 26 km<sup>2</sup>



# Statistiques sur la population



Nombre d'habitants

**1 548**



Age moyen

**47 ans**



Pop active

**43.8%**



Taux chômage

**7%**



Pop densité

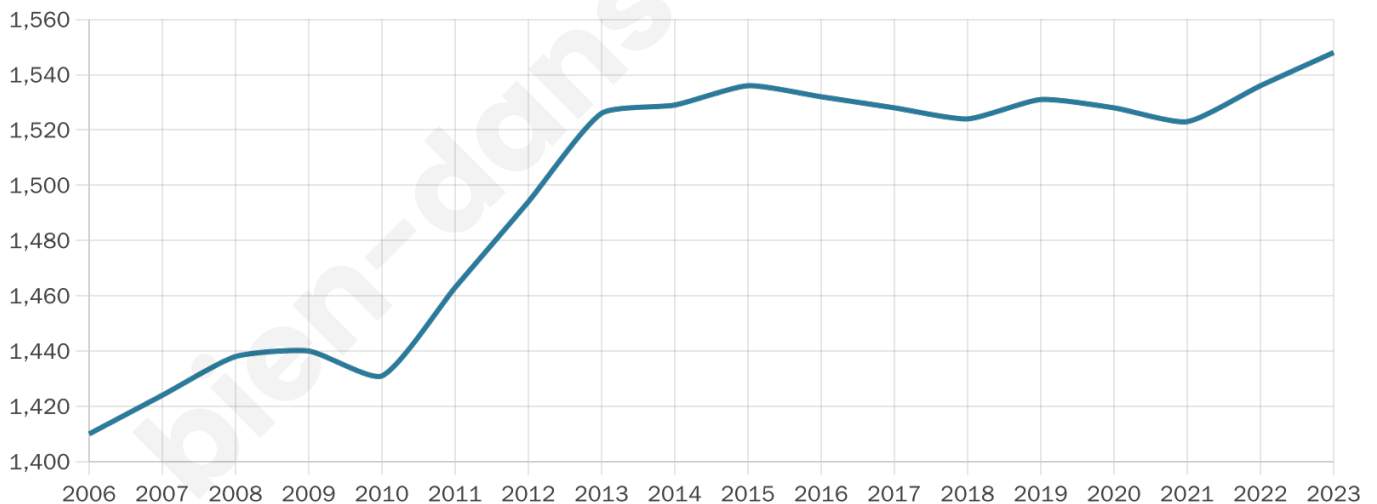
**60 h/km<sup>2</sup>**



Revenu moyen

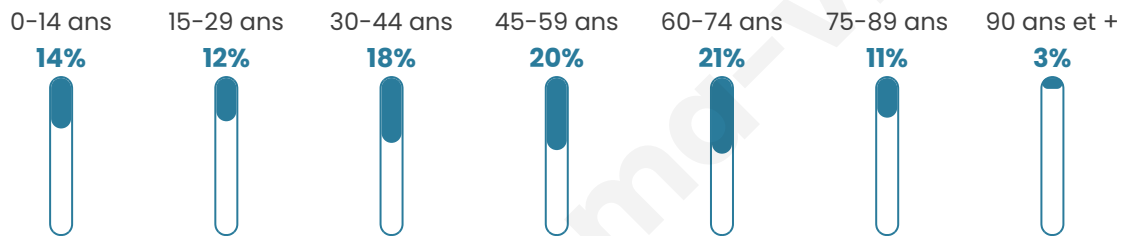
**21 400 €/an**

## Evolution du nombre d'habitants

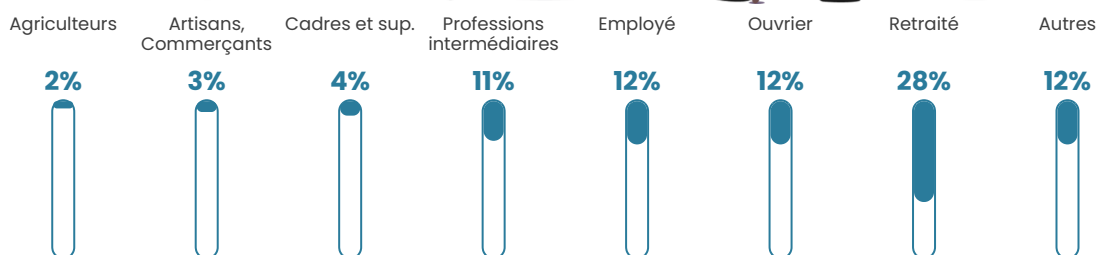


Sources : Institut national de la statistique et des études économiques (insee) selon Les dernières parutions officielles de 2024 portant sur les années 2020, 2021 et 2022.


## Tranche d'âge




## Activité professionnelle



## Niveau de diplôme



## Composition des ménages



# Profils électoraux

## Premier tour

	Marine LE PEN	30.44 %
	Emmanuel MACRON	22.75 %
	Jean-Luc MÉLENCHON	14.95 %
	Valérie PÉCRESSÉ	6.07 %
	Jean LASSALLE	5.96 %
	Éric ZEMMOUR	5.74 %
	Yannick JADOT	5.09 %
	Nicolas DUPONT-AIGNAN	2.93 %
	Fabien ROUSSEL	2.71 %
	Anne HIDALGO	2.28 %
	Nathalie ARTHAUD	0.54 %
	Philippe POUTOU	0.54 %



### 1 202 inscrits

Participation : 78.29%

Votes blancs : 1.49%

Votes nuls : 0.43%

## Second tour

	Emmanuel MACRON	49,46 %
	Marine LE PEN	50,54 %

### 1 202 inscrits

Participation : 78.95%

Votes blancs : 6.85%

Votes nuls : 4.95%

# Sécurité



Agressions physiques / sexuelles

0



Cambriolages

0



Vols / dégradations

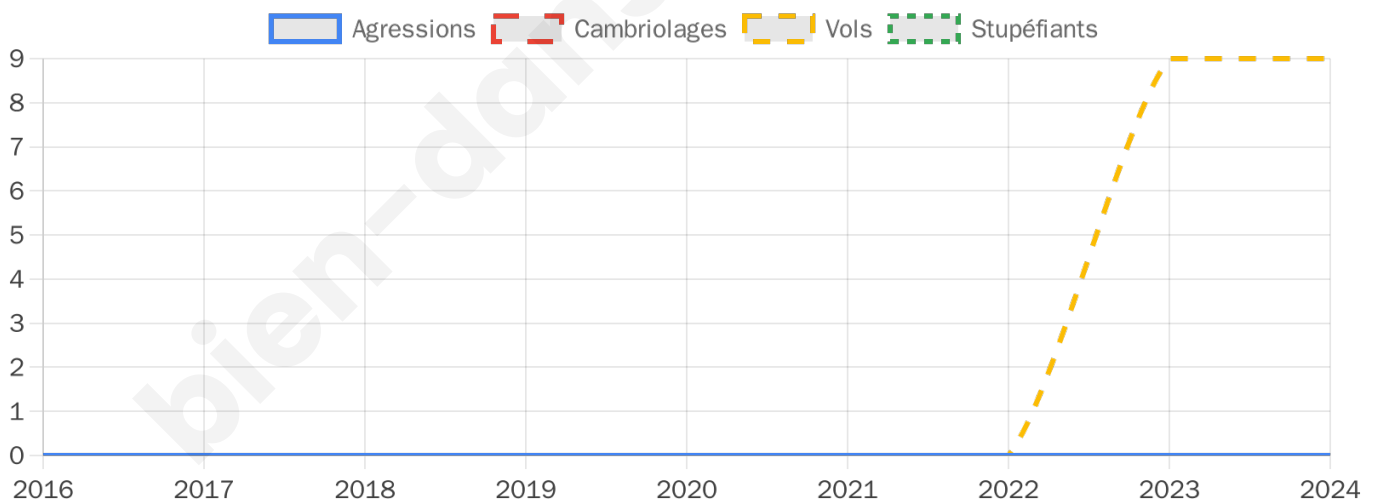
9



Stupéfiants

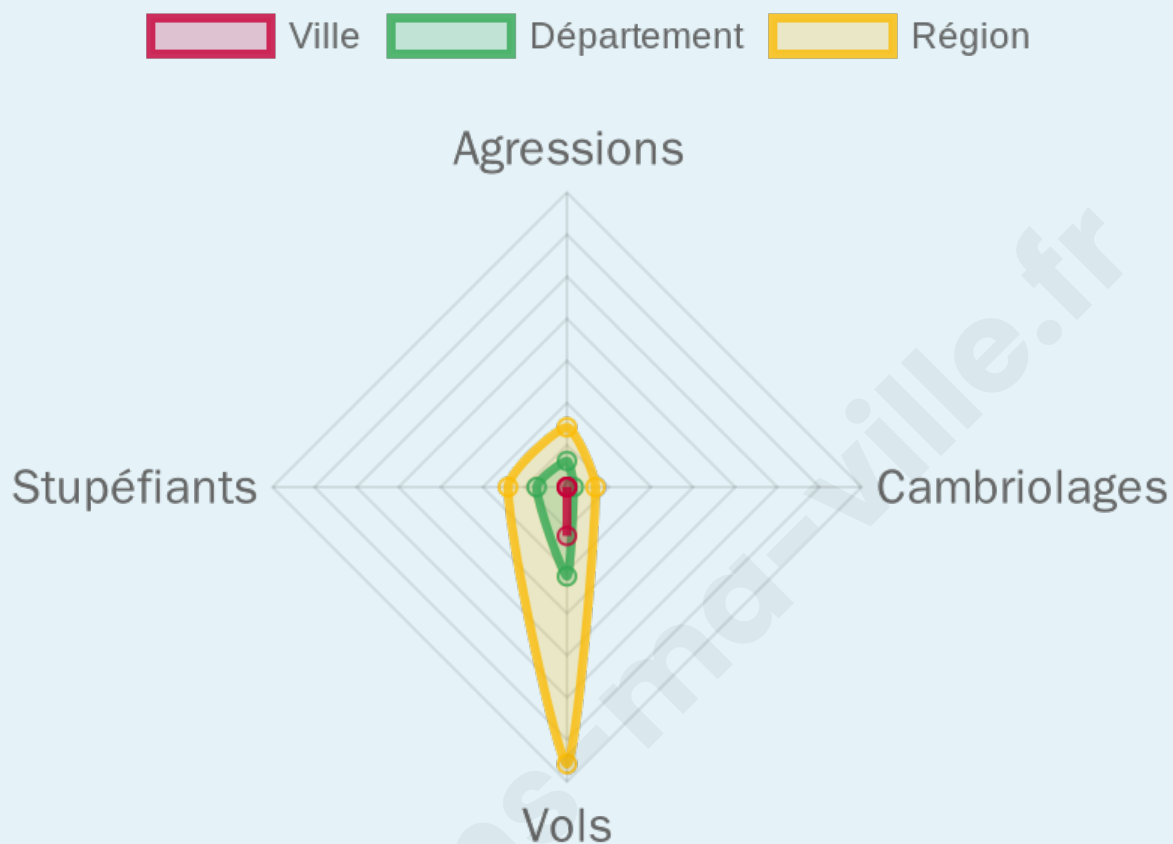
0

## Evolution du nombre d'infractions



## Pour comparer

(en proportion du nombre d'habitants)



Sources : Bases statistiques communale, départementale et régionale de la délinquance enregistrée par la police et la gendarmerie nationales selon les dernières parutions officielles de 2025 portant sur l'année 2024 ([data.gouv](https://data.gouv.fr)).

Agressions physiques / sexuelles : Violences sexuelles, coups et blessures volontaires intrafamiliaux, coups et blessures volontaires, autres coups, blessures volontaires et vols violents sans arme.

Cambriolages : Cambriolages de logements.

Vols : Vols avec armes, vols d'accessoires sur véhicules, vols dans les véhicules, vols de véhicules, vols sans violence contre des personnes, destructions, dégradations volontaires et escroqueries.

Stupéfiants : Trafic de stupéfiants dont (AFD) et usage de stupéfiants.

# Services à la population



## Commerce

Hypermarché	X <u>Brives-Charensac</u> 11km
Supermarché	X <u>Vorey</u> 8km
Superette	2
Boulangerie	2
Boucherie	1
Restaurant	2
Garage	2
Station-service	X <u>Le Pertuis</u> 6km
Banque	1
La poste	X <u>Blavozy</u> 8km
Coiffeur	3
Tabac	X <u>Le Pertuis</u> 7km
Bars / discothèque	1
Bibliothèque	2
Cinéma	2
Vétérinaire	1



## Santé

Pharmacie	1
Hôpital	X <u>Yssingeaux</u> 11km
Laboratoire d'analyses médicales	X <u>Brives-Charensac</u> 11km
Etablissement pour handicapé	2
EHPA	1
Médecin	1
Dentiste	1
Chirurgien	X <u>Yssingeaux</u> 10km
Dermatologue	X <u>Saint-Vincent</u> 6km
Anesthésiste	X <u>Le Puy-en-Velay</u> 13km
Gastro-entérologue	X <u>Polignac</u> 12km
Gynécologue	X <u>Yssingeaux</u> 11km
Cancérologue	X <u>Valence</u> 76km
Neurologue	X <u>Yssingeaux</u> 11km
Ophtalmologue	X <u>Saint-Germain-Laprade</u> 11km
ORL	X <u>Le Puy-en-Velay</u> 12km
Cardiologue	X <u>Le Puy-en-Velay</u> 12km
Pédiatre	X <u>Le Puy-en-Velay</u> 12km
Pneumologue	X <u>Yssingeaux</u> 11km
Psychologue	X <u>Saint-Germain-Laprade</u> 9km
Radiologue	X <u>Yssingeaux</u> 11km
Rhumatologue	X <u>Le Puy-en-Velay</u> 13km
Sage-femme	1



## Éducation

Crèche	1
Ecole maternelle Public	X <u>Chadrac</u> 10km
Ecole maternelle Privé	X <u>Planfoy</u> 45km
Ecole primaire Public	1
Ecole primaire Privé	1
Collège Public	X <u>Retournac</u> 9km
Collège Privé	X <u>Chadrac</u> 10km
Lycée Public	X <u>Yssingeaux</u> 11km
Lycée Privé	X <u>Brives-Charensac</u> 10km

Sources : Base Sirene des entreprises et de leurs établissements selon les dernières parutions officielles de 2025 portant sur l'année 2024 ([data.gouv](#)). Liste, localisation et tarifs des professionnels de santé selon les dernières parutions officielles de 2025 portant sur l'année 2024 ([opendatasoft](#)) et FINISS Extraction du Fichier des établissements selon les dernières parutions officielles de 2025 portant sur l'année 2024 ([data.gouv](#)). Adresse et géolocalisation des établissements d'enseignement du premier et second degrés selon les dernières parutions officielles de 2025 portant sur l'année 2024 ([data.education.gouv](#))

## Villes autour de Rosières

Ville	Habitants	Superficie	Pop densité	Pop active	Taux chômage	Revenu moyen	Prix immobilier
Mézères	178	8 km <sup>2</sup>	22 h/km <sup>2</sup>	39.9%	2.2%	20 640 €/an	1 510 €/m <sup>2</sup>
Beaulieu (2 avis)	1 096	22 km <sup>2</sup>	50 h/km <sup>2</sup>	40.8%	3.6%	22 380 €/an	1 101 €/m <sup>2</sup>
Saint-Julien-du-Pinet	481	17 km <sup>2</sup>	28 h/km <sup>2</sup>	48%	4.8%	22 590 €/an	1 381 €/m <sup>2</sup>
Malrevers (2 avis)	763	14 km <sup>2</sup>	55 h/km <sup>2</sup>	49.8%	3.1%	22 500 €/an	992 €/m <sup>2</sup>
Saint-Vincent	1 089	20 km <sup>2</sup>	54 h/km <sup>2</sup>	43.3%	3.3%	22 570 €/an	1 106 €/m <sup>2</sup>
Chaspinhac	875	16 km <sup>2</sup>	55 h/km <sup>2</sup>	47.7%	2.1%	24 470 €/an	1 795 €/m <sup>2</sup>
Le Pertuis	576	11 km <sup>2</sup>	52 h/km <sup>2</sup>	43.1%	2.3%	22 170 €/an	2 005 €/m <sup>2</sup>
Lavoûte-sur-Loire (1 avis)	805	10 km <sup>2</sup>	81 h/km <sup>2</sup>	43.6%	3.9%	21 230 €/an	1 313 €/m <sup>2</sup>
Chamalières-sur-Loire	506	13 km <sup>2</sup>	39 h/km <sup>2</sup>	42.3%	5.5%	21 030 €/an	597 €/m <sup>2</sup>
Saint-Étienne-Lardeyrol (1 avis)	771	11 km <sup>2</sup>	70 h/km <sup>2</sup>	44.5%	3.4%	23 580 €/an	1 314 €/m <sup>2</sup>
Bessamorel	432	7 km <sup>2</sup>	62 h/km <sup>2</sup>	63%	3.7%	23 840 €/an	1 925 €/m <sup>2</sup>
Retournac (5 avis)	3 007	45 km <sup>2</sup>	67 h/km <sup>2</sup>	38.6%	4.9%	21 280 €/an	1 254 €/m <sup>2</sup>
Vorey (1 avis)	1 488	39 km <sup>2</sup>	38 h/km <sup>2</sup>	39.9%	5.8%	20 280 €/an	933 €/m <sup>2</sup>
Saint-Hostien	697	13 km <sup>2</sup>	54 h/km <sup>2</sup>	47.9%	3%	22 490 €/an	1 580 €/m <sup>2</sup>
Le Monteil	691	2 km <sup>2</sup>	346 h/km <sup>2</sup>	45.9%	3.5%	23 770 €/an	1 800 €/m <sup>2</sup>

bien-dans-ma-ville.fr



# Vous aimez votre ville ? Notez-la !

Et faites-nous part de vos remarques constructives



Avec

**BIEN** dans ma **VILLE** 