



Version web

Ville de Roset-Fluans

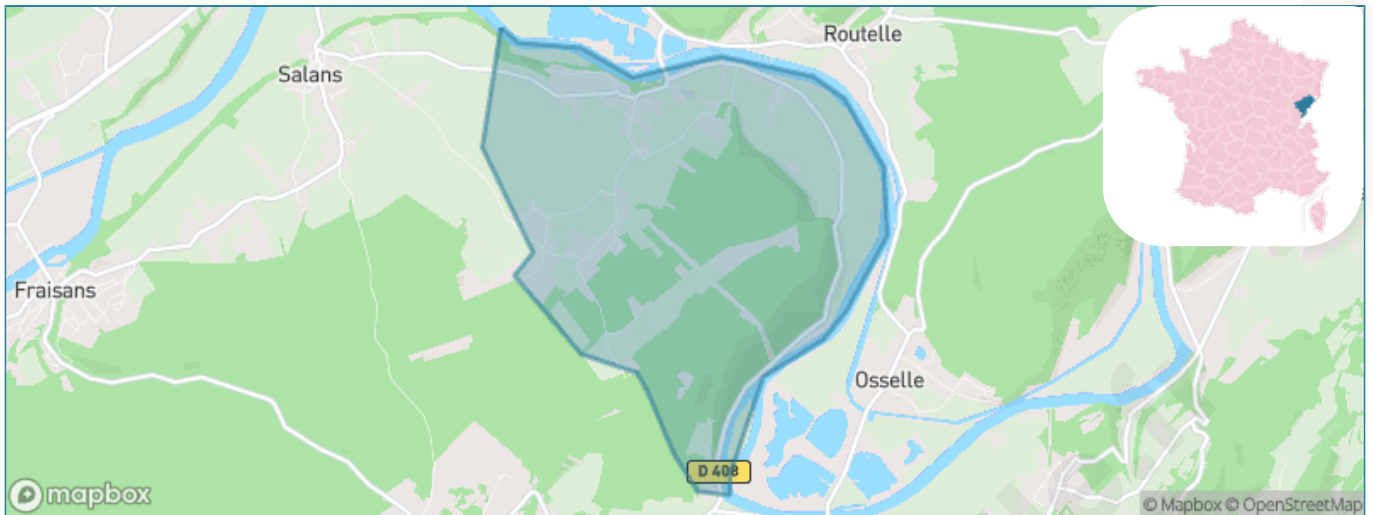
Présenté par

BIEN dans
ma **VILLE** 

Sommaire

Situation géographique	3
Statistiques sur la population	4
Evolution du nombre d'habitants	4
Tranche d'âge	5
0-14 ans	5
15-29 ans	5
30-44 ans	5
45-59 ans	5
60-74 ans	5
75-89 ans	5
90 ans et +	5
Activité professionnelle	5
Agriculteurs	5
Artisans, Commerçants	5
Cadres et sup.	5
Professions intermédiaires	5
Employé	5
Ouvrier	5
Retraité	5
Autres	5
Niveau de diplôme	6
Sans diplôme ou CEP	6
Brevet, BEPC, DNB	6
CAP-BEP ou équivalent	6
BAC ou équivalent	6
BAC+2	6
BAC+3 ou +4	6
BAC+5 ou plus	6
Composition des ménages	6
Couple sans enfant	6
Couple avec enfant(s)	6
Famille monoparentale	6
Colocation / Autre	6
Personnes seules	6
Profils électoraux	7
Premier tour	7
Sécurité	8
Evolution du nombre d'infractions	8
Pour comparer	9
Services à la population	10
Commerce	10
Éducation	10
Villes autour de Roset-Fluans	11

Situation géographique



i Informations clés

- **Région** : Bourgogne-Franche-Comté
- **Département** : Doubs
- **Code postal** : 25410
- **Superficie** : 8 km²

RÉGION
BOURGOGNE
FRANCHE
COMTE

Doubs
le Département

Statistiques sur la population



Nombre d'habitants

599



Age moyen

39 ans



Pop active

44.4%



Taux chômage

6%



Pop densité

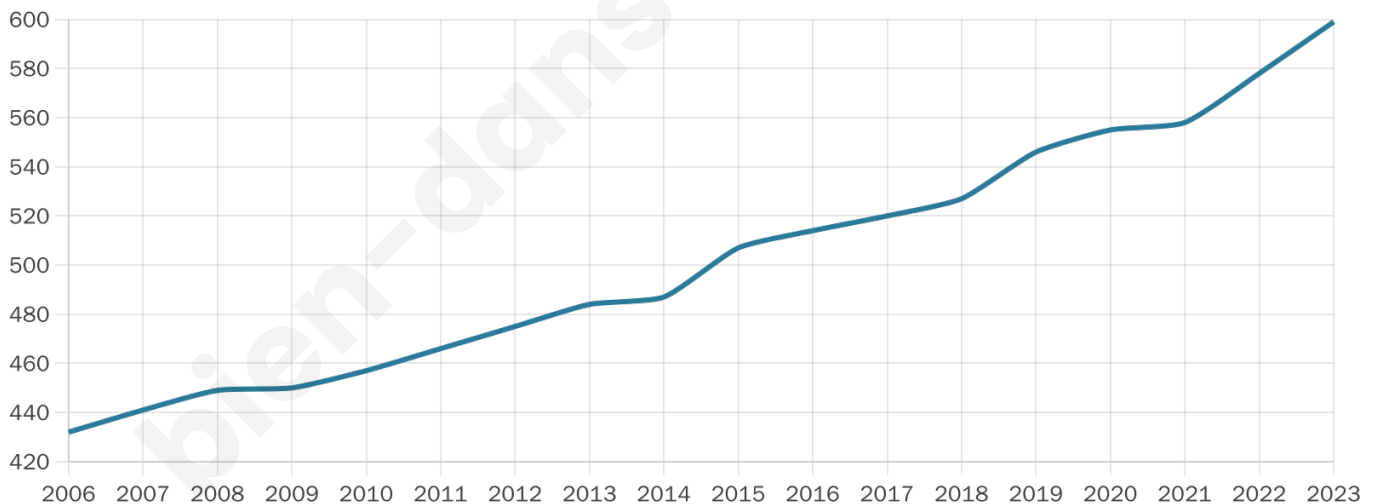
75 h/km²



Revenu moyen

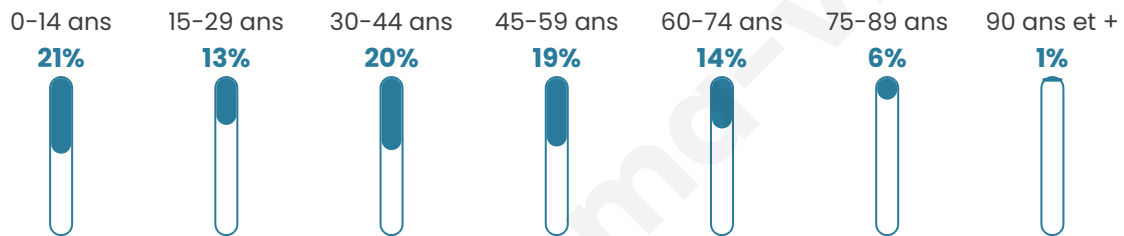
23 310 €/an

Evolution du nombre d'habitants

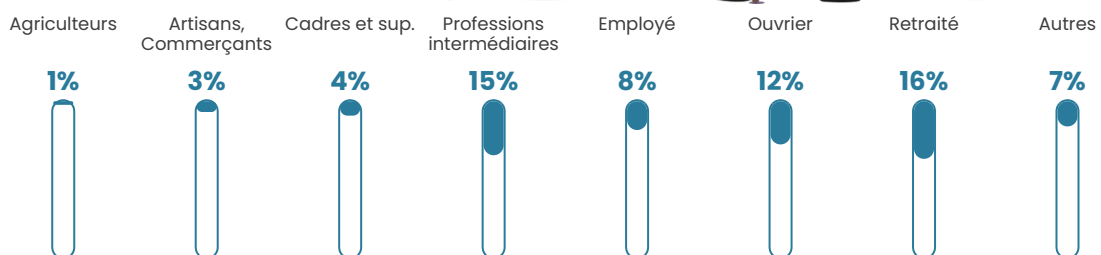


Sources : Institut national de la statistique et des études économiques (insee) selon Les dernières parutions officielles de 2024 portant sur les années 2020, 2021 et 2022.

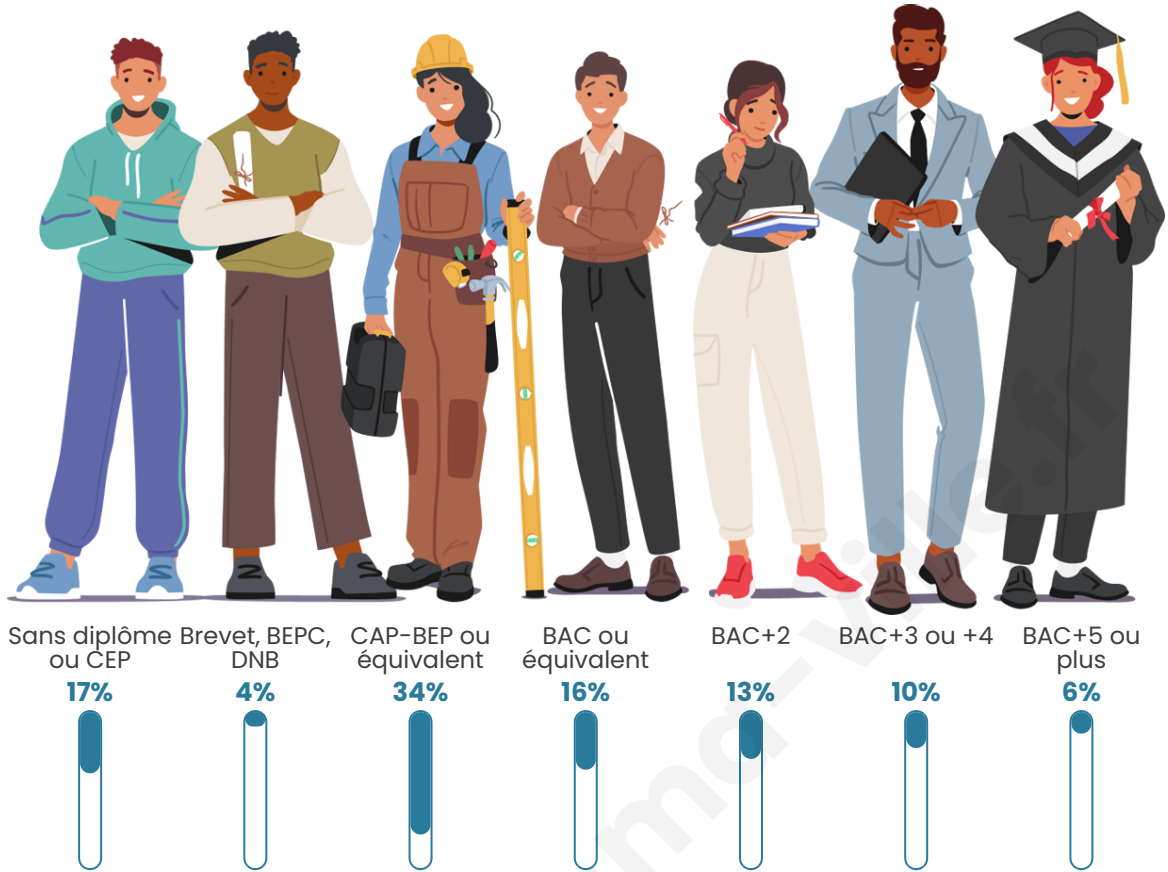
Tranche d'âge




Activité professionnelle



Niveau de diplôme














Composition des ménages



Profils électoraux

Premier tour

	Marine LE PEN	32.05 %
	Emmanuel MACRON	25.32 %
	Jean-Luc MÉLENCHON	10.90 %
	Éric ZEMMOUR	9.29 %
	Valérie PÉCRESE	4.81 %
	Nicolas DUPONT-AIGNAN	4.49 %
	Yannick JADOT	4.17 %
	Jean LASSALLE	3.85 %
	Anne HIDALGO	2.88 %
	Philippe POUTOU	1.60 %
	Nathalie ARTHAUD	0.32 %
	Fabien ROUSSEL	0.32 %



388 inscrits

Participation : 81.44%

Votes blancs : 0.63%

Votes nuls : 0.63%

Second tour

	Emmanuel MACRON	47,47 %
	Marine LE PEN	52,53 %

388 inscrits

Participation : 83.25%

Votes blancs : 6.81%

Votes nuls : 1.24%

Sécurité



Agressions physiques / sexuelles

0



Cambriolages

0



Vols / dégradations

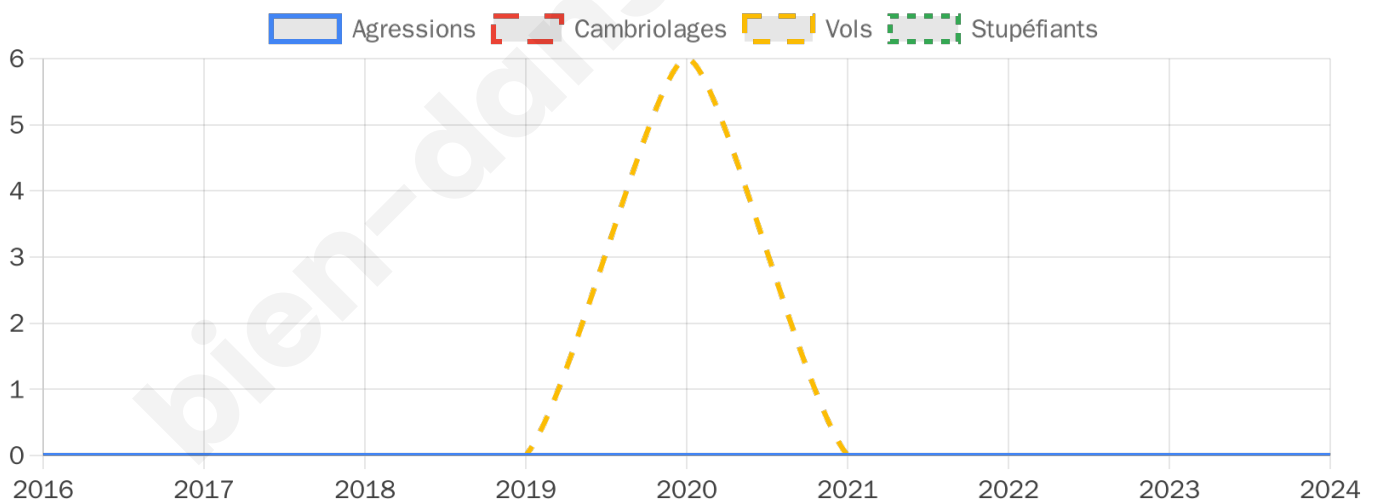
0



Stupéfiants

0

Evolution du nombre d'infractions



Pour comparer

(en proportion du nombre d'habitants)



Sources : Bases statistiques communale, départementale et régionale de la délinquance enregistrée par la police et la gendarmerie nationales selon les dernières parutions officielles de 2025 portant sur l'année 2024 ([data.gouv](https://data.gouv.fr)).

Agressions physiques / sexuelles : Violences sexuelles, coups et blessures volontaires intrafamiliaux, coups et blessures volontaires, autres coups, blessures volontaires et vols violents sans arme.

Cambriolages : Cambriolages de logements.

Vols : Vols avec armes, vols d'accessoires sur véhicules, vols dans les véhicules, vols de véhicules, vols sans violence contre des personnes, destructions, dégradations volontaires et escroqueries.

Stupéfiants : Trafic de stupéfiants dont (AFD) et usage de stupéfiants.

Services à la population



Commerce

Hypermarché	X <u>Saint-Vit</u> 3km
Supermarché	X <u>Saint-Vit</u> 2km
Superette	X <u>Saint-Vit</u> 2km
Boulangerie	X <u>Saint-Vit</u> 2km
Boucherie	X <u>Saint-Vit</u> 2km
Restaurant	X <u>Osselle-Routelle</u> 2km
Garage	X <u>Saint-Vit</u> 2km
Station-service	X <u>Saint-Vit</u> 2km
Banque	X <u>Saint-Vit</u> 2km
La poste	X <u>Saint-Vit</u> 2km
Coiffeur	X <u>Saint-Vit</u> 2km
Tabac	X <u>Saint-Vit</u> 2km
Bars / discothèque	1
Bibliothèque	X <u>Besançon</u> 12km
Cinéma	X <u>Byans-sur-Doubs</u> 5km
Vétérinaire	X <u>Saint-Vit</u> 2km



Santé

Pharmacie	X <u>Saint-Vit</u> 2km
Hôpital	X <u>Quingey</u> 8km
Laboratoire d'analyses médicales	X <u>Saint-Vit</u> 2km
Etablissement pour handicapé	X <u>Quingey</u> 8km
EHPA	X <u>Saint-Vit</u> 2km
Médecin	X <u>Saint-Vit</u> 2km
Dentiste	X <u>Saint-Vit</u> 2km
Chirurgien	X <u>Besançon</u> 12km
Dermatologue	X <u>Besançon</u> 12km
Anesthésiste	X <u>Besançon</u> 13km
Gastro-entérologue	X <u>Besançon</u> 13km
Gynécologue	X <u>Besançon</u> 12km
Cancérologue	X <u>Chalon-sur-Saône</u> 84km
Neurologue	X <u>Besançon</u> 13km
Ophtalmologue	X <u>Besançon</u> 12km
ORL	X <u>Besançon</u> 12km
Cardiologue	X <u>Serre-les-Sapins</u> 11km
Pédiatre	X <u>Besançon</u> 13km
Pneumologue	X <u>Besançon</u> 12km
Psychologue	X <u>Montferrand-le-Château</u> 8km
Radiologue	X <u>Besançon</u> 12km
Rhumatologue	X <u>Quingey</u> 8km
Sage-femme	X <u>Saint-Vit</u> 3km



Éducation

Crèche	X <u>Saint-Vit</u> 3km
Ecole maternelle Public	X <u>Grandfontaine</u> 7km
Ecole maternelle Privé	X <u>Divonne-les-Bains</u> 93km
Ecole primaire Public	1
Ecole primaire Privé	X <u>Besançon</u> 14km
Collège Public	X <u>Saint-Vit</u> 2km
Collège Privé	X <u>Pirey</u> 14km
Lycée Public	X <u>Dannemarie-sur-Crète</u> 5km
Lycée Privé	X <u>Besançon</u> 15km

Sources : Base Sirene des entreprises et de leurs établissements selon les dernières parutions officielles de 2025 portant sur l'année 2024 ([data.gouv](https://data.gouv.fr)). Liste, localisation et tarifs des professionnels de santé selon les dernières parutions officielles de 2025 portant sur l'année 2024 ([opendatasoft](https://opendatasoft.com)) et FINESS Extraction du Fichier des établissements selon les dernières parutions officielles de 2025 portant sur l'année 2024 ([data.gouv](https://data.gouv.fr)). Adresse et géolocalisation des établissements d'enseignement du premier et second degrés selon les dernières parutions officielles de 2025 portant sur l'année 2024 ([data.education.gouv](https://data.education.gouv.fr))

Villes autour de Roset-Fluans

Ville	Habitants	Superficie	Pop densité	Pop active	Taux chômage	Revenu moyen	Prix immobilier
Salans	658	6 km ²	110 h/km ²	48.8%	2%	25 920 €/an	1 245 €/m ²
Saint-Vit (3 avis)	5 133	16 km ²	321 h/km ²	44.5%	3%	23 430 €/an	1 813 €/m ²
Osselle-Routelle	961	10 km ²	96 h/km ²	47.8%	4%	24 710 €/an	1 797 €/m ²
Velesmes-Essarts	369	2 km ²	185 h/km ²	42.3%	2.4%	24 840 €/an	2 354 €/m ²
Courtefontaine	258	13 km ²	20 h/km ²	50%	4.3%	23 520 €/an	1 098 €/m ²
Torpes (1 avis)	995	5 km ²	199 h/km ²	51.9%	3.3%	24 950 €/an	1 906 €/m ²
Pouilley-Français	816	6 km ²	136 h/km ²	50.5%	1.8%	25 480 €/an	1 900 €/m ²
Ferrières-les-Bois	328	4 km ²	82 h/km ²	52.7%	0.9%	25 040 €/an	1 594 €/m ²
Fraisans	1 160	16 km ²	73 h/km ²	47.8%	5.2%	21 710 €/an	1 234 €/m ²
Évans (2 avis)	651	9 km ²	72 h/km ²	50.4%	2.3%	26 770 €/an	1 320 €/m ²
Dannemarie-sur-Crète	1 486	4 km ²	372 h/km ²	47.4%	3.4%	25 540 €/an	1 487 €/m ²
Berthelange	354	4 km ²	89 h/km ²	55.9%	5.4%	25 630 €/an	1 462 €/m ²
Villars-Saint-Georges	283	5 km ²	57 h/km ²	49.1%	3.9%	25 520 €/an	1 484 €/m ²
Abbans-Dessous	250	3 km ²	83 h/km ²	49.6%	3.2%	23 510 €/an	1 443 €/m ²
Thoraise	336	4 km ²	84 h/km ²	53.6%	4.8%	24 040 €/an	1 669 €/m ²

bien-dans-ma-ville.fr



Vous aimez votre ville ? Notez-la !

Et faites-nous part de vos remarques constructives



Avec

BIEN dans ma **VILLE** 