



Version web

Ville de Rosay-sur-Lieure

Présenté par

BIEN dans
ma **VILLE** 

Sommaire

Situation géographique	3
Statistiques sur la population	4
Evolution du nombre d'habitants	4
Tranche d'âge	5
0-14 ans	5
15-29 ans	5
30-44 ans	5
45-59 ans	5
60-74 ans	5
75-89 ans	5
90 ans et +	5
Activité professionnelle	5
Agriculteurs	5
Artisans, Commerçants	5
Cadres et sup.	5
Professions intermédiaires	5
Employé	5
Ouvrier	5
Retraité	5
Autres	5
Niveau de diplôme	6
Sans diplôme ou CEP	6
Brevet, BEPC, DNB	6
CAP-BEP ou équivalent	6
BAC ou équivalent	6
BAC+2	6
BAC+3 ou +4	6
BAC+5 ou plus	6
Composition des ménages	6
Couple sans enfant	6
Couple avec enfant(s)	6
Famille monoparentale	6
Colocation / Autre	6
Personnes seules	6
Profils électoraux	7
Premier tour	7
Sécurité	8
Evolution du nombre d'infractions	8
Pour comparer	9
Services à la population	10
Commerce	10
Éducation	10
Villes autour de Rosay-sur-Lieure	11

Situation géographique



i Informations clés

- **Région** : Normandie
- **Département** : Eure
- **Code postal** : 27790
- **Superficie** : 8 km²



Statistiques sur la population



Nombre d'habitants

516



Age moyen

43 ans



Pop active

47.1%



Taux chômage

6.2%



Pop densité

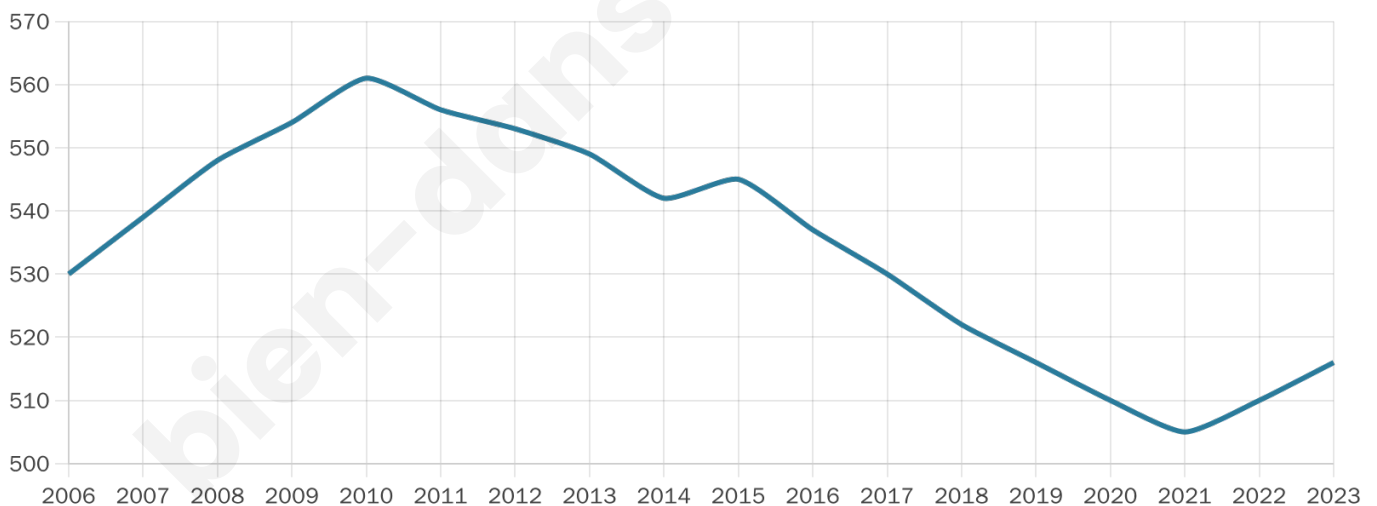
65 h/km²



Revenu moyen

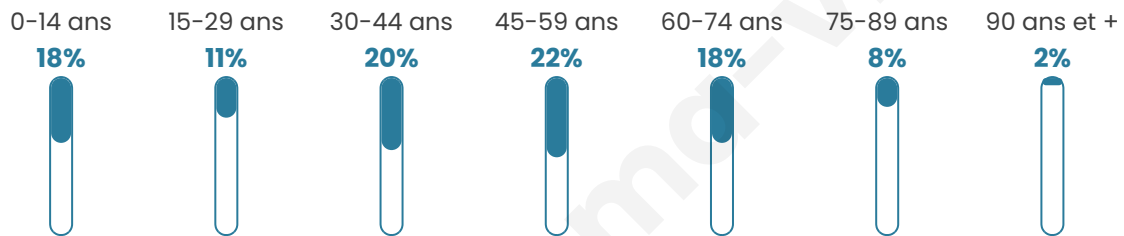
22 760 €/an

Evolution du nombre d'habitants

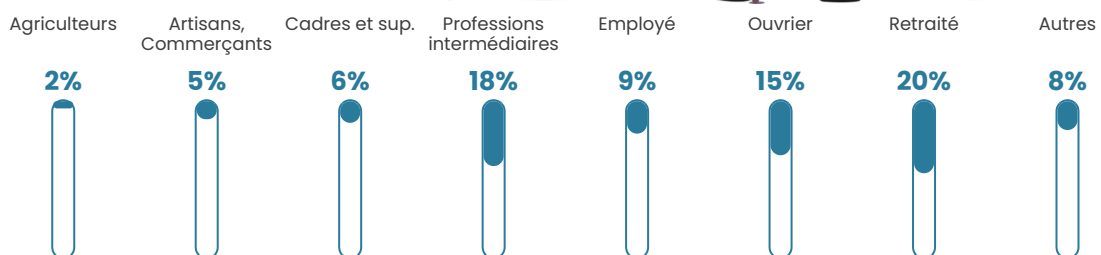


Sources : Institut national de la statistique et des études économiques (insee) selon Les dernières parutions officielles de 2024 portant sur les années 2020, 2021 et 2022.


Tranche d'âge




Activité professionnelle



Niveau de diplôme





Composition des ménages



Profils électoraux

Premier tour

	Marine LE PEN	33.12 %
	Emmanuel MACRON	24.61 %
	Jean-Luc MÉLENCHON	12.93 %
	Valérie PÉCRESSE	5.36 %
	Yannick JADOT	5.05 %
	Éric ZEMMOUR	4.73 %
	Nicolas DUPONT-AIGNAN	4.73 %
	Jean LASSALLE	3.15 %
	Fabien ROUSSEL	2.84 %
	Philippe POUTOU	1.89 %
	Anne HIDALGO	0.95 %
	Nathalie ARTHAUD	0.63 %



394 inscrits

Participation : 81.22%

Votes blancs : 0.94%

Votes nuls : 0.00%

Second tour

	Emmanuel MACRON	49,83 %
	Marine LE PEN	50,17 %

394 inscrits

Participation : 81.22%

Votes blancs : 6.88%

Votes nuls : 0.94%

Sécurité



Agressions physiques / sexuelles

0



Cambriolages

0



Vols / dégradations

0



Stupéfiants

0

Evolution du nombre d'infractions



Pour comparer

(en proportion du nombre d'habitants)



Sources : Bases statistiques communale, départementale et régionale de la délinquance enregistrée par la police et la gendarmerie nationales selon les dernières parutions officielles de 2025 portant sur l'année 2024 ([data.gouv](https://data.gouv.fr)).

Agressions physiques / sexuelles : Violences sexuelles, coups et blessures volontaires intrafamiliaux, coups et blessures volontaires, autres coups, blessures volontaires et vols violents sans arme.

Cambriolages : Cambriolages de logements.

Vols : Vols avec armes, vols d'accessoires sur véhicules, vols dans les véhicules, vols de véhicules, vols sans violence contre des personnes, destructions, dégradations volontaires et escroqueries.

Stupéfiants : Trafic de stupéfiants dont (AFD) et usage de stupéfiants.

Services à la population



Commerce

Hypermarché	X <u>Franqueville-Saint-Pierre</u> 19km
Supermarché	X <u>Charleval</u> 3km
Superette	X <u>Lyons-la-Forêt</u> 5km
Boulangerie	X <u>Charleval</u> 4km
Boucherie	X <u>Charleval</u> 4km
Restaurant	X <u>Charleval</u> 4km
Garage	X <u>Ménesqueville</u> 1km
Station-service	X <u>Charleval</u> 4km
Banque	X <u>Charleval</u> 4km
La poste	X <u>Radepont</u> 7km
Coiffeur	X <u>Val d'Orger</u> 3km
Tabac	X <u>Les Andelys</u> 13km
Bars / discothèque	X <u>Ménesqueville</u> 2km
Bibliothèque	X <u>Val-de-Reuil</u> 19km
Cinéma	X <u>Les Andelys</u> 13km
Vétérinaire	X <u>Lyons-la-Forêt</u> 5km



Santé

Pharmacie	X <u>Charleval</u> 4km
Hôpital	X <u>Darnétal</u> 22km
Laboratoire d'analyses médicales	X <u>Les Andelys</u> 13km
Etablissement pour handicapé	X <u>Écouis</u> 6km
EHPA	X <u>Charleval</u> 4km
Médecin	X <u>Charleval</u> 4km
Dentiste	X <u>Fleury-sur-Andelle</u> 5km
Chirurgien	X <u>Muids</u> 18km
Dermatologue	X <u>Le Mesnil-Esnard</u> 21km
Anesthésiste	X <u>Rouen</u> 25km
Gastro-entérologue	X <u>Rouen</u> 25km
Gynécologue	X <u>Belbeuf</u> 20km
Cancérologue	X <u>Rouen</u> 25km
Neurologue	X <u>Belbeuf</u> 20km
Ophthalmologue	X <u>Muids</u> 19km
ORL	X <u>Le Mesnil-Esnard</u> 21km
Cardiologue	X <u>Muids</u> 18km
Pédiatre	X <u>Belbeuf</u> 20km
Pneumologue	X <u>Rouen</u> 25km
Psychologue	X <u>Les Damps</u> 20km
Radiologue	X <u>Charleval</u> 4km
Rhumatologue	X <u>Rouen</u> 25km
Sage-femme	X <u>Charleval</u> 4km



Éducation

Crèche	X <u>Charleval</u> 4km
Ecole maternelle Public	X <u>Val d'Orger</u> 3km
Ecole maternelle Privé	X <u>Noyers</u> 23km
Ecole primaire Public	X <u>Ménesqueville</u> 1km
Ecole primaire Privé	X <u>Saint-Denis-le-Thiboult</u> 11km
Collège Public	X <u>Fleury-sur-Andelle</u> 5km
Collège Privé	X <u>Le Mesnil-Esnard</u> 22km
Lycée Public	X <u>Les Andelys</u> 13km
Lycée Privé	X <u>La Motte-Servolex</u> 17km

Sources : Base Sirene des entreprises et de leurs établissements selon les dernières parutions officielles de 2025 portant sur l'année 2024 ([data.gouv](https://data.gouv.fr)). Liste, localisation et tarifs des professionnels de santé selon les dernières parutions officielles de 2025 portant sur l'année 2024 ([opendatasoft](https://opendatasoft.com)) et FINISS Extraction du Fichier des établissements selon les dernières parutions officielles de 2025 portant sur l'année 2024 ([data.gouv](https://data.gouv.fr)). Adresse et géolocalisation des établissements d'enseignement du premier et second degrés selon les dernières parutions officielles de 2025 portant sur l'année 2024 ([data.education.gouv](https://data.education.gouv.fr))

Villes autour de Rosay-sur-Lieure

Ville	Habitants	Superficie	Pop densité	Pop active	Taux chômage	Revenu moyen	Prix immobilier
Ménesqueville	485	4 km ²	121 h/km ²	52.8%	3.7%	23 010 €/an	1 878 €/m ²
Touffréville	334	10 km ²	33 h/km ²	50.6%	2.4%	23 850 €/an	1 637 €/m ²
Lisors	290	10 km ²	29 h/km ²	54.1%	7.9%	23 320 €/an	1 385 €/m ²
Charleval	1 701	14 km ²	122 h/km ²	44.6%	6.2%	21 710 €/an	2 113 €/m ²
Lyons-la-Forêt	756	27 km ²	28 h/km ²	37%	5.6%	22 080 €/an	1 590 €/m ²
Val d'Orger	986	11 km ²	90 h/km ²	49.5%	3.4%	22 970 €/an	1 269 €/m ²
Écouis	863	13 km ²	66 h/km ²	39.2%	4.6%	21 730 €/an	1 654 €/m ²
Fleury-sur-Andelle	1 801	3 km ²	600 h/km ²	44.4%	6.6%	20 330 €/an	1 330 €/m ²
Mesnil-Verclives (1 avis)	290	10 km ²	29 h/km ²	57.9%	4.5%	23 780 €/an	1 689 €/m ²
Coudray	216	7 km ²	31 h/km ²	48.1%	7.9%	21 110 €/an	940 €/m ²
Vandrimare (1 avis)	969	6 km ²	162 h/km ²	51.4%	4.1%	23 790 €/an	1 713 €/m ²
Les Hogues (1 avis)	674	11 km ²	61 h/km ²	50.6%	4.3%	23 870 €/an	816 €/m ²
Perriers-sur-Andelle (3 avis)	1 784	11 km ²	162 h/km ²	45.1%	5.2%	21 620 €/an	1 230 €/m ²
Lorleau	99	12 km ²	8 h/km ²	47.5%	3%	21 680 €/an	1 427 €/m ²
Bacqueville (1 avis)	614	11 km ²	56 h/km ²	52%	4.7%	22 740 €/an	1 015 €/m ²

bien-dans-ma-ville.fr



Vous aimez votre ville ? Notez-la !

Et faites-nous part de vos remarques constructives



Avec

BIEN dans ma **VILLE** 