



Version web

Ville de La Roquette-sur-Var

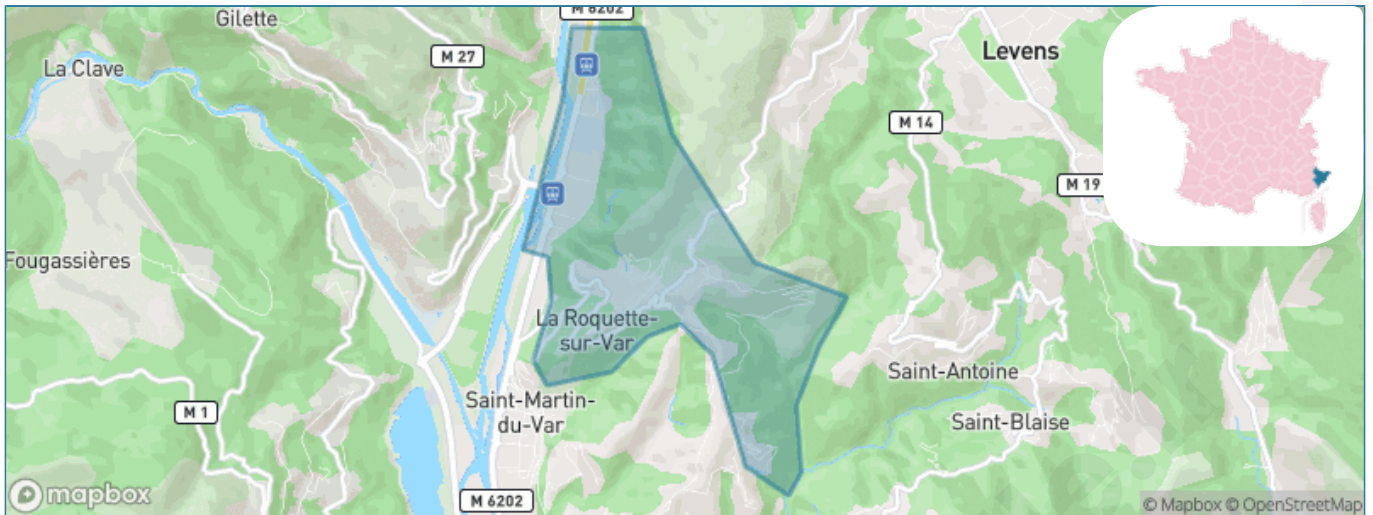
Présenté par

BIEN dans ma **VILLE** 

Sommaire

Situation géographique	3
Statistiques sur la population	4
Evolution du nombre d'habitants	4
Tranche d'âge	5
0-14 ans	5
15-29 ans	5
30-44 ans	5
45-59 ans	5
60-74 ans	5
75-89 ans	5
90 ans et +	5
Activité professionnelle	5
Agriculteurs	5
Artisans, Commerçants	5
Cadres et sup.	5
Professions intermédiaires	5
Employé	5
Ouvrier	5
Retraité	5
Autres	5
Niveau de diplôme	6
Sans diplôme ou CEP	6
Brevet, BEPC, DNB	6
CAP-BEP ou équivalent	6
BAC ou équivalent	6
BAC+2	6
BAC+3 ou +4	6
BAC+5 ou plus	6
Composition des ménages	6
Couple sans enfant	6
Couple avec enfant(s)	6
Famille monoparentale	6
Colocation / Autre	6
Personnes seules	6
Profils électoraux	7
Premier tour	7
Sécurité	8
Evolution du nombre d'infractions	8
Pour comparer	9
Services à la population	10
Commerce	10
Éducation	10
Villes autour de La Roquette-sur-Var	12

Situation géographique



i Informations clés

- **Région** : Provence-Alpes-Côte d'Azur
- **Département** : Alpes-Maritimes
- **Métropole** : Métropole Nice Côte d'Azur
- **Code postal** : 06670
- **Superficie** : 4 km²



**MÉTROPOLE
NICE CÔTE D'AZUR**

Statistiques sur la population



Nombre d'habitants

921



Age moyen

41 ans



Pop active

51%



Taux chômage

5.2%



Pop densité

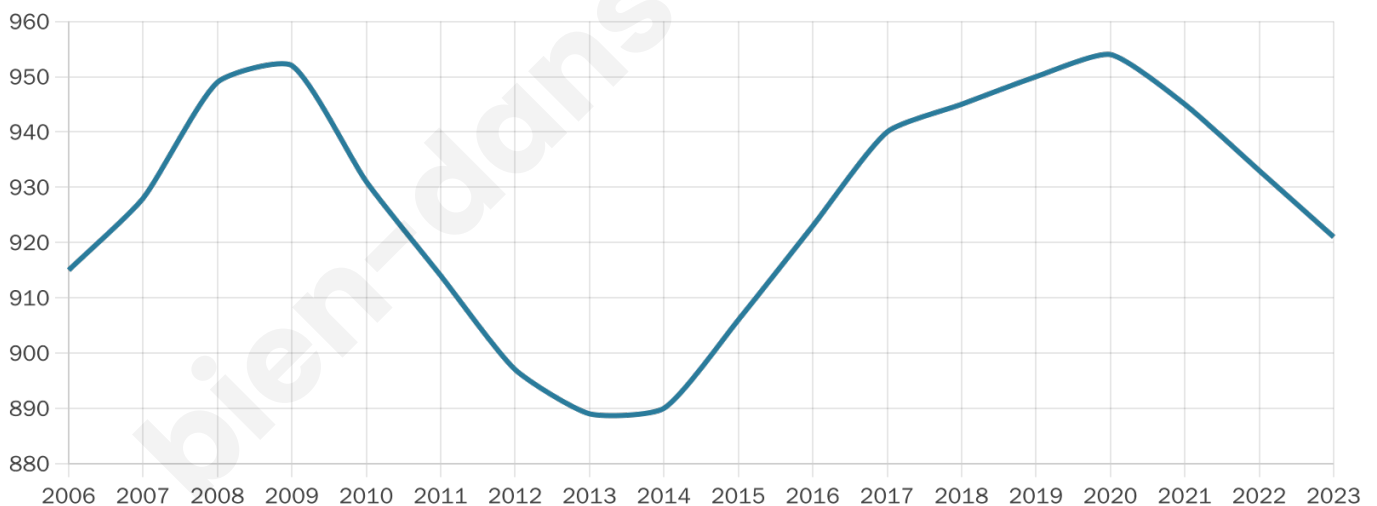
230 h/km²



Revenu moyen

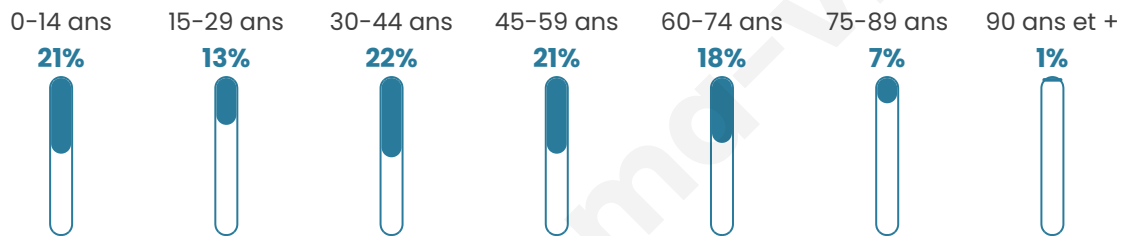
23 460 €/an

Evolution du nombre d'habitants

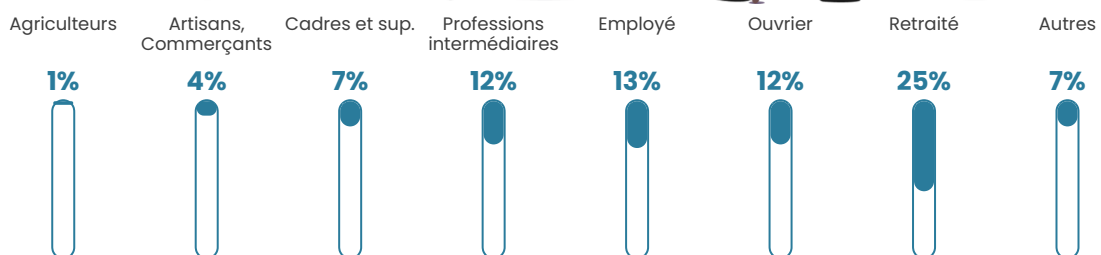


Sources : Institut national de la statistique et des études économiques (insee) selon Les dernières parutions officielles de 2024 portant sur les années 2020, 2021 et 2022.


Tranche d'âge




Activité professionnelle



Niveau de diplôme










Composition des ménages





Profils électoraux

Premier tour

	Marine LE PEN	34.70 %
	Emmanuel MACRON	17.44 %
	Jean-Luc MÉLENCHON	14.59 %
	Éric ZEMMOUR	11.74 %
	Fabien ROUSSEL	4.98 %
	Valérie PÉCRESSE	4.80 %
	Jean LASSALLE	3.74 %
	Nicolas DUPONT-AIGNAN	2.85 %
	Yannick JADOT	2.67 %
	Philippe POUTOU	1.25 %
	Anne HIDALGO	0.89 %
	Nathalie ARTHAUD	0.36 %

Second tour

	Emmanuel MACRON	33,73 %
	Marine LE PEN	66,27 %

714 inscrits

Participation : 78.71%

Votes blancs : 7.83%

Votes nuls : 1.96%

714 inscrits

Participation : 80.11%

Votes blancs : 1.05%

Votes nuls : 0.70%

Sécurité



Agressions physiques / sexuelles

0



Cambriolages

0



Vols / dégradations

0



Stupéfiants

0

Evolution du nombre d'infractions



Pour comparer

(en proportion du nombre d'habitants)



Sources : Bases statistiques communale, départementale et régionale de la délinquance enregistrée par la police et la gendarmerie nationales selon les dernières parutions officielles de 2025 portant sur l'année 2024 ([data.gouv](https://data.gouv.fr)).

Agressions physiques / sexuelles : Violences sexuelles, coups et blessures volontaires intrafamiliaux, coups et blessures volontaires, autres coups, blessures volontaires et vols violents sans arme.

Cambriolages : Cambriolages de logements.

Vols : Vols avec armes, vols d'accessoires sur véhicules, vols dans les véhicules, vols de véhicules, vols sans violence contre des personnes, destructions, dégradations volontaires et escroqueries.

Stupéfiants : Trafic de stupéfiants dont (AFD) et usage de stupéfiants.

Services à la population



Commerce

Hypermarché	X Nice 12km
Supermarché	X Saint-Martin-du-Var 1km
Superette	1
Boulangerie	1
Boucherie	X Gilette 3km
Restaurant	2
Garage	5
Station-service	X Carros 4km
Banque	X Saint-Martin-du-Var 1km
La poste	X Saint-Martin-du-Var 1km
Coiffeur	2
Tabac	X Levens 4km
Bars / discothèque	2
Bibliothèque	X Bouyon 6km
Cinéma	X Carros 7km
Vétérinaire	X Saint-Martin-du-Var 1km



Santé

Pharmacie	X Saint-Martin-du-Var 1km
Hôpital	X Cantaron 12km
Laboratoire d'analyses médicales	X Saint-Martin-du-Var 2km
Etablissement pour handicapé EHPA	X Levens 4km
Médecin	X Saint-Martin-du-Var 1km
Dentiste	X Saint-Martin-du-Var 1km
Chirurgien	X Nice 12km
Dermatologue	X Blausasc 13km
Anesthésiste	X Falicon 11km
Gastro-entérologue	X Levens 4km
Gynécologue	X Nice 13km
Cancérologue	X Nice 13km
Neurologue	X Colomars 9km
Ophtalmologue	X Carros 7km
ORL	X Carros 7km
Cardiologue	X Carros 7km
Pédiatre	X Carros 6km
Pneumologue	X Nice 13km
Psychologue	X Nice 12km
Radiologue	X Saint-Martin-du-Var 2km
Rhumatologue	X Nice 14km
Sage-femme	X Saint-Martin-du-Var 1km



Éducation

Crèche	X Saint-Martin-du-Var 3km
Ecole maternelle Public	X Saint-Martin-du-Var 2km
Ecole maternelle Privé	X Beausoleil 21km
Ecole primaire Public	2
Ecole primaire Privé	X Nice 13km
Collège Public	X Saint-Martin-du-Var 2km
Collège Privé	X Nice 13km
Lycée Public	X Drap 14km
Lycée Privé	X Nice 13km

2024 ([opendatasoft](#)) et FINISS Extraction du Fichier des établissements selon les dernières parutions officielles de 2025 portant sur l'année 2024 ([data.gouv](#)). Adresse et géolocalisation des établissements d'enseignement du premier et second degrés selon les dernières parutions officielles de 2025 portant sur l'année 2024 ([data.education.gouv](#))

bien-dans-ma-ville.fr

Villes autour de La Roquette-sur-Var

Ville	Habitants	Superficie	Pop densité	Pop active	Taux chômage	Revenu moyen	Prix immobilier
Saint-Martin-du-Var (5 avis)	3 431	5 km ²	686 h/km ²	49.5%	4.4%	24 210 €/an	3 003 €/m ²
Saint-Blaise (1 avis)	1 397	8 km ²	175 h/km ²	51.4%	3.1%	26 960 €/an	2 812 €/m ²
Le Broc	1 446	18 km ²	80 h/km ²	49.9%	4.4%	25 230 €/an	3 018 €/m ²
Gillette (1 avis)	1 627	10 km ²	163 h/km ²	51.7%	3.9%	24 760 €/an	2 742 €/m ²
Bonson	740	6 km ²	123 h/km ²	51.4%	5.5%	24 020 €/an	2 636 €/m ²
Carros (12 avis)	13 803	15 km ²	920 h/km ²	46.1%	5.4%	23 480 €/an	3 161 €/m ²
Levens (13 avis)	5 377	29 km ²	185 h/km ²	45.4%	3.2%	25 260 €/an	3 427 €/m ²
Castagniers (1 avis)	1 666	7 km ²	238 h/km ²	47.7%	3.7%	26 050 €/an	4 318 €/m ²
Bouyon	557	12 km ²	46 h/km ²	51%	5%	22 720 €/an	2 409 €/m ²
Revest-les-Roches	239	8 km ²	30 h/km ²	35.1%	3.3%	20 720 €/an	3 228 €/m ²
Aspremont	2 346	9 km ²	261 h/km ²	46.6%	3.2%	29 450 €/an	3 974 €/m ²
Tourette-du-Château	147	9 km ²	16 h/km ²	48.3%	4.8%	23 360 €/an	1 867 €/m ²
Gattières (3 avis)	4 358	10 km ²	436 h/km ²	45.4%	3%	27 110 €/an	3 181 €/m ²
Colomars (8 avis)	3 409	6 km ²	568 h/km ²	47.9%	3.7%	28 750 €/an	4 466 €/m ²
Tourrette-Levens (5 avis)	4 624	16 km ²	289 h/km ²	47.3%	3.5%	26 240 €/an	3 764 €/m ²

bien-dans-ma-ville.fr



Vous aimez votre ville ? Notez-la !

Et faites-nous part de vos remarques constructives



Avec

BIEN dans ma **VILLE** 