



Version web

# Ville de Roquemaure

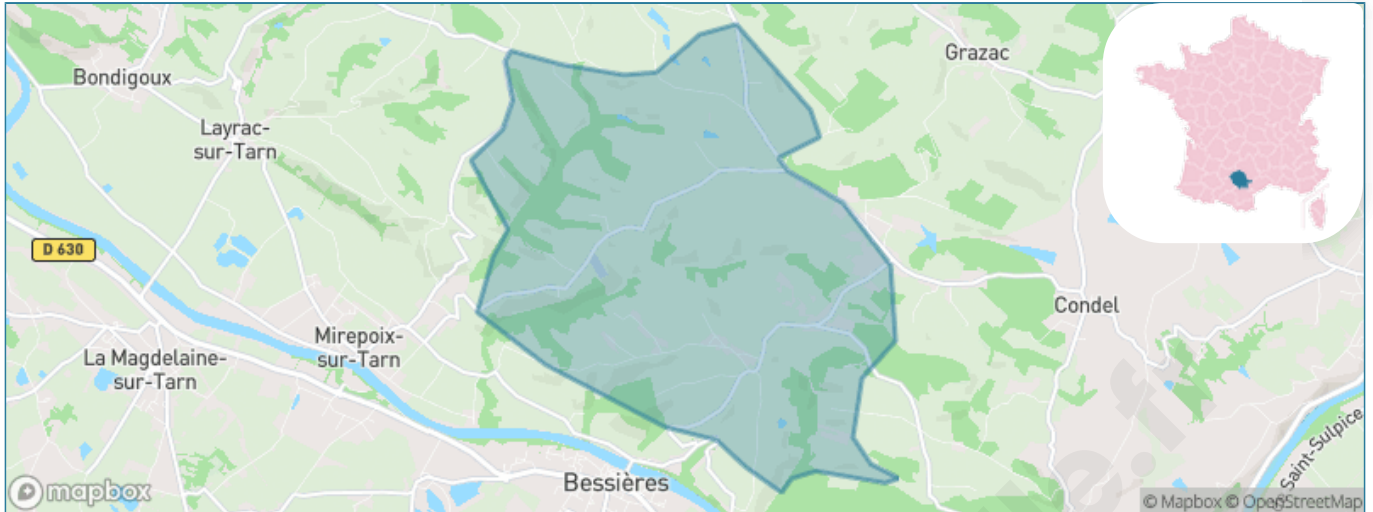
Présenté par

**BIEN** dans  
ma **VILLE** 

# Sommaire

Situation géographique .....	3
Statistiques sur la population .....	4
Evolution du nombre d'habitants .....	4
Tranche d'âge .....	5
0-14 ans .....	5
15-29 ans .....	5
30-44 ans .....	5
45-59 ans .....	5
60-74 ans .....	5
75-89 ans .....	5
90 ans et + .....	5
Activité professionnelle .....	5
Agriculteurs .....	5
Artisans, Commerçants .....	5
Cadres et sup. ....	5
Professions intermédiaires .....	5
Employé .....	5
Ouvrier .....	5
Retraité .....	5
Autres .....	5
Niveau de diplôme .....	6
Sans diplôme ou CEP .....	6
Brevet, BEPC, DNB .....	6
CAP-BEP ou équivalent .....	6
BAC ou équivalent .....	6
BAC+2 .....	6
BAC+3 ou +4 .....	6
BAC+5 ou plus .....	6
Composition des ménages .....	6
Couple sans enfant .....	6
Couple avec enfant(s) .....	6
Famille monoparentale .....	6
Colocation / Autre .....	6
Personnes seules .....	6
Profils électoraux .....	7
Premier tour .....	7
Sécurité .....	8
Evolution du nombre d'infractions .....	8
Pour comparer .....	9
Services à la population .....	10
Commerce .....	10
Éducation .....	10
Villes autour de Roquemaure .....	11

# Situation géographique



## i Informations clés

- **Région** : Occitanie
- **Département** : Tarn
- **Code postal** : 81800
- **Superficie** : 15 km<sup>2</sup>



# Statistiques sur la population



Nombre d'habitants

**465**



Age moyen

**39 ans**



Pop active

**52%**



Taux chômage

**8.2%**



Pop densité

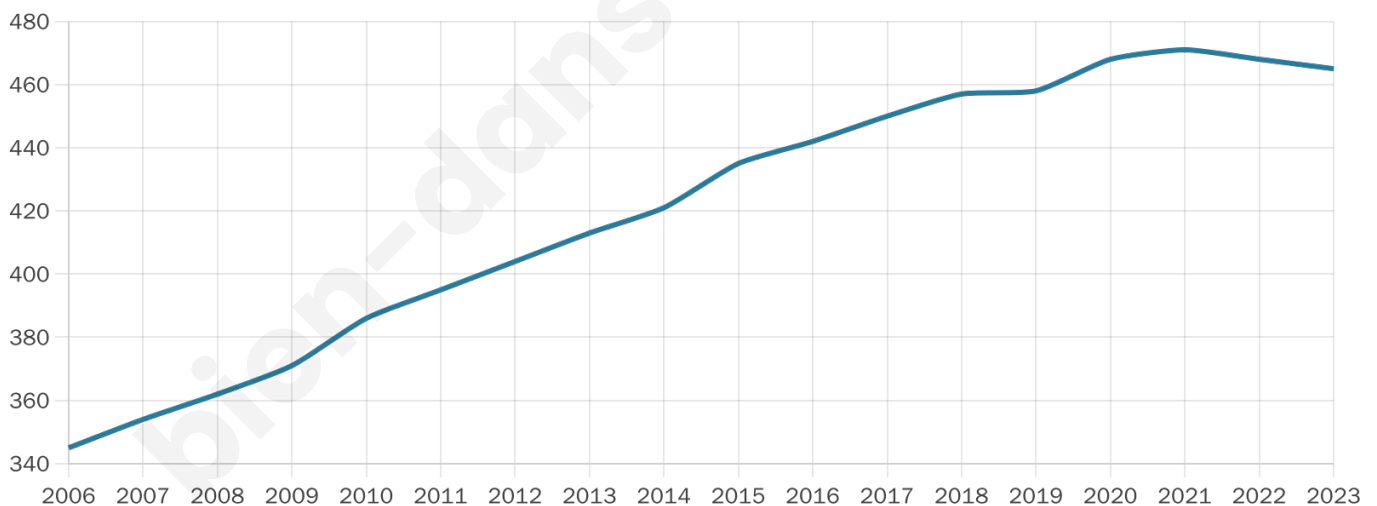
**31 h/km<sup>2</sup>**



Revenu moyen

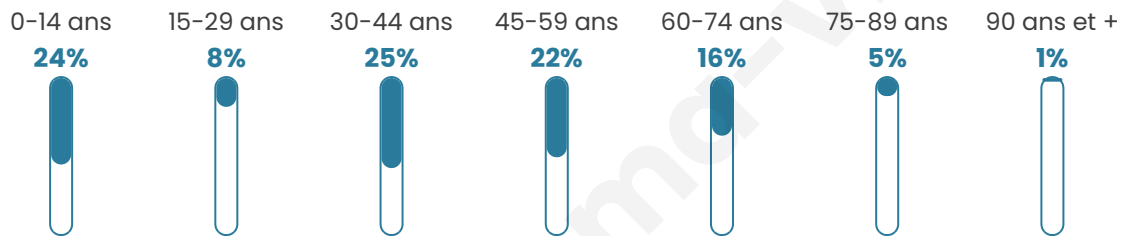
**25 330 €/an**

## Evolution du nombre d'habitants

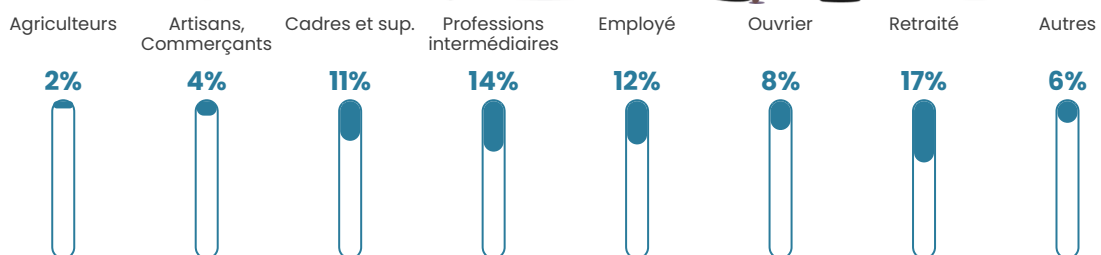


Sources : Institut national de la statistique et des études économiques (insee) selon Les dernières parutions officielles de 2024 portant sur les années 2020, 2021 et 2022.


## Tranche d'âge




## Activité professionnelle



## Niveau de diplôme















## Composition des ménages



# Profils électoraux

## Premier tour

	Jean-Luc MÉLENCHON	28.13 %
	Marine LE PEN	25.69 %
	Emmanuel MACRON	14.93 %
	Éric ZEMMOUR	9.38 %
	Jean LASSALLE	6.60 %
	Yannick JADOT	4.17 %
	Nicolas DUPONT- AIGNAN	2.78 %
	Nathalie ARTHAUD	2.43 %
	Anne HIDALGO	2.43 %
	Valérie PÉCRESSÉ	1.74 %
	Fabien ROUSSEL	1.04 %
	Philippe POUTOU	0.69 %



### 363 inscrits

Participation : 80.99%

Votes blancs : 1.36%

Votes nuls : 0.68%

## Second tour

	Emmanuel MACRON	46,06 %
	Marine LE PEN	53,94 %

### 363 inscrits

Participation : 76.86%

Votes blancs : 2.87%

Votes nuls : 10.75%

# Sécurité



Agressions physiques / sexuelles

0



Cambriolages

0



Vols / dégradations

0



Stupéfiants

0

## Evolution du nombre d'infractions



## Pour comparer

(en proportion du nombre d'habitants)



Sources : Bases statistiques communale, départementale et régionale de la délinquance enregistrée par la police et la gendarmerie nationales selon les dernières parutions officielles de 2025 portant sur l'année 2024 ([data.gouv](https://data.gouv.fr)).

Agressions physiques / sexuelles : Violences sexuelles, coups et blessures volontaires intrafamiliaux, coups et blessures volontaires, autres coups, blessures volontaires et vols violents sans arme.

Cambriolages : Cambriolages de logements.

Vols : Vols avec armes, vols d'accessoires sur véhicules, vols dans les véhicules, vols de véhicules, vols sans violence contre des personnes, destructions, dégradations volontaires et escroqueries.

Stupéfiants : Trafic de stupéfiants dont (AFD) et usage de stupéfiants.

# Services à la population



## Commerce

Hypermarché	X <a href="#">Fenouillet</a> 22km
Supermarché	X <a href="#">Bessières</a> 2km
Superette	X <a href="#">Bessières</a> 2km
Boulangerie	X <a href="#">Bessières</a> 2km
Boucherie	X <a href="#">Bessières</a> 2km
Restaurant	X <a href="#">Bessières</a> 2km
Garage	X <a href="#">Bessières</a> 2km
Station-service	X <a href="#">Bessières</a> 2km
Banque	X <a href="#">Bessières</a> 2km
La poste	X <a href="#">Bessières</a> 2km
Coiffeur	X <a href="#">Bessières</a> 2km
Tabac	X <a href="#">Buzet-sur-Tarn</a> 4km
Bars / discothèque	X <a href="#">Bessières</a> 2km
Bibliothèque	X <a href="#">Buzet-sur-Tarn</a> 4km
Cinéma	X <a href="#">Bessières</a> 2km
Vétérinaire	X <a href="#">Bessières</a> 4km



## Santé

Pharmacie	X <a href="#">Bessières</a> 2km
Hôpital	X <a href="#">Saint-Sulpice-la-Pointe</a> 7km
Laboratoire d'analyses médicales	X <a href="#">Bessières</a> 2km
Etablissement pour handicapé	X <a href="#">Saint-Sulpice-la-Pointe</a> 9km
EHPA	X <a href="#">Bessières</a> 2km
Médecin	X <a href="#">Bessières</a> 2km
Dentiste	X <a href="#">Bessières</a> 2km
Chirurgien	X <a href="#">Lavaur</a> 20km
Dermatologue	X <a href="#">Lavaur</a> 21km
Anesthésiste	X <a href="#">Saint-Jean</a> 20km
Gastro-entérologue	X <a href="#">Saint-Jean</a> 20km
Gynécologue	X <a href="#">Saint-Jean</a> 20km
Cancérologue	X <a href="#">Saint-Jean</a> 20km
Neurologue	X <a href="#">L'Union</a> 20km
Ophthalmologue	X <a href="#">Coufouleux</a> 10km
ORL	X <a href="#">Saint-Jean</a> 20km
Cardiologue	X <a href="#">Bondigoux</a> 6km
Pédiatre	X <a href="#">Lavaur</a> 20km
Pneumologue	X <a href="#">Saint-Jean</a> 20km
Psychologue	X <a href="#">Rabastens</a> 9km
Radiologue	X <a href="#">Saint-Jean</a> 20km
Rhumatologue	X <a href="#">Saint-Jean</a> 20km
Sage-femme	X <a href="#">Bessières</a> 2km



## Éducation

Crèche	X <a href="#">Bessières</a> 2km
Ecole maternelle Public	X <a href="#">Bessières</a> 2km
Ecole maternelle Privé	X <a href="#">Toulouse</a> 25km
Ecole primaire Public	1
Ecole primaire Privé	X <a href="#">Bessières</a> 2km
Collège Public	X <a href="#">Bessières</a> 4km
Collège Privé	X <a href="#">Saint-Sulpice-la-Pointe</a> 7km
Lycée Public	X <a href="#">Gragnague</a> 14km
Lycée Privé	X <a href="#">Montastruc-la-Conseillère</a> 11km

Sources : Base Sirene des entreprises et de leurs établissements selon les dernières parutions officielles de 2025 portant sur l'année 2024 ([data.gouv](#)). Liste, localisation et tarifs des professionnels de santé selon les dernières parutions officielles de 2025 portant sur l'année 2024 ([opendatasoft](#)) et FINISS Extraction du Fichier des établissements selon les dernières parutions officielles de 2025 portant sur l'année 2024 ([data.gouv](#)). Adresse et géolocalisation des établissements d'enseignement du premier et second degrés selon les dernières parutions officielles de 2025 portant sur l'année 2024 ([data.education.gouv](#))

## Villes autour de Roquemaure

Ville	Habitants	Superficie	Pop densité	Pop active	Taux chômage	Revenu moyen	Prix immobilier
Bessières	4 310	16 km <sup>2</sup>	269 h/km <sup>2</sup>	46.3%	4.2%	23 110 €/an	1 760 €/m <sup>2</sup>
Mirepoix-sur-Tarn	1 139	5 km <sup>2</sup>	228 h/km <sup>2</sup>	52%	2.9%	22 780 €/an	2 122 €/m <sup>2</sup>
Grazac	650	32 km <sup>2</sup>	20 h/km <sup>2</sup>	50.6%	3.2%	25 130 €/an	2 188 €/m <sup>2</sup>
Layrac-sur-Tarn	320	7 km <sup>2</sup>	46 h/km <sup>2</sup>	42.2%	2.5%	24 080 €/an	2 352 €/m <sup>2</sup>
Buzet-sur-Tarn (8 avis)	2 963	30 km <sup>2</sup>	99 h/km <sup>2</sup>	50.9%	4.5%	25 560 €/an	2 077 €/m <sup>2</sup>
La Magdelaine-sur-Tarn	1 254	6 km <sup>2</sup>	209 h/km <sup>2</sup>	48.1%	4.6%	22 710 €/an	2 281 €/m <sup>2</sup>
Mézens	536	5 km <sup>2</sup>	107 h/km <sup>2</sup>	51.5%	4.7%	25 560 €/an	2 122 €/m <sup>2</sup>
Bondigoux	766	7 km <sup>2</sup>	109 h/km <sup>2</sup>	44.3%	2.9%	24 930 €/an	2 247 €/m <sup>2</sup>
Montvalen	243	11 km <sup>2</sup>	22 h/km <sup>2</sup>	48.1%	2.5%	23 320 €/an	1 543 €/m <sup>2</sup>
Saint-Sulpice-la-Pointe (11 avis)	9 719	24 km <sup>2</sup>	405 h/km <sup>2</sup>	47.5%	3.9%	24 520 €/an	2 066 €/m <sup>2</sup>
Montjoire (1 avis)	1 243	20 km <sup>2</sup>	62 h/km <sup>2</sup>	52.5%	3.2%	26 230 €/an	2 609 €/m <sup>2</sup>
Tauriac	413	9 km <sup>2</sup>	46 h/km <sup>2</sup>	45%	5.1%	22 670 €/an	2 145 €/m <sup>2</sup>
Le Born (1 avis)	652	10 km <sup>2</sup>	65 h/km <sup>2</sup>	48.5%	3.7%	23 720 €/an	1 826 €/m <sup>2</sup>
Roquesérière	942	10 km <sup>2</sup>	94 h/km <sup>2</sup>	45.9%	2.9%	28 900 €/an	2 441 €/m <sup>2</sup>
Gémil	483	2 km <sup>2</sup>	242 h/km <sup>2</sup>	41.2%	2.9%	27 930 €/an	2 203 €/m <sup>2</sup>

bien-dans-ma-ville.fr



# **Vous aimez votre ville ? Notez-la !**

Et faites-nous part de vos remarques constructives



Avec

**BIEN** dans ma **VILLE** 