



Version web

Ville de Roquefort-des-Corbières

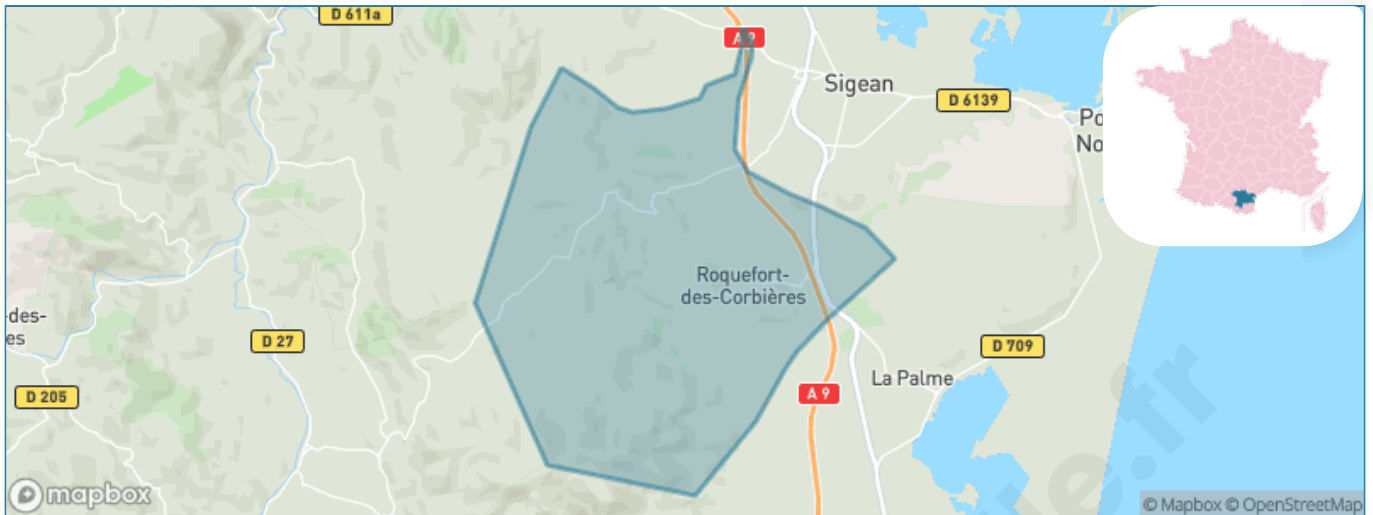
Présenté par

BIEN dans ma **VILLE** 

Sommaire

Situation géographique	3
Statistiques sur la population	4
Evolution du nombre d'habitants	4
Tranche d'âge	5
0-14 ans	5
15-29 ans	5
30-44 ans	5
45-59 ans	5
60-74 ans	5
75-89 ans	5
90 ans et +	5
Activité professionnelle	5
Agriculteurs	5
Artisans, Commerçants	5
Cadres et sup.	5
Professions intermédiaires	5
Employé	5
Ouvrier	5
Retraité	5
Autres	5
Niveau de diplôme	6
Sans diplôme ou CEP	6
Brevet, BEPC, DNB	6
CAP-BEP ou équivalent	6
BAC ou équivalent	6
BAC+2	6
BAC+3 ou +4	6
BAC+5 ou plus	6
Composition des ménages	6
Couple sans enfant	6
Couple avec enfant(s)	6
Famille monoparentale	6
Colocation / Autre	6
Personnes seules	6
Profils électoraux	7
Premier tour	7
Sécurité	8
Evolution du nombre d'infractions	8
Pour comparer	9
Services à la population	10
Commerce	10
Éducation	10
Villes autour de Roquefort-des-Corbières	11
Avis sur la ville de Roquefort-des-Corbières	12
Moyenne par critère	12
Villes autour de Roquefort-des-Corbières	12
Répartition des avis par note	12
Répartition des avis par note	12

Situation géographique



i Informations clés

- **Région** : Occitanie
- **Département** : Aude
- **Code postal** : 11540
- **Superficie** : 45 km²



Statistiques sur la population



Nombre d'habitants

1 051



Age moyen

48 ans



Pop active

38.6%



Taux chômage

11.9%



Pop densité

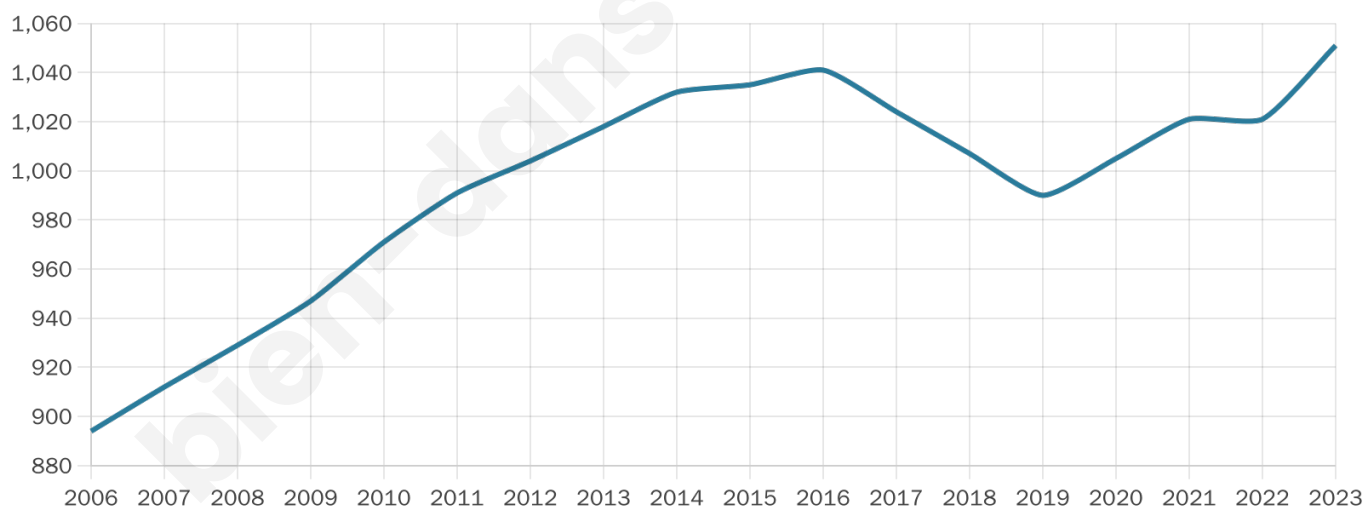
23 h/km²



Revenu moyen

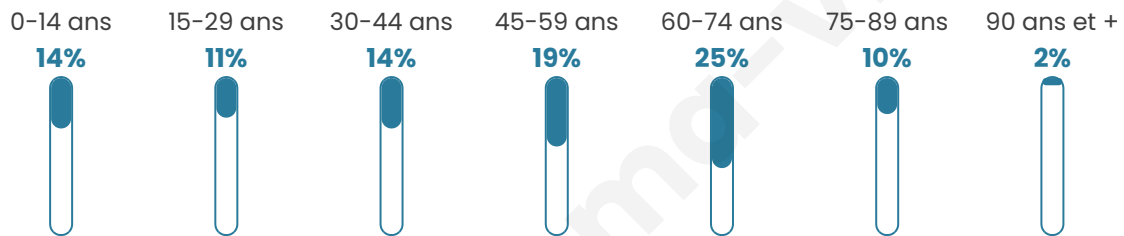
21 610 €/an

Evolution du nombre d'habitants

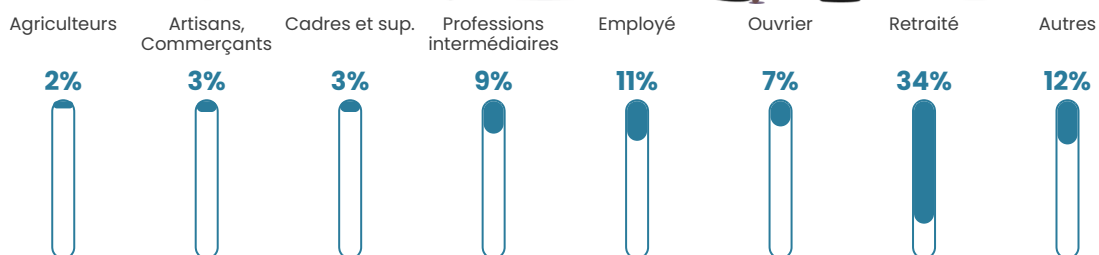


Sources : Institut national de la statistique et des études économiques (insee) selon Les dernières parutions officielles de 2024 portant sur les années 2020, 2021 et 2022.

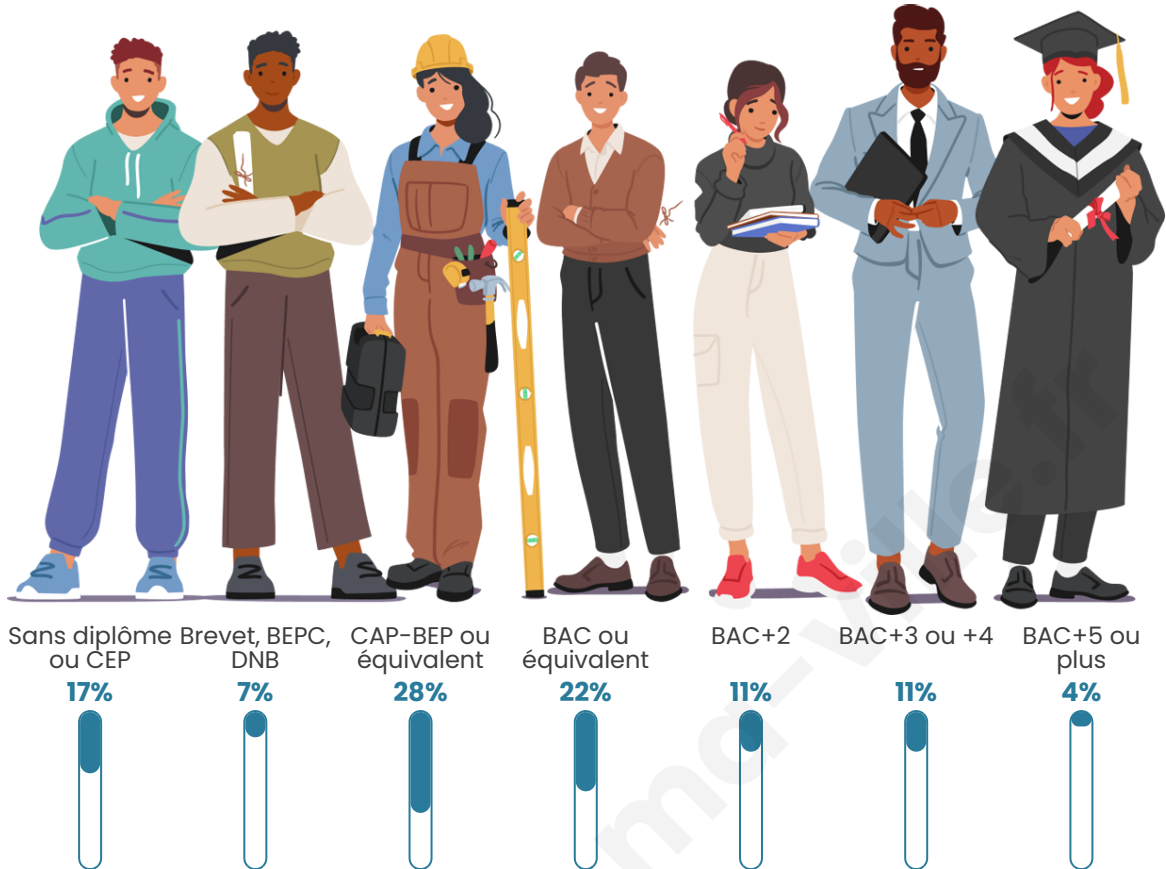
Tranche d'âge




Activité professionnelle



Niveau de diplôme







Composition des ménages



Profils électoraux

Premier tour

	Marine LE PEN	32.25 %
	Emmanuel MACRON	19.82 %
	Jean-Luc MÉLENCHON	17.94 %
	Jean LASSALLE	10.04 %
	Éric ZEMMOUR	6.40 %
	Yannick JADOT	3.64 %
	Valérie PÉCRESE	2.89 %
	Anne HIDALGO	2.51 %
	Philippe POUTOU	1.63 %
	Fabien ROUSSEL	1.38 %
	Nicolas DUPONT- AIGNAN	1.38 %
	Nathalie ARTHAUD	0.13 %



1 011 inscrits

Participation : 80.32%

Votes blancs : 0.99%

Votes nuls : 0.86%

Second tour

	Emmanuel MACRON	44,49 %
	Marine LE PEN	55,51 %

1 011 inscrits

Participation : 78.64%

Votes blancs : 5.41%

Votes nuls : 3.27%

Sécurité



Agressions physiques / sexuelles

0



Cambriolages

0



Vols / dégradations

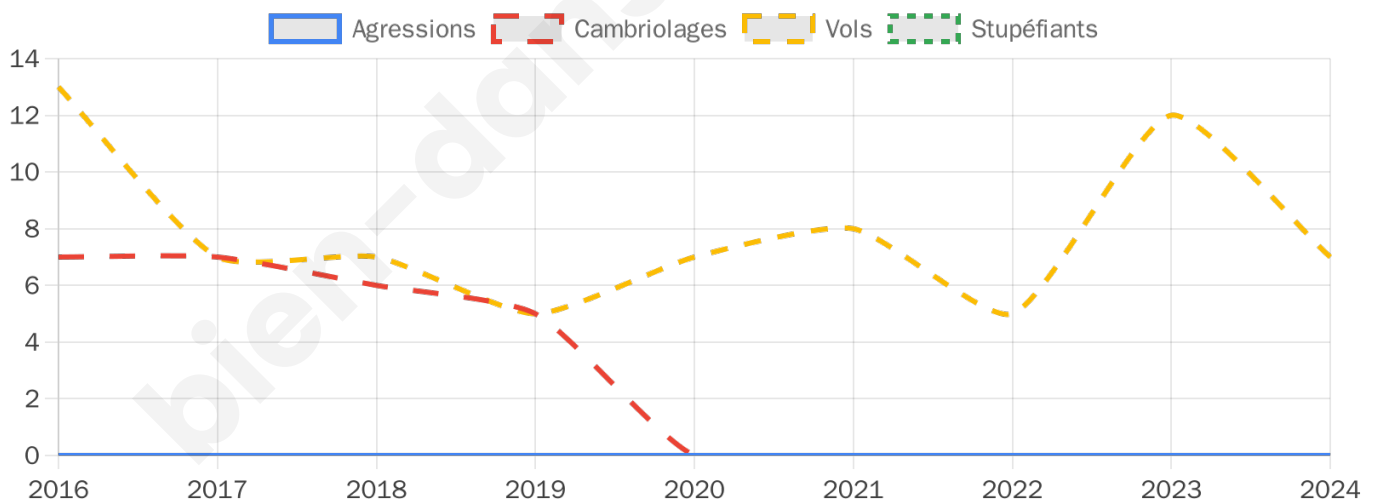
7



Stupéfiants

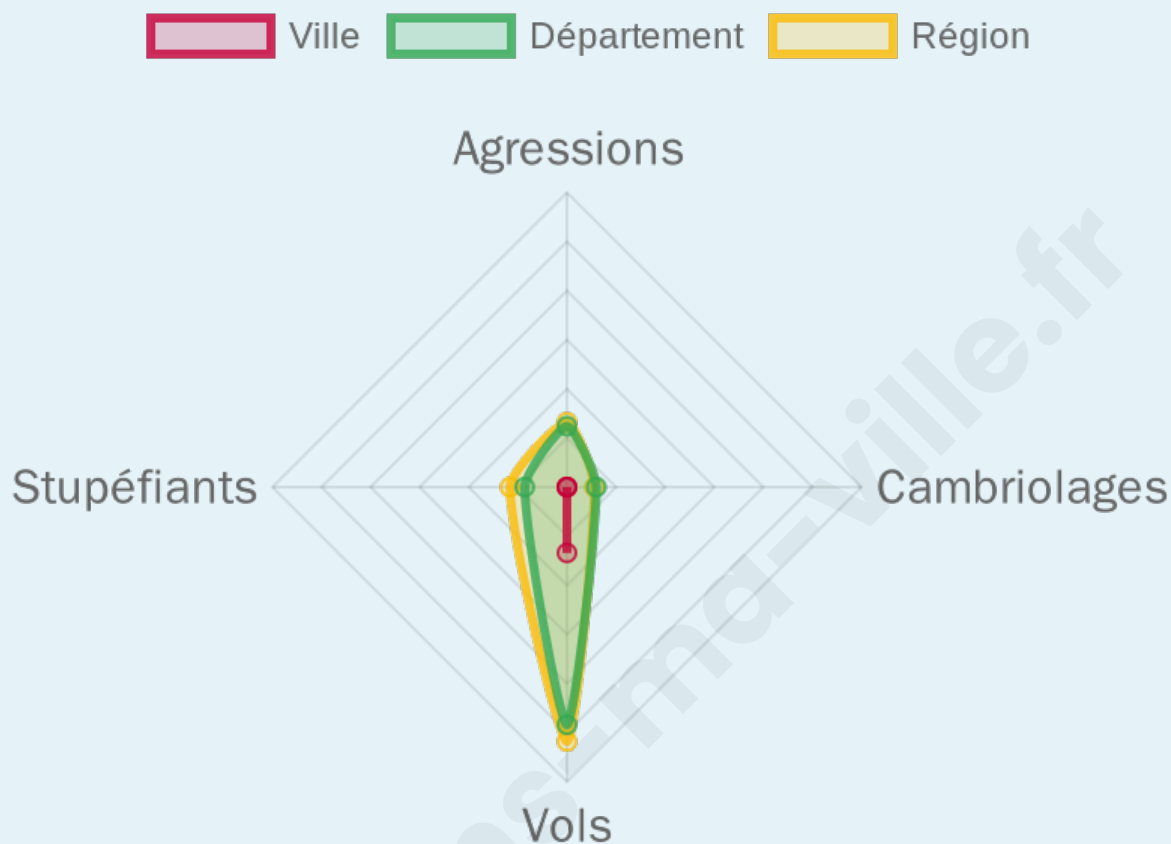
0

Evolution du nombre d'infractions



Pour comparer

(en proportion du nombre d'habitants)



Sources : Bases statistiques communale, départementale et régionale de la délinquance enregistrée par la police et la gendarmerie nationales selon les dernières parutions officielles de 2025 portant sur l'année 2024 ([data.gouv](https://data.gouv.fr)).

Agressions physiques / sexuelles : Violences sexuelles, coups et blessures volontaires intrafamiliaux, coups et blessures volontaires, autres coups, blessures volontaires et vols violents sans arme.

Cambriolages : Cambriolages de logements.

Vols : Vols avec armes, vols d'accessoires sur véhicules, vols dans les véhicules, vols de véhicules, vols sans violence contre des personnes, destructions, dégradations volontaires et escroqueries.

Stupéfiants : Trafic de stupéfiants dont (AFD) et usage de stupéfiants.

Services à la population



Commerce

Hypermarché	X <u>Port-la-Nouvelle</u> 8km
Supermarché	X <u>Sigean</u> 4km
Superette	1
Boulangerie	2
Boucherie	X <u>Sigean</u> 4km
Restaurant	4
Garage	1
Station-service	1
Banque	X <u>Sigean</u> 4km
La poste	X <u>Sigean</u> 3km
Coiffeur	3
Tabac	X <u>Sigean</u> 4km
Bars / discothèque	1
Bibliothèque	X <u>Salses-le-Château</u> 19km
Cinéma	X <u>Leucate</u> 14km
Vétérinaire	X <u>Sigean</u> 4km



Santé

Pharmacie	X <u>Sigean</u> 4km
Hôpital	X <u>Port-la-Nouvelle</u> 8km
Laboratoire d'analyses médicales	X <u>Sigean</u> 5km
Etablissement pour handicapé	X <u>Port-la-Nouvelle</u> 8km
EHPA	X <u>Port-la-Nouvelle</u> 8km
Médecin	X <u>Sigean</u> 4km
Dentiste	X <u>Sigean</u> 4km
Chirurgien	X <u>Sigean</u> 5km
Dermatologue	X <u>Narbonne</u> 20km
Anesthésiste	X <u>Montredon-des-Corbières</u> 21km
Gastro-entérologue	X <u>Narbonne</u> 20km
Gynécologue	X <u>Narbonne</u> 20km
Cancérologue	X <u>Montredon-des-Corbières</u> 21km
Neurologue	X <u>Montredon-des-Corbières</u> 21km
Ophtalmologue	X <u>Narbonne</u> 19km
ORL	X <u>Narbonne</u> 18km
Cardiologue	X <u>La Palme</u> 5km
Pédiatre	X <u>Gruissan</u> 19km
Pneumologue	X <u>Narbonne</u> 21km
Psychologue	X <u>Narbonne</u> 18km
Radiologue	X <u>Narbonne</u> 20km
Rhumatologue	X <u>Narbonne</u> 20km
Sage-femme	X <u>Sigean</u> 4km



Éducation

Crèche	X <u>Sigean</u> 4km
Ecole maternelle Public	X <u>Sigean</u> 4km
Ecole maternelle Privé	X <u>Perpignan</u> 34km
Ecole primaire Public	1
Ecole primaire Privé	X <u>Sigean</u> 4km
Collège Public	X <u>Sigean</u> 4km
Collège Privé	X <u>Narbonne</u> 18km
Lycée Public	X <u>Narbonne</u> 18km
Lycée Privé	X <u>Narbonne</u> 21km

Sources : Base Sirene des entreprises et de leurs établissements selon les dernières parutions officielles de 2025 portant sur l'année 2024 ([data.gouv](#)). Liste, localisation et tarifs des professionnels de santé selon les dernières parutions officielles de 2025 portant sur l'année 2024 ([opendatasoft](#)) et FINISS Extraction du Fichier des établissements selon les dernières parutions officielles de 2025 portant sur l'année 2024 ([data.gouv](#)). Adresse et géolocalisation des établissements d'enseignement du premier et second degrés selon les dernières parutions officielles de 2025 portant sur l'année 2024 ([data.education.gouv](#))

Villes autour de Roquefort-des-Corbières

Ville	Habitants	Superficie	Pop densité	Pop active	Taux chômage	Revenu moyen	Prix immobilier
La Palme (5 avis)	1 995	27 km ²	74 h/km ²	34%	5.1%	21 890 €/an	1 986 €/m ²
Sigean (5 avis)	5 657	35 km ²	162 h/km ²	40.6%	5.8%	20 690 €/an	1 883 €/m ²
Portel-des-Corbières (2 avis)	1 279	35 km ²	37 h/km ²	47.8%	5.2%	21 400 €/an	1 555 €/m ²
Fraissé-des-Corbières	232	19 km ²	12 h/km ²	35.3%	4.7%	16 940 €/an	1 342 €/m ²
Feuilla	107	24 km ²	4 h/km ²	46.7%	7.5%	16 510 €/an	1 087 €/m ²
Caves (1 avis)	875	9 km ²	97 h/km ²	45.3%	5.7%	21 390 €/an	2 025 €/m ²
Port-la-Nouvelle (13 avis)	5 852	28 km ²	209 h/km ²	35.4%	7.8%	19 610 €/an	2 094 €/m ²
Villesèque-des-Corbières	386	31 km ²	12 h/km ²	46.1%	9.1%	16 910 €/an	1 219 €/m ²
Treilles	271	12 km ²	23 h/km ²	42.1%	8.1%	19 130 €/an	1 318 €/m ²
Peyriac-de-Mer	1 187	26 km ²	46 h/km ²	38.7%	6.6%	22 410 €/an	2 719 €/m ²
Durban-Corbières	649	25 km ²	26 h/km ²	39.4%	6.5%	19 750 €/an	1 295 €/m ²
Saint-Jean-de-Barrou	272	7 km ²	39 h/km ²	34.2%	6.6%	19 920 €/an	1 262 €/m ²
Fitou (3 avis)	1 158	30 km ²	39 h/km ²	39.6%	5.1%	20 530 €/an	1 913 €/m ²
Leucate (12 avis)	4 562	23 km ²	198 h/km ²	34.5%	7.7%	21 620 €/an	2 668 €/m ²
Embres-et-Castelmaure	165	32 km ²	5 h/km ²	32.7%	4.2%	17 330 €/an	644 €/m ²

Avis sur la ville de Roquefort-des-Corbières



Moyenne par critère



Villes autour de Roquefort-des-Corbières

Ville	Note globale	Sécurité	Éducation	Sport Loisir	Environnement	Vie pratique
La Palme (5 avis)	3.7	4.4	3.8	3.0	3.8	3.4
Sigean (5 avis)	3.2	3.6	2.6	3.0	3.6	3.0
Portel-des-Corbières (2 avis)	3.6	4.5	4.0	2.5	3.5	3.5
Fraissé-des-Corbières	-	-	-	-	-	-
Feuilla	-	-	-	-	-	-
Caves (1 avis)	3.4	4.0	4.0	4.0	4.0	1.0
Port-la-Nouvelle (13 avis)	3.2	3.5	3.4	3.2	3.2	2.7
Villesèque-des-Corbières	-	-	-	-	-	-
Treilles	-	-	-	-	-	-
Peyriac-de-Mer	-	-	-	-	-	-
Durban-Corbières	-	-	-	-	-	-
Saint-Jean-de-Barrou	-	-	-	-	-	-
Fitou (3 avis)	4.0	4.7	3.7	4.3	5.0	2.3
Leucate (12 avis)	3.1	3.5	3.3	2.7	3.1	2.8
Embres-et-Castelmaure	-	-	-	-	-	-



Vous aimez votre ville ? Notez-la !

Et faites-nous part de vos remarques constructives



Avec

BIEN dans ma **VILLE** 