



Version web

Ville de Roquebillière

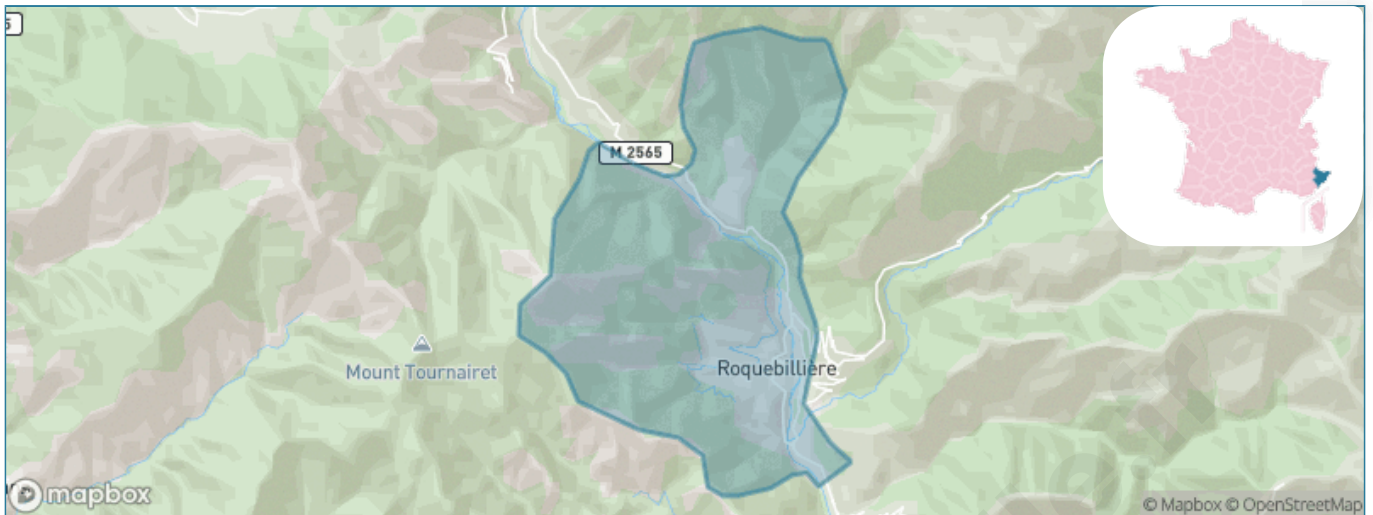
Présenté par

BIEN dans
ma **VILLE** 

Sommaire

| | |
|---|----|
| Situation géographique | 3 |
| Statistiques sur la population | 4 |
| Evolution du nombre d'habitants | 4 |
| Tranche d'âge | 5 |
| 0-14 ans | 5 |
| 15-29 ans | 5 |
| 30-44 ans | 5 |
| 45-59 ans | 5 |
| 60-74 ans | 5 |
| 75-89 ans | 5 |
| 90 ans et + | 5 |
| Activité professionnelle | 5 |
| Agriculteurs | 5 |
| Artisans, Commerçants | 5 |
| Cadres et sup. | 5 |
| Professions intermédiaires | 5 |
| Employé | 5 |
| Ouvrier | 5 |
| Retraité | 5 |
| Autres | 5 |
| Niveau de diplôme | 6 |
| Sans diplôme ou CEP | 6 |
| Brevet, BEPC, DNB | 6 |
| CAP-BEP ou équivalent | 6 |
| BAC ou équivalent | 6 |
| BAC+2 | 6 |
| BAC+3 ou +4 | 6 |
| BAC+5 ou plus | 6 |
| Composition des ménages | 6 |
| Couple sans enfant | 6 |
| Couple avec enfant(s) | 6 |
| Famille monoparentale | 6 |
| Colocation / Autre | 6 |
| Personnes seules | 6 |
| Profils électoraux | 7 |
| Premier tour | 7 |
| Sécurité | 8 |
| Evolution du nombre d'infractions | 8 |
| Pour comparer | 9 |
| Services à la population | 10 |
| Commerce | 10 |
| Éducation | 10 |
| Villes autour de Roquebillière | 11 |

Situation géographique



i Informations clés

- **Région** : Provence-Alpes-Côte d'Azur
- **Département** : Alpes-Maritimes
- **Métropole** : Métropole Nice Côte d'Azur
- **Code postal** : 06450
- **Superficie** : 25 km²



**MÉTROPOLE
NICE CÔTE D'AZUR**

Statistiques sur la population



Nombre d'habitants

1 818



Age moyen

49 ans



Pop active

39.2%



Taux chômage

5.8%



Pop densité

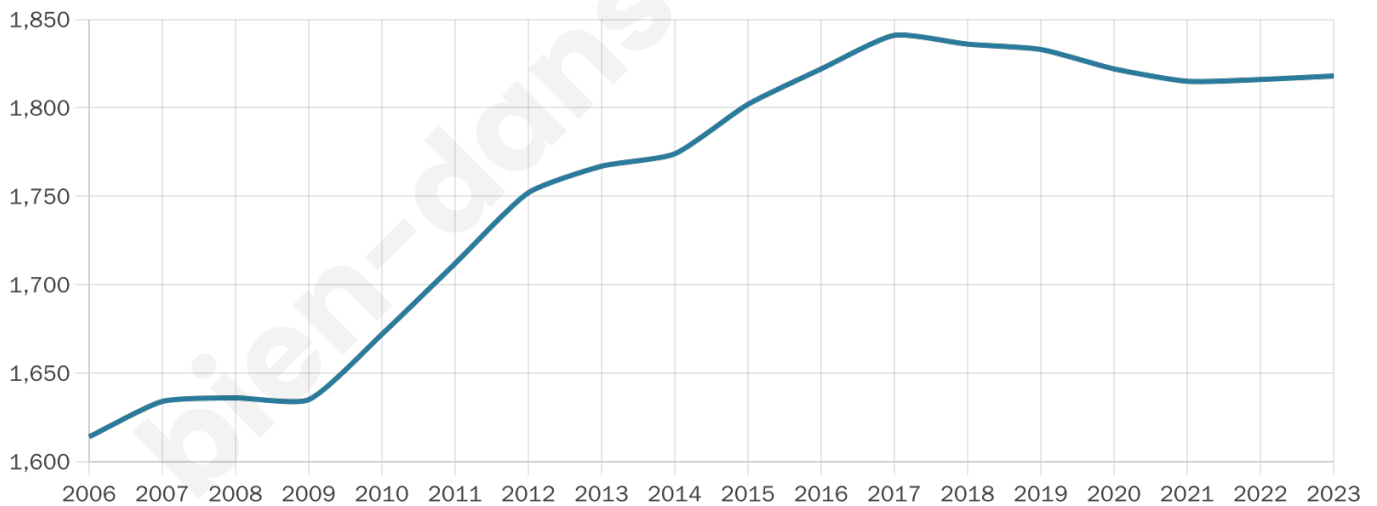
73 h/km²



Revenu moyen

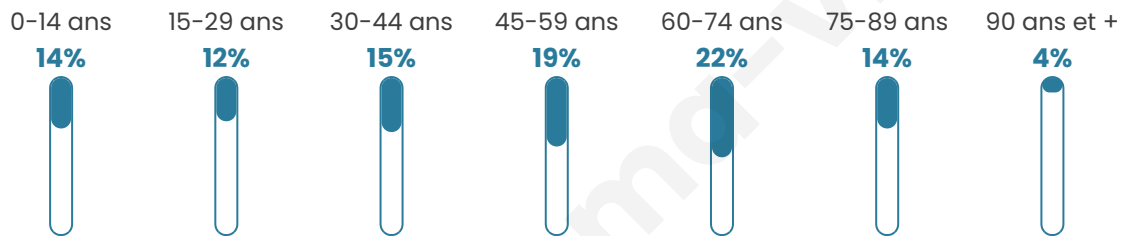
21 340 €/an

Evolution du nombre d'habitants

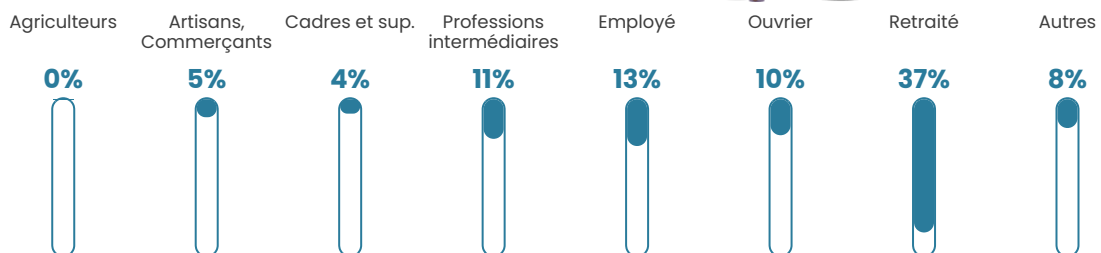


Sources : Institut national de la statistique et des études économiques (insee) selon Les dernières parutions officielles de 2024 portant sur les années 2020, 2021 et 2022.


Tranche d'âge




Activité professionnelle



Niveau de diplôme







Composition des ménages



Profils électoraux

Premier tour

| | | |
|---|-----------------------|---------|
|  | Marine LE PEN | 32.02 % |
|  | Emmanuel MACRON | 18.15 % |
|  | Jean-Luc MÉLENCHON | 12.13 % |
|  | Éric ZEMMOUR | 10.82 % |
|  | Valérie PÉCRESSE | 9.86 % |
|  | Fabien ROUSSEL | 4.62 % |
|  | Jean LASSALLE | 3.84 % |
|  | Yannick JADOT | 3.05 % |
|  | Nicolas DUPONT-AIGNAN | 2.97 % |
|  | Philippe POUTOU | 1.22 % |
|  | Anne HIDALGO | 0.79 % |
|  | Nathalie ARTHAUD | 0.52 % |



1 526 inscrits

Participation : 76.93%

Votes blancs : 1.62%

Votes nuls : 0.77%

Second tour

| | | |
|---|-----------------|--------|
|  | Emmanuel MACRON | 35,6 % |
|  | Marine LE PEN | 64,4 % |

1 527 inscrits

Participation : 76.82%

Votes blancs : 5.97%

Votes nuls : 3.75%

Sécurité



Agressions physiques / sexuelles

0



Cambriolages

0



Vols / dégradations

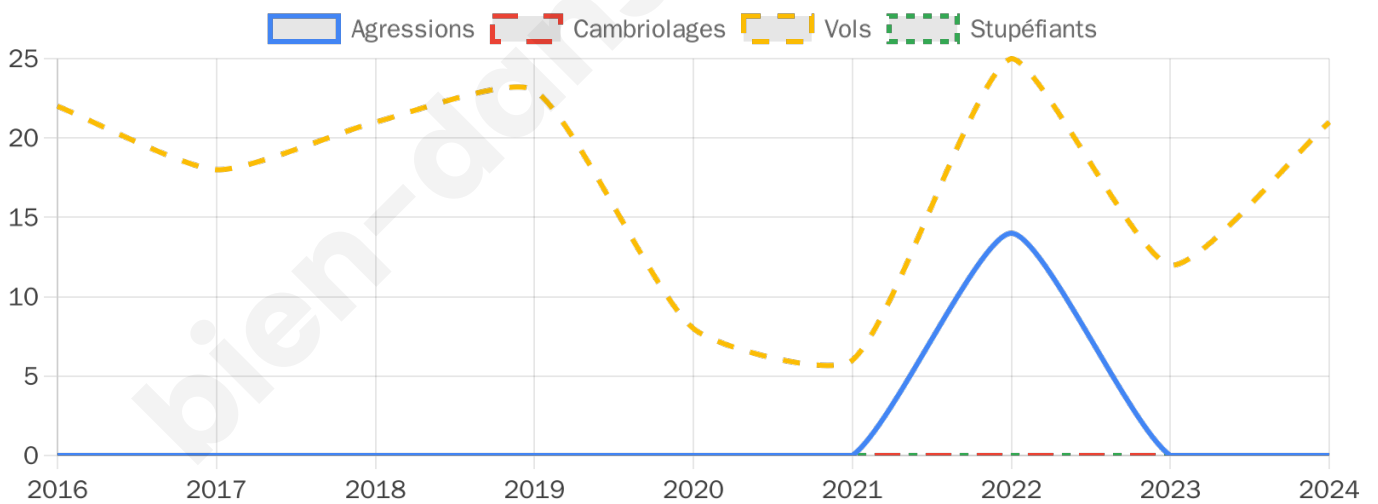
21



Stupéfiants

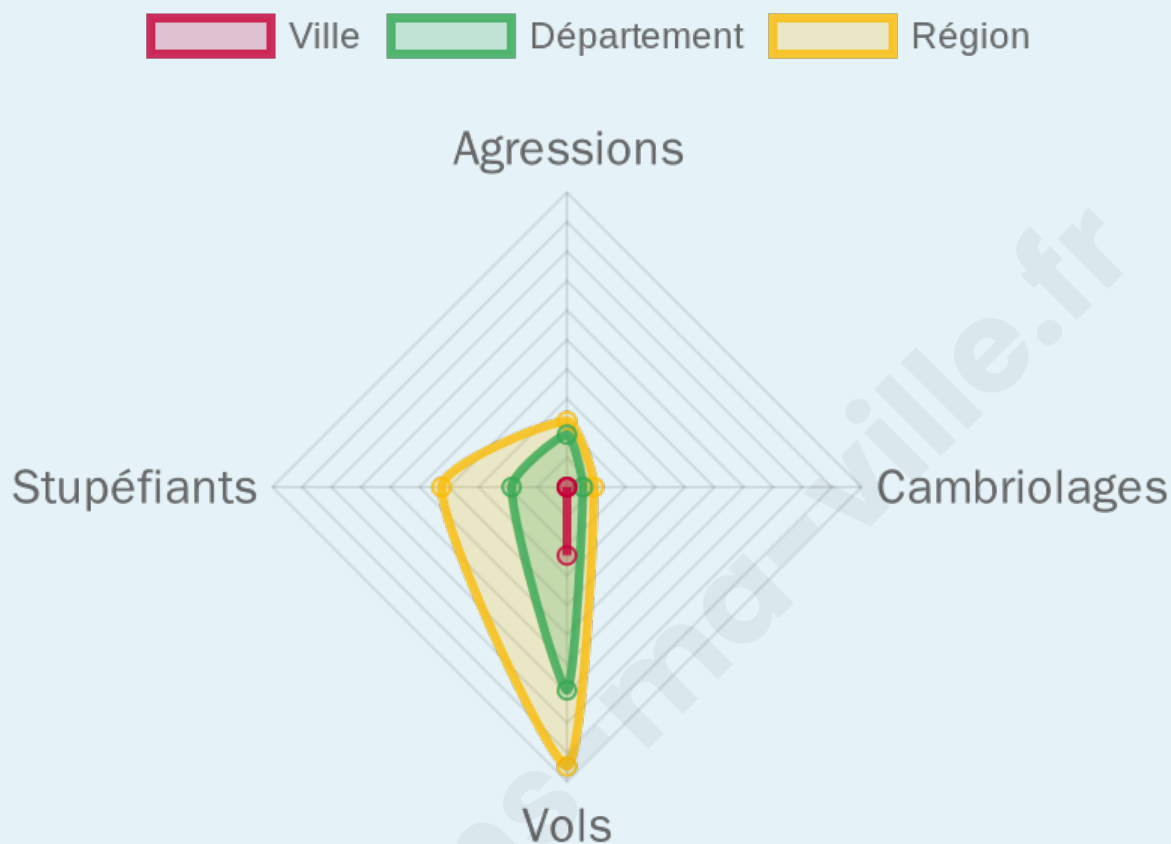
0

Evolution du nombre d'infractions



Pour comparer

(en proportion du nombre d'habitants)



Sources : Bases statistiques communale, départementale et régionale de la délinquance enregistrée par la police et la gendarmerie nationales selon les dernières parutions officielles de 2025 portant sur l'année 2024 ([data.gouv](https://data.gouv.fr)).

Agressions physiques / sexuelles : Violences sexuelles, coups et blessures volontaires intrafamiliaux, coups et blessures volontaires, autres coups, blessures volontaires et vols violents sans arme.

Cambriolages : Cambriolages de logements.

Vols : Vols avec armes, vols d'accessoires sur véhicules, vols dans les véhicules, vols de véhicules, vols sans violence contre des personnes, destructions, dégradations volontaires et escroqueries.

Stupéfiants : Trafic de stupéfiants dont (AFD) et usage de stupéfiants.

Services à la population



Commerce

| | |
|--------------------|--|
| Hypermarché | X Menton 28km |
| Supermarché | 1 |
| Superette | 6 |
| Boulangerie | 1 |
| Boucherie | 3 |
| Restaurant | 6 |
| Garage | 6 |
| Station-service | X La Bollène-Vésubie 5km |
| Banque | 1 |
| La poste | 1 |
| Coiffeur | 6 |
| Tabac | 1 |
| Bars / discothèque | 1 |
| Bibliothèque | X Sospel 20km |
| Cinéma | X Carros 29km |
| Vétérinaire | X Saint-Martin-Vésubie 7km |



Santé

| | |
|----------------------------------|--|
| Pharmacie | 1 |
| Hôpital | X Tende 25km |
| Laboratoire d'analyses médicales | X Contes 23km |
| Etablissement pour handicapé | X Lantosque 5km |
| EHPA | 1 |
| Médecin | 4 |
| Dentiste | 2 |
| Chirurgien | 2 |
| Dermatologue | X Blausasc 26km |
| Anesthésiste | 1 |
| Gastro-entérologue | X Levens 19km |
| Gynécologue | X Nice 32km |
| Cancérologue | X Nice 32km |
| Neurologue | X Colomars 30km |
| Ophtalmologue | X Sospel 20km |
| ORL | X L'Escarène 21km |
| Cardiologue | X Saint-Sauveur-sur-Tinée 17km |
| Pédiatre | X Carros 27km |
| Pneumologue | X Nice 32km |
| Psychologue | X Menton 31km |
| Radiologue | X Sospel 20km |
| Rhumatologue | X Menton 31km |
| Sage-femme | 1 |



Éducation

| | |
|-------------------------|--|
| Crèche | 1 |
| Ecole maternelle Public | X Levens 18km |
| Ecole maternelle Privé | X Beausoleil 31km |
| Ecole primaire Public | 1 |
| Ecole primaire Privé | X Castillon 25km |
| Collège Public | 1 |
| Collège Privé | X Nice 31km |
| Lycée Public | X Valdeblore 12km |
| Lycée Privé | X Roquebrune-Cap-Martin 32km |

Sources : Base Sirene des entreprises et de leurs établissements selon les dernières parutions officielles de 2025 portant sur l'année 2024 ([data.gouv](#)). Liste, localisation et tarifs des professionnels de santé selon les dernières parutions officielles de 2025 portant sur l'année 2024 ([opendatasoft](#)) et FINISS Extraction du Fichier des établissements selon les dernières parutions officielles de 2025 portant sur l'année 2024 ([data.gouv](#)). Adresse et géolocalisation des établissements d'enseignement du premier et second degrés selon les dernières parutions officielles de 2025 portant sur l'année 2024 ([data.education.gouv](#))

Villes autour de Roquebillière

| Ville | Habitants | Superficie | Pop densité | Pop active | Taux chômage | Revenu moyen | Prix immobilier |
|-------------------------------|-----------|--------------------|----------------------|------------|--------------|--------------|------------------------|
| Belvédère | 601 | 75 km ² | 8 h/km ² | 43.3% | 4.3% | 21 380 €/an | 2 041 €/m ² |
| La Bollène-Vésubie (1 avis) | 662 | 35 km ² | 19 h/km ² | 46.8% | 3.9% | 21 550 €/an | 1 836 €/m ² |
| Venanson | 195 | 18 km ² | 11 h/km ² | 38.5% | 2.1% | 19 100 €/an | 3 981 €/m ² |
| Lantosque | 1 198 | 44 km ² | 27 h/km ² | 44.2% | 5% | 21 410 €/an | 2 388 €/m ² |
| Saint-Martin-Vésubie (1 avis) | 1 337 | 97 km ² | 14 h/km ² | 38.9% | 3% | 21 270 €/an | 2 882 €/m ² |
| Utelle | 805 | 68 km ² | 12 h/km ² | 50.2% | 4% | 22 120 €/an | 1 777 €/m ² |
| Moulinet | 268 | 41 km ² | 7 h/km ² | 36.6% | 5.2% | 20 200 €/an | 1 553 €/m ² |
| La Tour (1 avis) | 540 | 36 km ² | 15 h/km ² | 42.2% | 3.9% | 21 370 €/an | 2 851 €/m ² |
| Valdeblore | 835 | 94 km ² | 9 h/km ² | 46% | 4.6% | 20 870 €/an | 2 368 €/m ² |
| Clans (1 avis) | 703 | 37 km ² | 19 h/km ² | 44.4% | 5.8% | 21 960 €/an | 1 946 €/m ² |
| Duranus | 151 | 16 km ² | 9 h/km ² | 56.3% | 2% | 20 110 €/an | 2 068 €/m ² |
| Marie | 109 | 14 km ² | 8 h/km ² | 40.4% | 1.8% | NC | 856 €/m ² |
| Bairols | 105 | 15 km ² | 7 h/km ² | 52.4% | 6.7% | NC | 769 €/m ² |
| Tournefort (1 avis) | 147 | 10 km ² | 15 h/km ² | 53.7% | 3.4% | 24 490 €/an | 1 804 €/m ² |
| Rimplas | 156 | 25 km ² | 6 h/km ² | 33.3% | 1.3% | NC | 1 414 €/m ² |

bien-dans-ma-ville.fr



Vous aimez votre ville ? Notez-la !

Et faites-nous part de vos remarques constructives



Avec

BIEN dans ma **VILLE** 