



Version web

Ville de La Roque-sur-Pernes

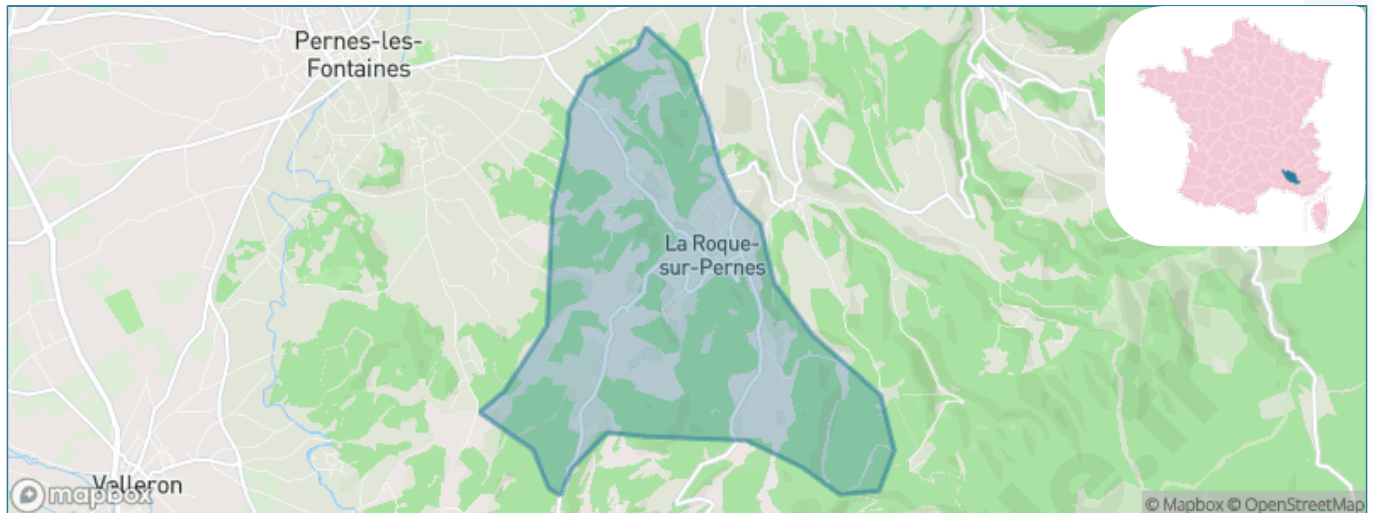
Présenté par

BIEN dans ma **VILLE** 

Sommaire

Situation géographique	3
Statistiques sur la population	4
Evolution du nombre d'habitants	4
Tranche d'âge	5
0-14 ans	5
15-29 ans	5
30-44 ans	5
45-59 ans	5
60-74 ans	5
75-89 ans	5
90 ans et +	5
Activité professionnelle	5
Agriculteurs	5
Artisans, Commerçants	5
Cadres et sup.	5
Professions intermédiaires	5
Employé	5
Ouvrier	5
Retraité	5
Autres	5
Niveau de diplôme	6
Sans diplôme ou CEP	6
Brevet, BEPC, DNB	6
CAP-BEP ou équivalent	6
BAC ou équivalent	6
BAC+2	6
BAC+3 ou +4	6
BAC+5 ou plus	6
Composition des ménages	6
Couple sans enfant	6
Couple avec enfant(s)	6
Famille monoparentale	6
Colocation / Autre	6
Personnes seules	6
Profils électoraux	7
Premier tour	7
Sécurité	8
Evolution du nombre d'infractions	8
Pour comparer	9
Services à la population	10
Commerce	10
Éducation	10
Villes autour de La Roque-sur-Pernes	12

Situation géographique



i Informations clés

- **Région** : Provence-Alpes-Côte d'Azur
- **Département** : Vaucluse
- **Code postal** : 84210
- **Superficie** : 11 km²



Statistiques sur la population



Nombre d'habitants

437



Age moyen

48 ans



Pop active

40.7%



Taux chômage

6.7%



Pop densité

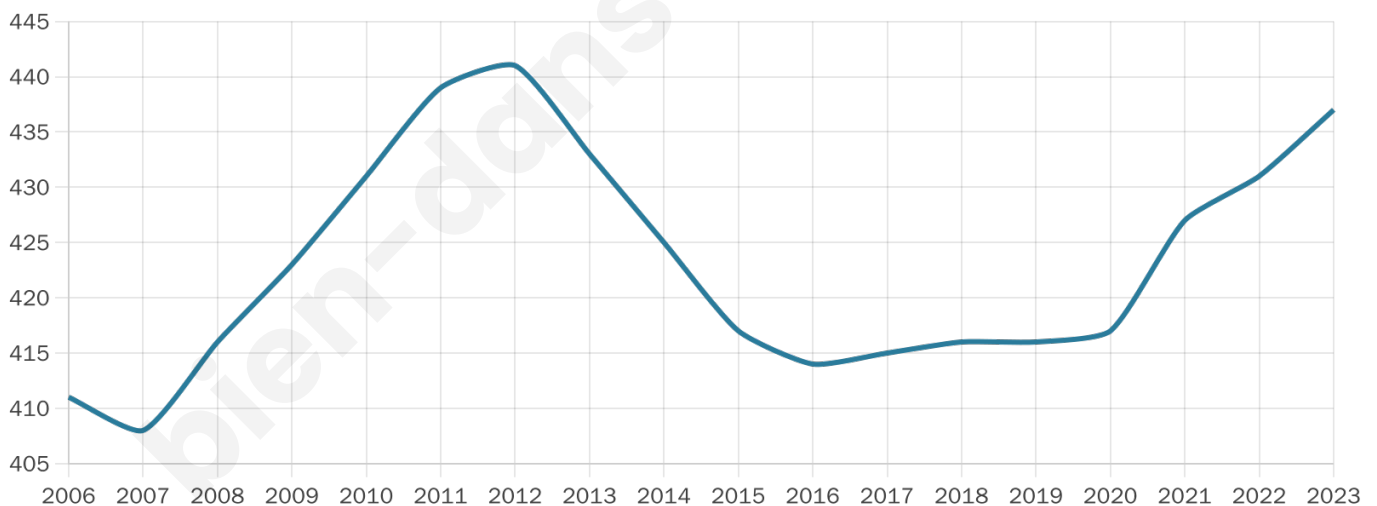
40 h/km²



Revenu moyen

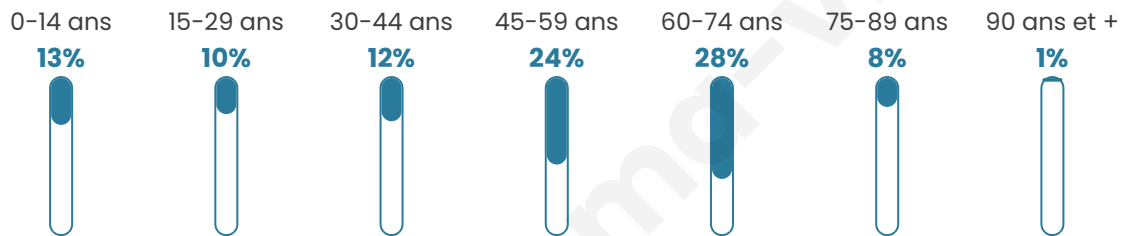
27 330 €/an

Evolution du nombre d'habitants

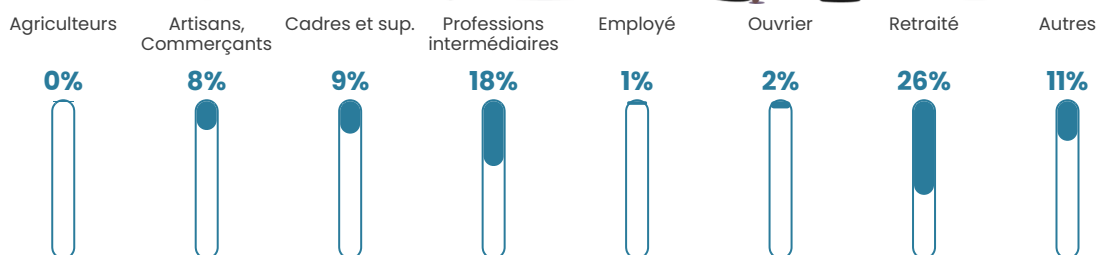


Sources : Institut national de la statistique et des études économiques (insee) selon Les dernières parutions officielles de 2024 portant sur les années 2020, 2021 et 2022.


Tranche d'âge




Activité professionnelle



Niveau de diplôme



Composition des ménages



Profils électoraux

Premier tour

	Emmanuel MACRON	25.50 %
	Marine LE PEN	23.49 %
	Éric ZEMMOUR	17.45 %
	Jean-Luc MÉLENCHON	12.08 %
	Valérie PÉCRESSÉ	5.37 %
	Jean LASSALLE	5.03 %
	Yannick JADOT	5.03 %
	Nicolas DUPONT- AIGNAN	2.35 %
	Fabien ROUSSEL	1.68 %
	Anne HIDALGO	1.34 %
	Nathalie ARTHAUD	0.34 %
	Philippe POUTOU	0.34 %



356 inscrits

Participation : 85.67%

Votes blancs : 1.31%

Votes nuls : 0.98%

Second tour

	Emmanuel MACRON	50,17 %
	Marine LE PEN	49,83 %

356 inscrits

Participation : 87.36%

Votes blancs : 6.11%

Votes nuls : 0.96%

Sécurité



Agressions physiques / sexuelles

0



Cambriolages

0



Vols / dégradations

0



Stupéfiants

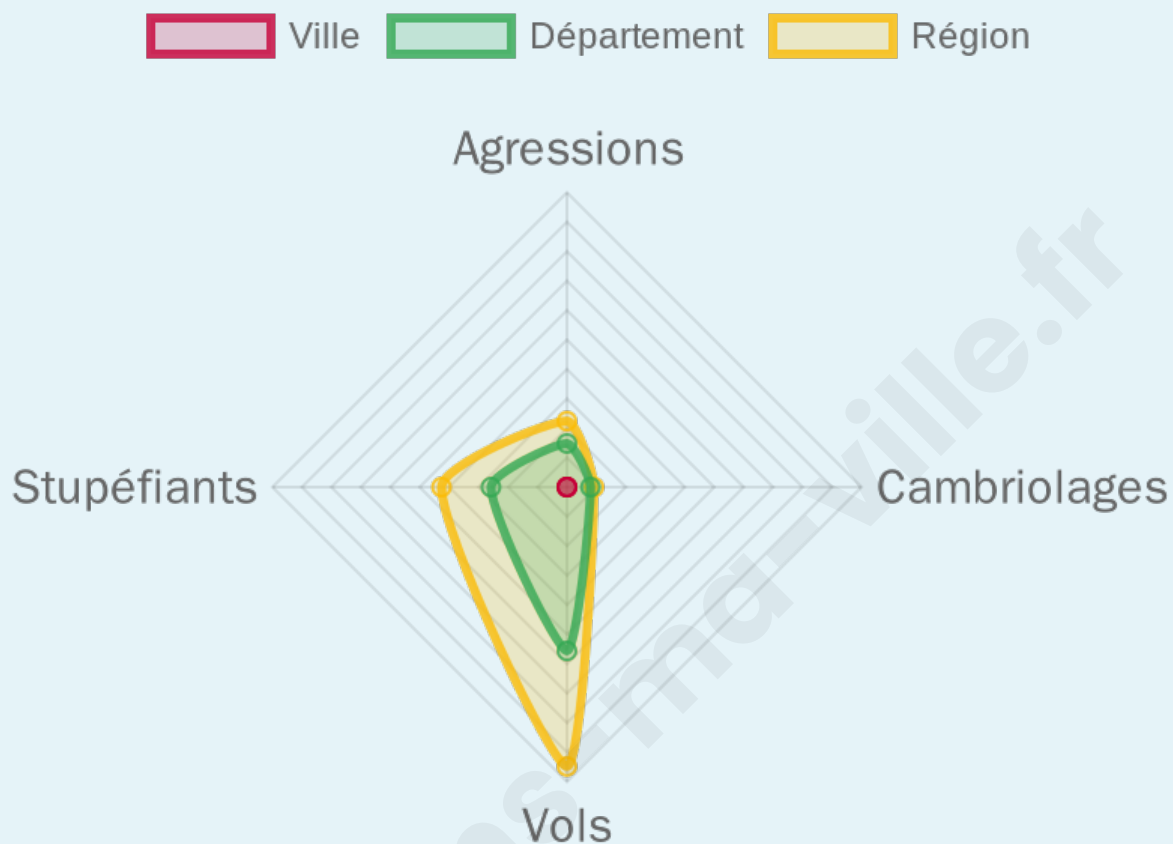
0

Evolution du nombre d'infractions



Pour comparer

(en proportion du nombre d'habitants)



Sources : Bases statistiques communale, départementale et régionale de la délinquance enregistrée par la police et la gendarmerie nationales selon les dernières parutions officielles de 2025 portant sur l'année 2024 ([data.gouv](https://data.gouv.fr)).

Agressions physiques / sexuelles : Violences sexuelles, coups et blessures volontaires intrafamiliaux, coups et blessures volontaires, autres coups, blessures volontaires et vols violents sans arme.

Cambriolages : Cambriolages de logements.

Vols : Vols avec armes, vols d'accessoires sur véhicules, vols dans les véhicules, vols de véhicules, vols sans violence contre des personnes, destructions, dégradations volontaires et escroqueries.

Stupéfiants : Trafic de stupéfiants dont (AFD) et usage de stupéfiants.

Services à la population



Commerce

Hypermarché	X <u>L'Isle-sur-la-Sorgue</u> 6km
Supermarché	X <u>Pernes-les-Fontaines</u> 4km
Superette	X <u>Saint-Didier</u> 3km
Boulangerie	X <u>Saint-Didier</u> 3km
Boucherie	X <u>Saint-Didier</u> 3km
Restaurant	X <u>Le Beaucet</u> 2km
Garage	X <u>Pernes-les-Fontaines</u> 3km
Station-service	X <u>Pernes-les-Fontaines</u> 4km
Banque	X <u>Pernes-les-Fontaines</u> 4km
La poste	X <u>Saint-Didier</u> 2km
Coiffeur	1
Tabac	X <u>Saint-Didier</u> 3km
Bars / discothèque	X <u>Le Beaucet</u> 2km
Bibliothèque	X <u>Pernes-les-Fontaines</u> 4km
Cinéma	X <u>Saint-Didier</u> 3km
Vétérinaire	X <u>Pernes-les-Fontaines</u> 3km



Santé

Pharmacie	X <u>Saint-Didier</u> 3km
Hôpital	X <u>L'Isle-sur-la-Sorgue</u> 8km
Laboratoire d'analyses médicales	X <u>Pernes-les-Fontaines</u> 4km
Etablissement pour handicapé	X <u>L'Isle-sur-la-Sorgue</u> 7km
EHPA	X <u>Saint-Didier</u> 3km
Médecin	X <u>Saint-Didier</u> 3km
Dentiste	X <u>Saint-Didier</u> 3km
Chirurgien	X <u>Carpentras</u> 9km
Dermatologue	X <u>Carpentras</u> 9km
Anesthésiste	X <u>Carpentras</u> 9km
Gastro-entérologue	X <u>L'Isle-sur-la-Sorgue</u> 8km
Gynécologue	X <u>Pernes-les-Fontaines</u> 4km
Cancérologue	X <u>Manosque</u> 57km
Neurologue	X <u>Carpentras</u> 9km
Ophthalmologue	X <u>L'Isle-sur-la-Sorgue</u> 8km
ORL	X <u>Carpentras</u> 9km
Cardiologue	X <u>L'Isle-sur-la-Sorgue</u> 7km
Pédiatre	X <u>Pernes-les-Fontaines</u> 4km
Pneumologue	X <u>Cavaillon</u> 17km
Psychologue	X <u>Saint-Didier</u> 3km
Radiologue	X <u>L'Isle-sur-la-Sorgue</u> 7km
Rhumatologue	X <u>Carpentras</u> 9km
Sage-femme	X <u>L'Isle-sur-la-Sorgue</u> 7km



Éducation

Crèche	X <u>Pernes-les-Fontaines</u> 4km
Ecole maternelle Public	X <u>Saint-Didier</u> 3km
Ecole maternelle Privé	X <u>Vaison-la-Romaine</u> 28km
Ecole primaire Public	1
Ecole primaire Privé	X <u>Pernes-les-Fontaines</u> 4km
Collège Public	X <u>Pernes-les-Fontaines</u> 3km
Collège Privé	X <u>Carpentras</u> 9km
Lycée Public	X <u>L'Isle-sur-la-Sorgue</u> 8km

Lycée Privé

X Carpentras 9km

Sources : Base Sirene des entreprises et de leurs établissements selon les dernières parutions officielles de 2025 portant sur l'année 2024 ([data.gouv](#)). Liste, localisation et tarifs des professionnels de santé selon les dernières parutions officielles de 2025 portant sur l'année 2024 ([opendatasoft](#)) et FINISS Extraction du Fichier des établissements selon les dernières parutions officielles de 2025 portant sur l'année 2024 ([data.gouv](#)). Adresse et géolocalisation des établissements d'enseignement du premier et second degrés selon les dernières parutions officielles de 2025 portant sur l'année 2024 ([data.education.gouv](#))

bien-dans-ma-ville.fr

Villes autour de La Roque-sur-Pernes

Ville	Habitants	Superficie	Pop densité	Pop active	Taux chômage	Revenu moyen	Prix immobilier
Le Beaucet	397	9 km ²	44 h/km ²	40.8%	4.5%	21 610 €/an	2 577 €/m ²
Saint-Didier (1 avis)	2 208	3 km ²	736 h/km ²	38.5%	3.9%	24 790 €/an	2 967 €/m ²
Venasque (1 avis)	1 082	35 km ²	31 h/km ²	37.6%	3.4%	24 700 €/an	1 100 €/m ²
Pernes-les-Fontaines (14 avis)	10 504	51 km ²	206 h/km ²	46%	4.5%	24 530 €/an	2 031 €/m ²
Saumane-de-Vaucluse	886	20 km ²	44 h/km ²	46.6%	5.5%	27 980 €/an	3 315 €/m ²
Velleron (2 avis)	3 168	16 km ²	198 h/km ²	44.6%	5.4%	24 180 €/an	3 241 €/m ²
Malemort-du-Comtat (2 avis)	1 969	11 km ²	179 h/km ²	47.8%	4.3%	22 740 €/an	2 770 €/m ²
Fontaine-de-Vaucluse	585	7 km ²	84 h/km ²	52%	9.6%	20 320 €/an	1 563 €/m ²
Mazan (5 avis)	6 285	37 km ²	170 h/km ²	44.2%	5.7%	23 680 €/an	2 717 €/m ²
L'Isle-sur-la-Sorgue (18 avis)	20 244	44 km ²	460 h/km ²	44.2%	7%	22 570 €/an	2 450 €/m ²
Carpentras (43 avis)	31 619	37 km ²	855 h/km ²	39.6%	7.5%	18 780 €/an	2 128 €/m ²
Lagnes (3 avis)	1 742	16 km ²	109 h/km ²	44%	4.2%	24 550 €/an	3 244 €/m ²
Blauvac	573	20 km ²	29 h/km ²	39.8%	4.2%	21 450 €/an	2 758 €/m ²
Monteux (22 avis)	13 301	39 km ²	341 h/km ²	46.2%	6.2%	21 430 €/an	2 577 €/m ²
Le Thor (8 avis)	8 882	35 km ²	254 h/km ²	47.9%	5.3%	23 880 €/an	2 925 €/m ²

bien-dans-ma-ville.fr



Vous aimez votre ville ? Notez-la !

Et faites-nous part de vos remarques constructives



Avec

BIEN dans
ma **VILLE** 